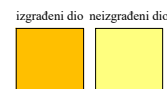


Granice

- obalna crta na katastarskom planu
- linija 100 m od obalne crte
- granica građevinskog područja naselja i izdvojenog dijela građevinskog područja naselja

Namjena površina



mješovita namjena



sportsko-rekreacijska namjena
R6 - kupalište "Okuklje" (lokacija)

Područja posebnih uvjeta korištenja



lučko područje

neuređeni dio građevinskog područja

obuhvat urbanističkog plana uređenja

Pomorski promet



morska luka otvorena za javni promet lokalnog značaja



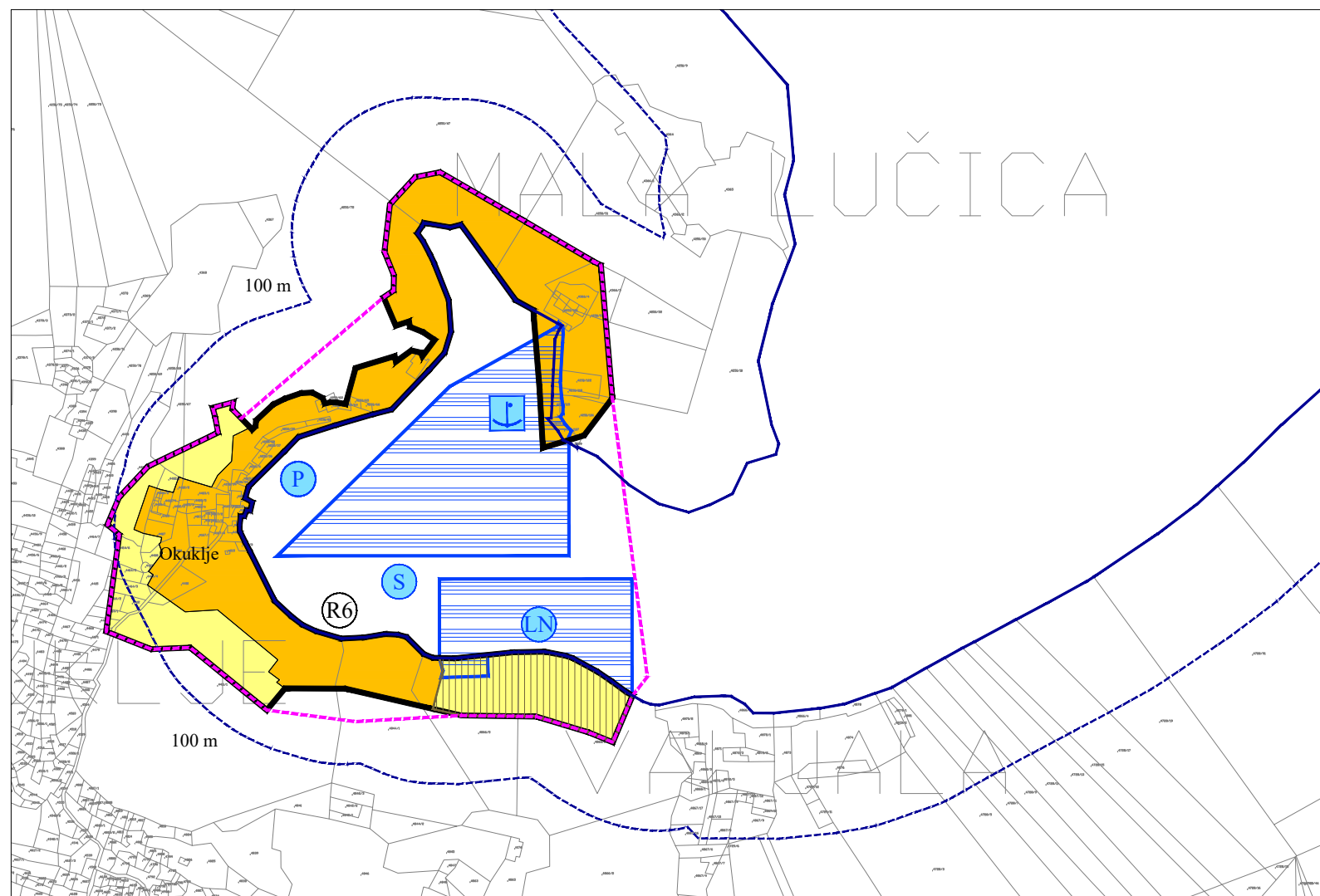
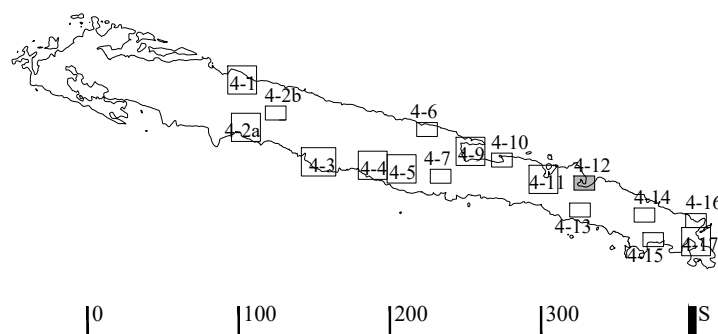
luka posebne namjene - županijskog značaja
LN - luka nautičkog turizma



privezište



sidrište



Županija: <h2 style="text-align: center;">DUBROVAČKO-NERETVANSKA ŽUPANIJA</h2> <h3 style="text-align: center;">OPĆINA MLJET</h3>	
Općina: <h2 style="text-align: center;">IZMJENE I DOPUNE PROSTORNOG PLANA UREĐENJA OPĆINE MLJET</h2>	
Naziv prostornog plana: <h3 style="text-align: center;">GRAĐEVINSKA PODRUČJA I PODRUČJA POSEBNIH UVJETA KORIŠTENJA</h3>	
Naziv kartografskog prikaza: <h3 style="text-align: center;">GRAĐEVINSKA PODRUČJA I PODRUČJA POSEBNIH UVJETA KORIŠTENJA</h3>	
Broj kartografskog prikaza: <h3 style="text-align: center;">4-12</h3>	Mjerilo kartografskog prikaza: <h3 style="text-align: center;">1 : 5 000</h3>
Odluka o izradi prostornog plana (službeno glasilo): Službeni glasnik Općine Mljet 03/19	Odluka predstavničkog tijela o donošenju plana (službeno glasilo): Službeni glasnik Općine Mljet 01/21
Javna rasprava (datum objave): 8. listopada 2019. (Slobodna Dalmacija)	Javni uvid održan: Od 18. listopada 2019. do 18. studenog 2019.
Pečat tijela odgovornog za provedbu javne rasprave:	Osoba odgovorna za provedbu javne rasprave: <div style="text-align: center;"> <hr/> Dragec Levak, dipl.iur. </div>
Pravna osoba koja je izradila plan: Grgurević & partneri d.o.o. Čanićeva 6, 10000 Zagreb	
Suglasnost na plan prema članku 108. Zakona o prostornom uređenju (NN 153/13, 65/17, 114/18, 39/19, 98/19): Klasa: 350-02/20-11/9, Ur. broj: 531-06-1-1-20-14, datum: 21. prosinca 2020.	
Odgovorna osoba: <div style="text-align: center;"> <hr/> Hrvoje Vidović, dipl. ing. arh. </div>	Odgovorni voditelj: <div style="text-align: center;"> <hr/> Hrvoje Vidović, dipl. ing. arh. </div>
Pečat pravne osobe koja je izradila plan:	Pečat odgovornog voditelja:
Stručni tim u izradi plana: Prof. dr. sc. Oleg Grgurević, dipl. ing. arh., dipl. ing. šum. Marko Jakelić, dipl. ing. arh. Ivona Jerković, dipl. ing. arh. Nikola Kašić, mag. ing. arch. Marina Krčalić, mag. ing. arch. Slaven Letica, mag. ing. arch. Ivana Šustić, dipl. ing. arh.	Hrvoje Vidović, dipl. ing. arh. Deanka Hirjan, dipl. iur. Dr. sc. Hrvoje Carić, dipl. oec., dipl. struč. zaštite okoliša Duran Klepo, dipl. ing. grad. Božo Tomić, dipl. ing. el. Damir Šiljeg, mag. ing. el. Andrija Čuljak, mag. ing. mech.
Pečat predstavničkog tijela:	Predsjednik predstavničkog tijela: <div style="text-align: center;"> <hr/> Pero Bašica, dipl. ing. </div>
Istovjetnost ovog prostornog plana s izvornikom ovjerava:	Pečat nadležnog tijela: