
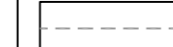
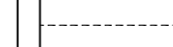








 OBUHVAT IZMJENA I DOPUNA



GRANICE

-  ZOP 300 m OD OBALNE LINIJE
-  GRANICA 100 m OD OBALNE LINIJE
-  GRANICA 70 m OD OBALNE LINIJE
-  OBALNA LINIJA

I RAZVOJ I UREĐENJE POVRŠINA NASELJA

-  GRANICA GRAĐEVINSKOG PODRUČJA NASELJA
-  IZGRAĐENI DIO GRAĐEVINSKOG PODRUČJA
-  NEIZGRAĐENI DIO GRAĐEVINSKOG PODRUČJA
-  UGOSTITELJSKO - TURISTIČKA NAMJENA
T1 - hotel, T2 - turističko naselje
-  SPORTSKO-REKREACIJSKA NAMJENA
R1 - sportski tereni

II RAZVOJ I UREĐENJE POVRŠINA IZVAN NASELJA


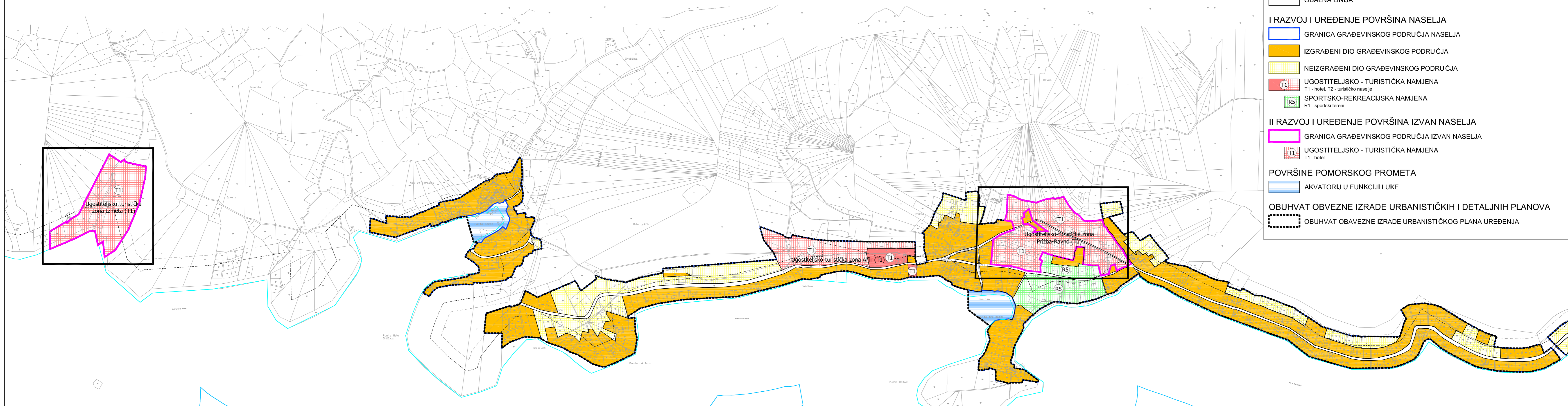
-  GRANICA GRAĐEVINSKOG PODRUČJA IZVAN NASELJA
-  UGOSTITELJSKO - TURISTIČKA NAMJENA
T1 - hotel

POVRŠINE POMORSKOG PROMETA

-  AKVATORIJ U FUNKCIJI LUKE

OBUHVAT OBVEZNE IZRADJE URBANISTIČKIH I DETALJNIH PLANOVA

-  OBUHVAT OBAVEZNE IZRADJE URBANISTIČKOG PLANA UREĐENJA



Županija: DUBROVAČKO-NERETVANSKA	
Općina: BLATO	
Naziv prostornog plana: IZMJENE I DOPUNE PROSTORNOG PLANA UREĐENJA OPĆINE BLATO	
Naziv kartografskog prikaza: GRAĐEVINSKO PODRUČJE NASELJA IZMETA - GRŠĆICA - PRIŽBA	
Broj kartografskog prikaza: 4.6.	Mjerilo kartografskog prikaza: 1:5000
Odluka o izradi: Službeni glasnik Općine Blato 11/11 i 8/12	Odluka o donošenju: Službeni glasnik Općine Blato 7/13
Javna rasprava objavljena: u Slobodnoj Dalmaciji 4.1.2013.	Javni uvid održan: 14.1.2013. do 28.1.2013.
Pečat tijela odgovornog za provođenje javne rasprave:	Odgovorna osoba za provođenje javne rasprave:
IVO GAVRANIĆ, prof.	
Suglasnost na plan prema Zakonu o prostornom uređenju i izgradnji (Narodne novine br. 76/07, 38/09, 55/11, 90/11 i 50/12): Klasa: 350-02/13-11/29 Ur.Br.:531-05-1-1-13-2 Datum: 11. srpnja 2013.	
Pravna osoba koja je izradila plan: URBANISTIČKI ZAVOD GRADA ZAGREBA d.o.o. ZAGREB, Braće Domany 4	Odgovorna osoba:
Pečat pravne osobe koja je izradila plan:	DARJEN BELEC, dipl.ing.građ.
Voditelj izrade plana:	IVAN KAPOVIĆ, mag.ing.arch.
Stručni tim u izradi plana: 1. IVAN KAPOVIĆ, mag.ing.arch. 2. LUKA ŠULENTIĆ, mag.ing.arch. 3. GORAN IZETBEGOVIĆ, dipl.ing.prom. 4. MAJA VIDEK PAVLOVIĆ, mag.ing.arch.	5. MOMIR PAVLETIĆ SLOBODAN, dipl.ing.prosp.arch. 6. ANDREJA ŠUGAR, mag.ing.aedif. 7. PETAR CIGETIĆ, bacc.ing.aedif.
Pečat Općinskog vijeća:	Predsjednik Općinskog vijeća:
Istovjetnost ovog plana s izvornikom ovjerava:	Pečat nadležnog tijela:
IME, PREZIME, POTPIS	TONČI PADOVAN