

d.o.o. za prostorno uređenje i projektiranje
unifika zagreb medvedgradska 25

**URBANISTIČKI PLAN UREĐENJA TURISTIČKE ZONE - T1 I T2,
UNUTAR NASELJA DONJE ČELO NA KOLOČEPU**

GRANICE	
OBUHVAT PLANA	OBALNA CRTA
VODOOPSKRBA	
POSTOJEĆI VODOOPSKRBNI CJEVOVOD	POSTOJEĆI MAGISTRALNI VODOOPSKRBNI CJEVOVOD /izvan obuhvata Plana
POSTOJEĆI PRIKLJUČAK ZONE NA VODOVODNU I HIDRANTSKU MREŽU	
ODVODNJA	
POSTOJEĆI GLAVNI ODVODNI KANAL (KOLEKTOR)	izvan obuhvata Plana POSTOJEĆI GLAVNI ODVODNI KANAL (KOLEKTOR)
PLANIRANI GLAVNI ODVODNI KANAL (KOLEKTOR)	PLANIRANI GLAVNI ODVODNI KANAL (KOLEKTOR)
SMJER TOKA	CRPNA STANICA
post plan UREĐAJ ZA PROČIŠĆAVANJE S PRIKLJUČKOM NA KANAL. MREŽU	kat. izvedeno POSTOJEĆI PODMORSKI ISPUST

**DUBROVAČKO NERETVANSKA ŽUPANIJA
GRAD DUBROVNIK**


Naziv prostornog plana:
**URBANISTIČKI PLAN UREĐENJA TURISTIČKE ZONE - T1 I T2,
UNUTAR NASELJA DONJE ČELO NA KOLOČEPU**




Naziv dijela prostornog plana:
TEKSTUALNI DIO (ODREDBE ZA PROVOĐENJE) I GRAFIČKI DIO

Naziv kartografskog prikaza:
**PROMETNA, ULIČNA I KOMUNALNA INFRASTRUKTURNA MREŽA
- vodoopskrba i odvodnja**

Broj kartografskog priloga: 2.2	Mjerilo kartografskog priloga: 1:1000
Odluka o izradi Urbanističkog plana uređenja Turističke zone - T1 i T2, unutar naselja Donje Čelo na Koločepeu (Sl. glasnik Grada Dubrovnika 08/15)	Odluka o donošenju Urbanističkog plana uređenja Turističke zone - T1 i T2, unutar naselja Donje Čelo na Koločepeu (Sl. glasnik Grada Dubrovnika 10/16)
Javna rasprava objavljena je: "Slobodna dalmacija" od 08. 01. 2016; "Dubrovački vjesnik" od 09. 01. 2016; Web stranica Grada Dubrovnika od 05. 01. 2016; Oglasna ploča Grada Dubrovnika od 08. 01. do 19. 02. 2016; Web stranica Ministarstva od 08. 01. 2016.	Javni uvid održan od: 18. 01. 2016. do 16. 02. 2016.
Pečat tijela odgovornog za provođenje javne rasprave:	Odgovorna osoba za provođenje javne rasprave: Jelena LONČARIĆ, univ.spec.admin.urb.

Suglasnost na Plan prema Čl. 108 Zakona o prostornom uređenju (NN 153/13):
Suglasnost Ministarstva graditeljstva i prostornog uređenja,
Klasa: 350-02/16-13/43 , Urbroj: 531-05-1-1-2-16-2, od 14. lipnja 2016.

Tijelo koje je izradilo plan:


Pečat pravne osobe koja je izradila plan: 	Odgovorna osoba:  Iva GREDELJ, dipl.ing.arh.
Koordinatori izrade plana: -za Nositelja: Jelena LONČARIĆ, univ.spec.admin.urb. -za Izrađivača: Iva GREDELJ, dipl.ing.arh.	
Stručna izrada plana: Iva GREDELJ, dipl.ing.arh.	
Pečat Gradskog vijeća Grada Dubrovnika:	Predsjednik Gradskog vijeća Grada Dubrovnika: Mato FRANKOVIĆ
Istovjetnost ovog plana s izvornikom ovjerava: ime, PREZIME, potpis	Pečat nadležnog tijela: