







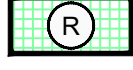
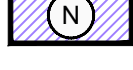



**TUMAČ PLANSKOG ZNAKOVLJA
TERITORIJALNE I STATISTIČKE GRANICE**

-  GRANICA NASELJA
-  LINIJA OBALE
-  PROSTOR OGRANIČENJA (70 m od linije obale)
-  PROSTOR OGRANIČENJA (100 m od linije obale)


RAZVOJ I UREĐENJE POVRŠINA NASELJA

-  IZGRAĐENI DIO GRAĐEVINSKOG PODRUČJA NASELJA
-  NEIZGRAĐENI DIO GRAĐEVINSKOG PODRUČJA NASELJA



RAZVOJ I UREĐENJE PROSTORA/POVRŠINA IZVAN NASELJA

-  ŠPORTSKO-REKREACIJSKA NAMJENA
športska igrališta - R5
-  POSEBNA NAMJENA - ZONE OGRANIČENJA:
 -  ZONA ZABRANE IZGRADNJE, R=100 m
 -  I.ZONA OGRANIČENE IZGRADNJE, R=500 m
 -  II. ZONA OGRANIČENE IZGRADNJE, R=1500 m

POMORSKI PROMET

-  MORSKA LUKA POSEBNE NAMJENE
LP - vojna

PODRUČJA I DIJELOVI PRIMJENE PLANSKIH MJERA ZAŠTITE

-  OBAVEZA IZRADE UPU-a
-  UREĐENJE POVRŠINA I GRADNJA MOGUĆI
TEK NAKON IZMJESTANJA VODOTOKA

1:5000 MJ 1:5000



Županija: DUBROVAČKO-NERETVANSKA	
Općina: SLIVNO	
Naziv prostornog plana: V. IZMJENE I DOPUNE PROSTORNOG PLANA UREĐENJA OPĆINE SLIVNO prijedlog plana	
Naziv kartografskog prikaza: GRAĐEVINSKO PODRUČJE NASELJA OTOK - DUBA	
Broj kartografskog prikaza: 4.7.	Mjerilo kartografskog prikaza: 1:5000
Odluka o izradi: Općinski glasnik Općine Slivno, 1/20	Odluka o donošenju: Općinski glasnik Općine Slivno ...
Javna rasprava objavljena: u ...	Javni uvid održan: od ... do ...
Pečat tijela odgovornog za provođenje javne rasprave:	Odgovorna osoba za provođenje javne rasprave: Nikola Bartulović, dipl.iur.
Mišljenje na plan prema članku 107. Zakona o prostornom uređenju (Narodne novine br. 153/13, 65/17, 114/18, 39/19 i 98/19): Klasa: ... Ur.broj: ... Datum: ...	
Pravna osoba koja je izradila plan: AKTERACIJA Akteracija d.o.o. - Zagreb	
Pečat pravne osobe koja je izradila plan:	Odgovorna osoba: Ivan Kapović, mag.ing.arch.
Voditelj izrade plana: Ivan Kapović, mag.ing.arch.	
Stručni tim u izradi plana: Ivan Kapović, mag.ing.arch. Nina Kelava, dipl.ing.arh. Petar Cigetić, struč.spec.ing.aedif.	
Pečat Općinskog vijeća:	Predsjednik Općinskog vijeća: Draženko Čović, dipl.oecc.
Istovjetnost ovog plana s izvornikom ovjerava:	Pečat nadležnog tijela: