










TUMAČ ZNAKOVA

- TUMAČ ZNAKOVA**
-  PREDMET IZMJENA I DOPUNA
 - GRANICE**
 -  OBUHVAT PLANA
 -  OPĆINSKA GRANICA
 -  GRANICA NASELJA
 -  PROSTOR OGRANIČENJA
 -  OBALNA LINIJA
 -  LINIJA 70 m / 100 m OD OBALNE LINIJE


KULTURNA DOBRA


zaštićeno predloženo
za zaštitu

ARHEOLOŠKA BAŠTINA

  ARHEOLOŠKI POJEDINAČNI LOKALITET - KOPNENI

POVIJESNA GRADITELJSKA CJELINA

 GRADSKO-SEOSKO NASELJE


 SEOSKO NASELJE

POVIJESNI SKLOP I GRAĐEVINA

 GRADITELJSKI SKLOP

 CIVILNA GRAĐEVINA

 SAKRALNA GRAĐEVINA

 TVRĐAVA, KULA

IZMJENE I DOPUNE

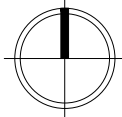
PROSTORNOG PLANA UREĐENJA OPĆINE ŽUPA DUBROVAČKA






LIST BR: 3.1

UVJETI KORIŠTENJA, UREĐENJA I ZAŠTITE PROSTORA - PODRUČJA POSEBNIH UVJETA KORIŠTENJA - KULTURNA DOBRA
IZVORNIK



0 m 250 m 1000 m 2500 m



Županija:	DUBROVAČKO - NERETVANSKA	OPĆINA ŽUPA DUBROVAČKA
Naziv prostornog plana:	IZMJENE I DOPUNE PROSTORNOG PLANA UREĐENJA OPĆINE ŽUPA DUBROVAČKA IZVORNIK	
Naziv kartografskog prikaza:	UVJETI KORIŠTENJA, UREĐENJA I ZAŠTITE PROSTORA - PODRUČJA POSEBNIH UVJETA KORIŠTENJA - KULTURNA DOBRA	
Broj kartografskog prikaza:	3.1	Mjerilo kartografskog prikaza: 1 : 25000
Odluka predstavničkog tijela o izradi plana (službeno glasilo):	Odluka predstavničkog tijela o donošenju plana (službeno glasilo): Odluka o izradi Izmjena i dopuna Prostornog plana uređenja Općine Župa dubrovačka (Službeni glasnik Općine Župa dubrovačka 13/14)	
Javna rasprava (datum objave):	25. srpnja 2016.	Javni uvid održan: 12. rujna - 26. rujna 2016.
Pečat tijela odgovornog za provođenje javne rasprave:		Odgovorna osoba za provođenje javne rasprave: Ksenija Šiša, dipl.ing.grad.
		Mjesto i datum izrade plana: Dubrovnik, travanj 2017.
Suglasnosti i mišljenja nadležnih organa uprave na plan: Mišljenje Zavoda za prostorno uređenje Dubrovačko - neretvanske županije, Klasa: 350-02/14-02/12, Urbroj: 2117/1-21/1-17-06. od 30. ožujka 2017. Suglasnost Ministarstva graditeljstva i prostornog uređenja, Uprava za prostorno uređenje, pravne poslove i programe Europske unije (Klasa: 350-02/17-11/34, Urbroj: 531-05-17-4) od 10. travnja 2017.		
Pravna osoba / tijelo koje je izradilo plan:	IGH URBANIZAM d.o.o. DUBROVNIK	
Pečat pravne osobe/tijela koje je izradilo plan:		Odgovorna osoba: dr.sc. Zrinka Rudež, dipl.ing.arh. Direktor
IGH URBANIZAM d.o.o.		
Odgovorni voditelj izrade plana:		dr.sc. Zrinka Rudež, dipl.ing.arh.
Stručni tim u izradi plana: Nikša Begović, ing. Danka Grbac, dipl. ing. kraj. arh. Jurica Knego, mag.geogr. i mag.ing.geod.et.geoinf. Nikolina Vuković Kolendić, dipl.ing.grad. Josip Mikulić, dipl.iur.	Katarina Mojaš, mag.ing.arch. Slavica Polić, mag.ing.arch. dr.sc. Zrinka Rudež, dipl.ing.arh. Bajro Sarić, dipl.oec.	
Pečat predstavničkog tijela:		Predsjednik predstavničkog tijela: Mato Previšić
Istovjetnost ovog prostornog plana s izvornikom ovjerava:		Pečat nadležnog tijela: 
(ime, prezime i potpis)		