

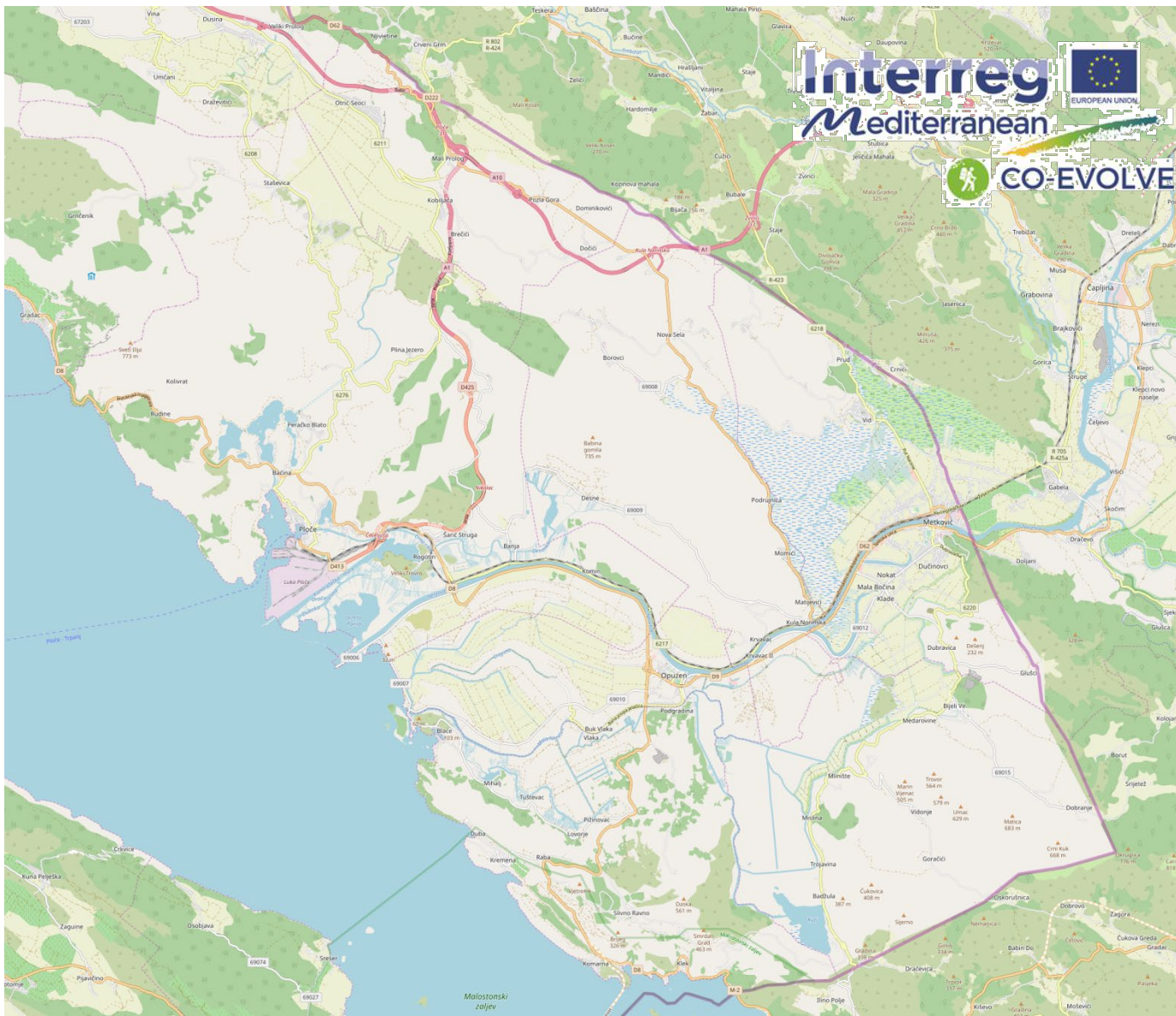
Stručna podloga

Smjernice za integralnu zaštitu ruralnih krajolika i održivi razvoj turizma delte rijeke Neretve

Nikša Božić, dipl.ing.arh.

APE d.o.o., Zagreb

Radionica **Revitalizacija ruralnih naselja doline Neretve**
Mlinište, 12. srpnja 2019.



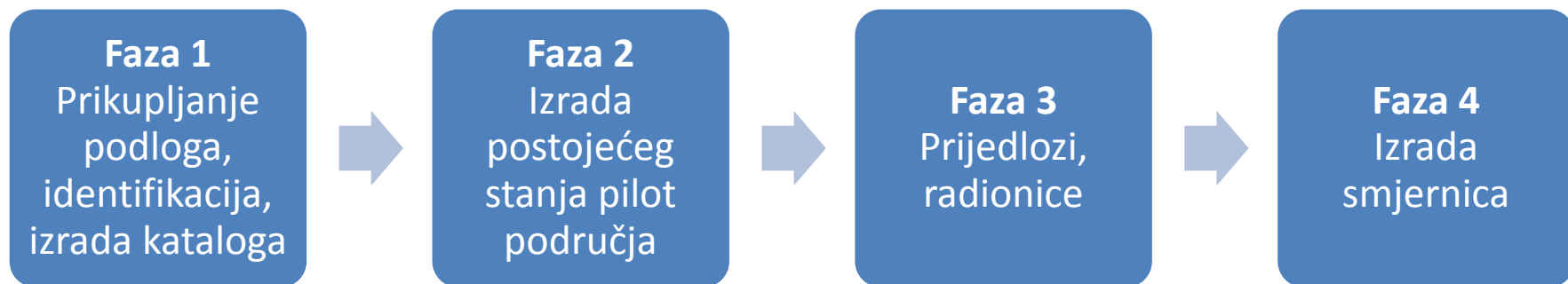
Project co-financed by the European Regional Development Fund

Cilj projekta CO-EVOLVE je podizanje svijesti, analiza i promicanje suradnje različitih ljudskih aktivnosti i prirodnih sustava u obalnim područjima s visokom stopom turizma i/ili visokim turističkim potencijalom, koji se suočavaju s učincima klimatskih promjena, tj. poboljšati održiv razvoj politika za učinkovitiju valorizaciju prirodnih resursa i kulturne baštine u obalnim i priobalnim područjima, kao održiv i odgovoran turizam na Mediteranu.

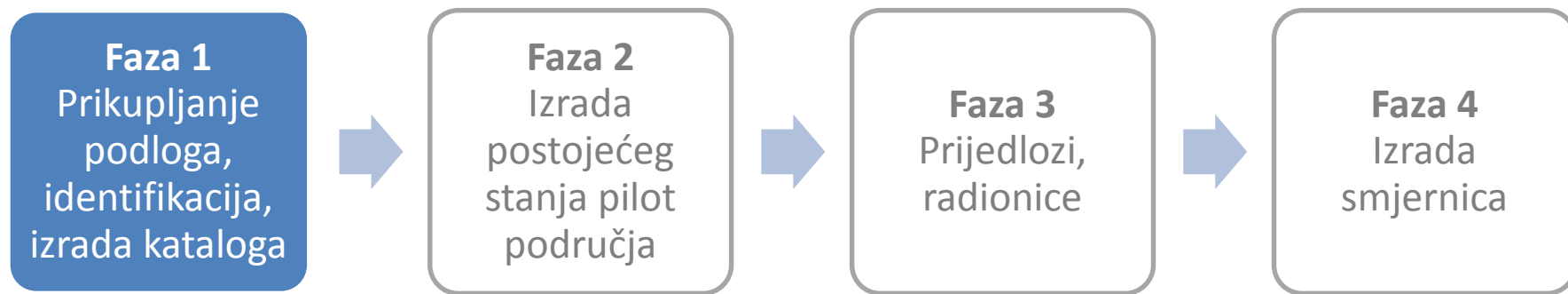
Cilj stručne podloge je razviti smjernice za integralnu zaštitu ruralnih krajolika i održivi razvoj turizma delte rijeke Neretve.

Smjernice će u sebi sadržavati elaborirane podatke kao što su: uvod, katalog krajolika, sela, građevina; analizu, valorizaciju; arhitektonske snimke; osvrte i analize konzervatora, arhitekata, krajobraznih arhitekata, sociologa, pravnika i drugih stručnjaka; kartografske prikaze, shematograme, itd.

Stručna podloga Smjernice za integralnu zaštitu ruralnih krajolika i održivi razvoj turizma delte rijeke Neretve izrađuje se u koordinaciji s DUNEA-om i ZZPUDNŽ-om.



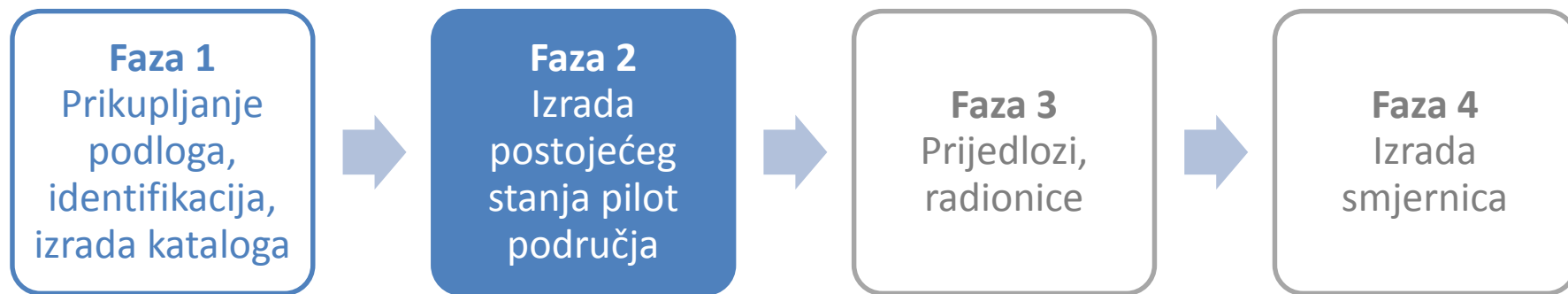
Faze izrade stručne podloge



Faza 1 uključuje sljedeće usluge:

- prikupljanje podloga projektnog područja doline Neretve;
- prepoznavanja vrijednosti ruralnih krajolika doline Neretve kroz izradu karakterizacije i ocjene karaktera krajolika;
- izrade Kataloga ruralnih krajolika i Kataloga ruralnih naselja/zaselaka/grupacija u krajoliku Neretve s valorizacijom (GIS, Access);
- analize prostornih struktura krajoličnih elemenata (sastavnica), prostorne organizacije te kompozicije uzoraka izgrađenog i neizgrađenog brdskog krajolika doline Neretve;
- analiza naselja, prostornih struktura, prostorne organizacije, slike naselja itd što uključuje: identifikaciju veza/odnosa između krajobraza i njegovih sastavnica, te prepoznavanje povijesnih i postojećih mreža sustava unutar krajolika samog i njegovog šireg područja (kulturnih, funkcionalnih i vizualnih relacija);
- identifikacija resursa i konflikata u prostoru.

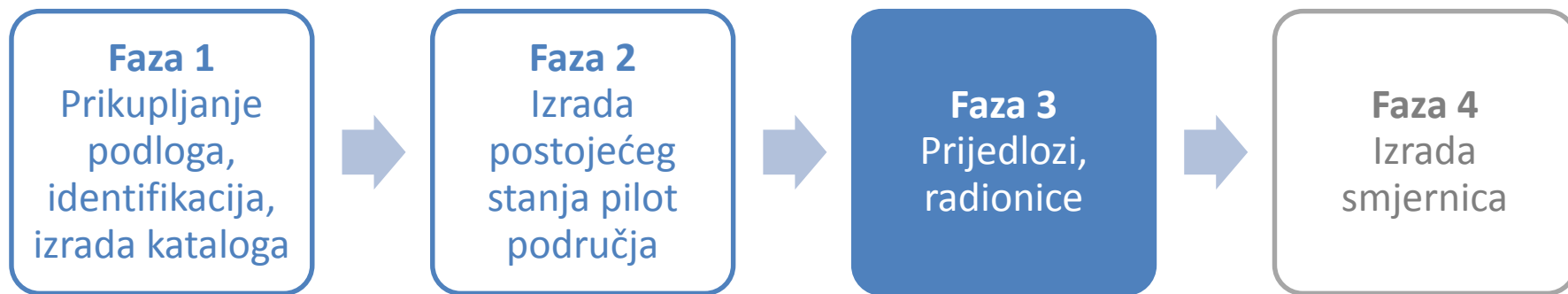
Faze izrade stručne podloge



Faza 2 uključuje sljedeće usluge:

- odabir sela/zaselka kao pilot područja radi detaljne analize naselja, a sukladno prethodnom dogovoru s ZZPUDNŽ.
- moderiranje radionice arhitektonskog snimanja odabranog naselja/sela/zaselka s kompetentnim sudionicima. Tijekom iste će se izvršiti:
 - izrada arhitektonskog snimka svih građevina odabrane strukture (cca 20 objekata) s uklapanjem u topografsko – katastarsku podlogu;
 - snimanje arhitektonskih detalja građevina (prozori, vrata, dovratnici, načini zidanja, pokrova, popločenja, elemenata javnih površina, itd.);
 - fotodokumentacija (prilog snimcima arhitekture svih objekata i koja je dokumentacija svim objektima).

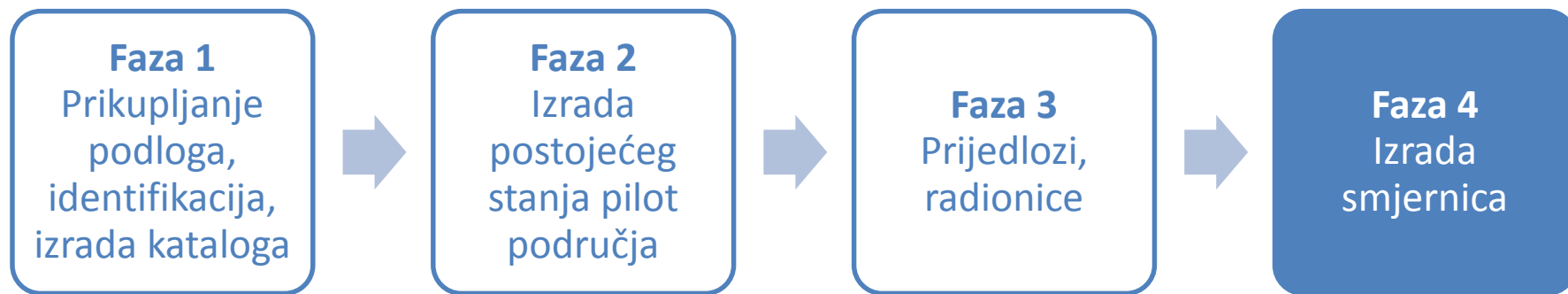
Faze izrade stručne podloge



Faza 3 uključuje sljedeće usluge:

- analiza, valorizacija i prijedlog uređenja naselja (stanje, namjena, katnost, valorizacija, vizure, prijedlog obnove i širenja);
- moderiranje radionice s lokalnim stanovništvom na temu podizanja svijesti o vrijednostima tradicijske arhitekture i potrebi kvalitetne obnove u duhu tradicije, te problemima vezanim uz revitalizaciju.

Faze izrade stručne podloge



Na osnovi rada svih prethodnih faza izraditi će se sljedeće:

- **1 x smjernice za revitalizaciju** pojedinih područja i struktura, obnovu tradicijskih objekata, smjernice za širenje naselja, arhitektonsko oblikovanje, uređivanje javnoga prostora te uređivanje i obnovu tradicijskih agrikulturnih krajobraznih uzoraka u okruženju;
- **1 x smjernice za povezivanje područja** i umrežavanje susjednih malih ruralnih cjelina te povezivanje s centralnim, rekreacijskim, prirodnim i kulturnim (arheološkim) sadržajima šireg područja koji imaju zajedničku strategiju i ciljeve koje mogu provesti udruživanjem (difuzni hoteli, biciklističke staze, kulturne i prirodne atrakcije i sl.);
- **1 x brošura** u digitalnoj verziji. Brošura će u sebi uključivati rezultate/inpute iz gore navedenih smjernica, te primjere dobrih i loših praksi.

Smjernice za integralnu zaštitu ruralnih krajolika i održivi razvoj delte rijeke Neretve



Smjernice za integralnu zaštitu ruralnih krajolika i održivi razvoj delte rijeke Neretve



Smjernice za integralnu zaštitu ruralnih krajolika i održivi razvoj delte rijeke Neretve



Smjernice za integralnu zaštitu ruralnih krajolika i održivi razvoj delte rijeke Neretve



Smjernice za integralnu zaštitu ruralnih krajolika i održivi razvoj delte rijeke Neretve



Smjernice za integralnu zaštitu ruralnih krajolika i održivi razvoj delte rijeke Neretve



Smjernice za integralnu zaštitu ruralnih krajolika i održivi razvoj delte rijeke Neretve



