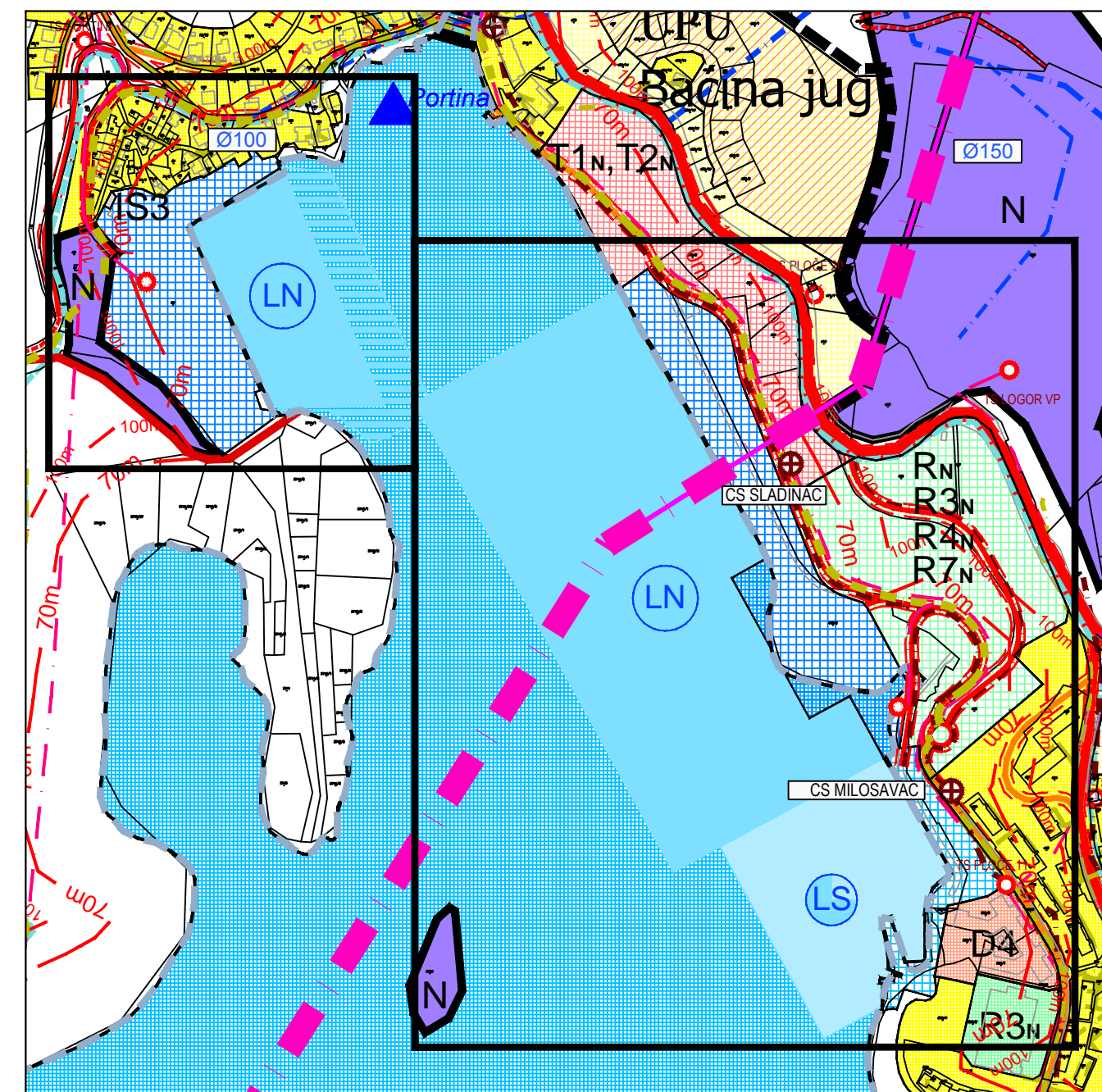
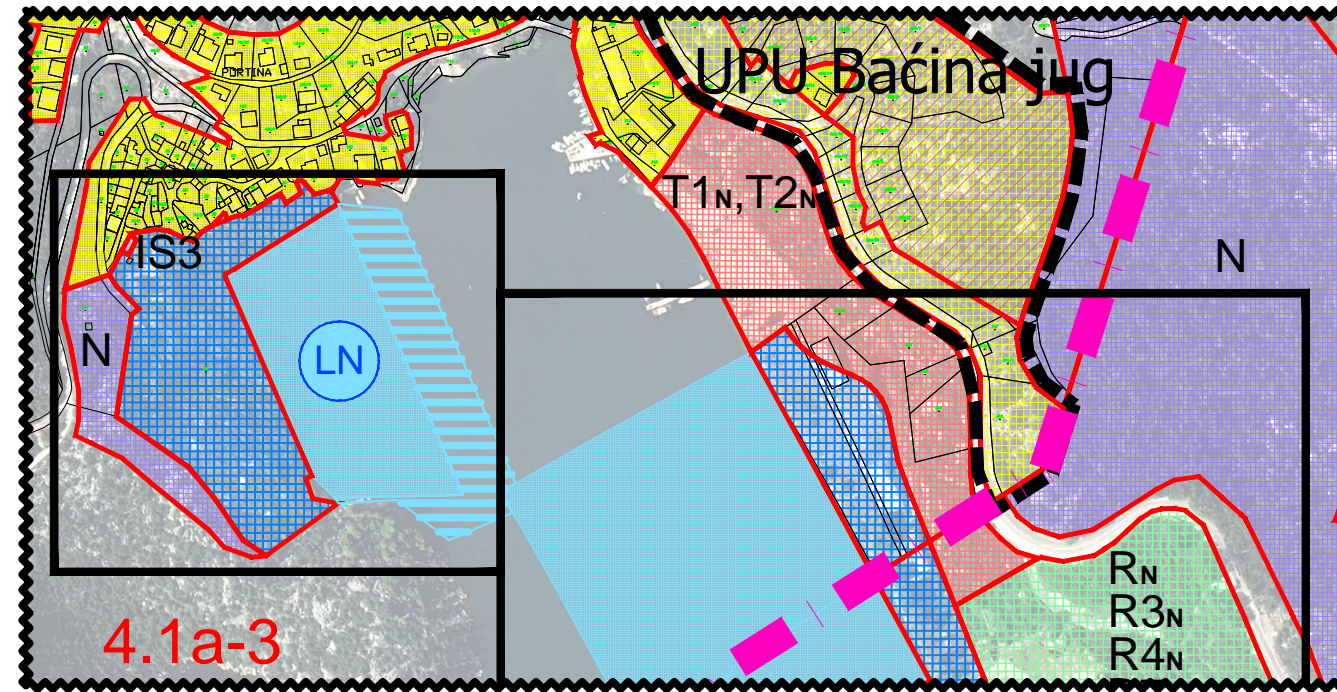


DETALJI UKLOPA GRAĐEVINSKOG PODRUČJA U DOF



TUMAČ PLANSKOG ZNAKOVLJA

- GRANICE**
- PREDMET IZMJENA I DOPUNA
 - GRANICA UPU
 - GRANICA NASELJA
 - GRANICA PPUG-a
 - OBALNA LINIJA
 - GRANICA INUNDACIJSKOG POJASA

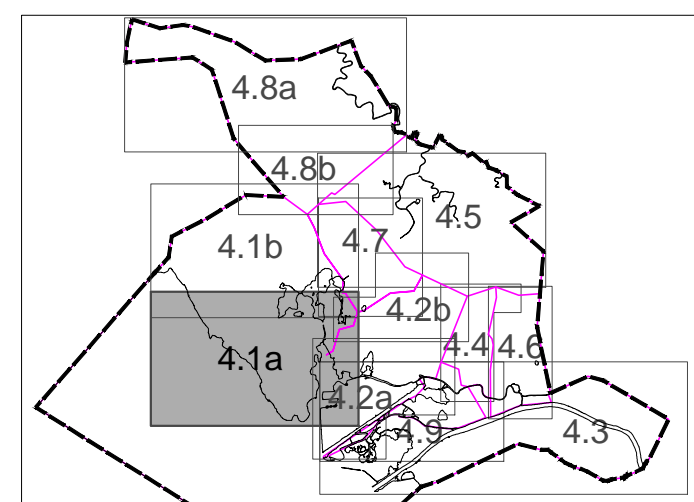
PROSTOR OGRANIČENJA ZOP-a

- 1000m OD OBALNE CRTE
- 100m OD OBALNE CRTE
- 70m OD OBALNE CRTE
- 300m OD OBALNE CRTE

RAZVOJ I UREĐENJE PROSTORA / POVRŠINA NASELJA

- GRAĐEVINSKA PODRUČJA IZGRADENO/NEIZGRADENO
- MJEŠOVITA NAMJENA
 - MJEŠOVITA NAMJENA NEIZGRADENO NEUREĐENO
 - UGOSTITELJSKO TURISTIČKA NAMJENA hotel - T1n, turističko naselje - T2n, kamp - T3n
 - GOSPODARSKA NAMJENA poslovna - K4
 - JAVNA I DRUŠTVENA NAMJENA upravna D1, školska D4, vjerska D7, predškolska D8, dom kulture D9, vatrogasni dom D10, policija D11
 - ŠPORTSKO-REKREACIJSKA NAMJENA kupališna zona R6n
 - LUKA NAUČIČKOG TURIZMA DRŽAVNOG ZNAČAJA - LN

- TRADICIJSKI ZASEOK



RAZVOJ I UREĐENJE PROSTORA / POVRŠINA IZVAN NASELJA

- GRAĐEVINSKA PODRUČJA IZGRADENO/NEIZGRADENO
- NEUREĐENI DIO GRAĐEVINSKOG PODRUČJA
 - UGOSTITELJSKO TURISTIČKA NAMJENA hotel - T1, turističko naselje - T2, kamp - T3
 - ŠPORTSKO-REKREACIJSKA NAMJENA šport i rekreacija - R, sportsko igralište R4, rekreacijski park - R5, kupališna zona R6
 - POSEBNA NAMJENA
 - GROBLJE
 - LUKA NAUČIČKOG TURIZMA DRŽAVNOG ZNAČAJA - LN
 - MAKSIMALNA VELIČINA AKVATORIJA Luke nautičkog turizma državnog značaja - LN potrebno prespasti detaljnom projektnom dokumentacijom
 - POVRŠINE INFRASTRUKTURNIH SUSTAVA trafostanica 110/20(10) - IS1, željeznička pruga - IS2 crna stanica - IS3
 - PLAŽA - UREĐENA
 - PLAŽA - PRIRODNA

PROMET

- ZAŠTITNI KORIDOR DALEKOVODA
- ZAŠTITNI KORIDOR PLANIRANOG PLINOVODA
- ZAŠTITNI KORIDOR PROMETNICA
- ZONA ZABRANJENE IZGRADNJE
- DRŽAVNA CESTA (D)
- ŽUPANIJSKA CESTA (Ž)
- OSTALE CESTE - ASFALTIRANE KOLNE
- OSTALE CEŠTE - NEASFALTIRANE KOLNO-PJEŠAČKE planirane OSTALE CEŠTE ASFALTIRANE KOLNE
- OSTALE CEŠTE - NEASFALTIRANE ZAPUŠTENE PJEŠAČKE POVEZUJU TRADICIJSKA NASELJA
- ULICE U NASELJU
- POLJSKI PUTEVI
- BICIKLISTIČKE STAZE
- PJEŠAČKE STAZE
- PRIVEZIŠTE

INFRASTRUKTURNI SUSTAVI ENERGETSKI SUSTAV

- PROIZVODNJA I CIJEVNI TRANSPORT NAFTE I PLINA
- MAGISTRALNI PLINOVOD ZA MEĐUNARODNI TRANSPORT
 - MJERNO REDUKCIJSKA STANICA
- ELEKTROENERGETIKA
- DV ILI KB 110kV
 - DV ILI KB 35kV
 - DV ILI KB 10 (20) kV
 - TS 10 (20) kV

VODNOSPODARSKI SUSTAV

- VODOOPSKRBA
- MAGISTRALNI VODOOPSKRBNI CJEVOVOD
 - OSTALI VODOOPSKRBNI CJEVOVODI
 - VODOZAHVAT / VODOCRPILIŠTE
 - VODOSPREMA
 - CRPNA STANICA
- ODVODNJA OTPADNIH VODA
- GLAVNI ODVODNI KANAL (KOLEKTOR)
 - UREĐAJ ZA PROČIŠĆAVANJE
 - ISPUST
 - CRPNA STANICA

UREĐENJE VODOTOKA I VODA

- REGULACIJSKI ZAŠTITNI SUSTAVI
- ODVODNI TUNEL
 - ODVODNI KANAL

POŠTA I TELEKOMUNIKACIJE

- POŠTA
- JEDINICA POŠTANSKE MREŽE
- JAVNE TELEKOMUNIKACIJE - TELEFONSKA MREŽA
- PODRUČNA TELEFONSKA CENTRALA
 - KABELSKA STANICA
- VODOVI I KANALI
- MAGISTRALNI
 - KORISNIČKI I SPOJNI
- JAVNE TELEKOMUNIKACIJE - POKRETNJA MREŽA
- AKTIVNE LOKACIJE (BAZNA RADIJSKA STANICA)
- RADIO I TV SUSTAV VEZA
- RADIJSKI KORIDOR
 - TV PRETVARAČ

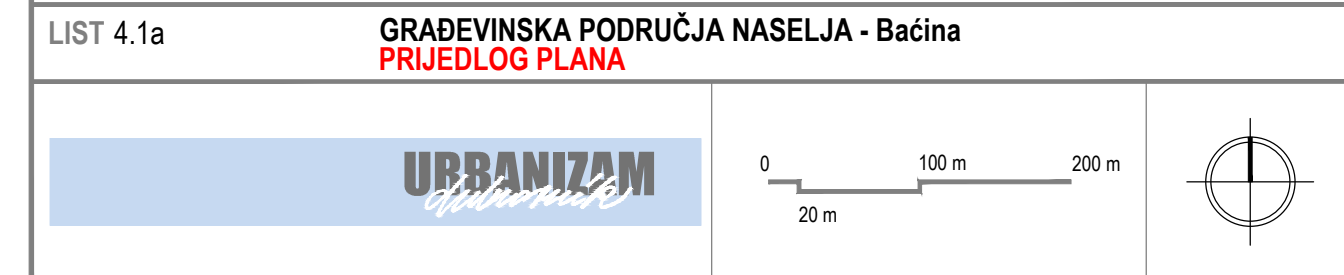
PODRUČJA POSEBNIH UVJETA KORIŠTENJA

- ARHEOLOŠKA PODRUČJA
- HIDROARHEOLOŠKA PODRUČJA
- ARHEOLOŠKI POJEDINAČNI LOKALITET - KOPNENI
- GRADSKO SEOSKA NASELJA
- GRADITELJSKI SKLOP
- CIVILNA GRAĐEVINA
- SAKRALNA GRAĐEVINA
- PRAPOVIJESNE GOMILE
- PREDLOŽENO ZA ZAŠTITU
- PARK PRIRODE
- OSOBITO VRIJEDAN PREDJEL - PRIRODNI KRAJOBRAZ
- OBRADA, SKLADIŠTENJE I ODLAGANJE OTPADA
- ODLAGALIŠTE OTPADA komunalni otpad - OK, inertni otpad - OI
- GRAĐEVINA ZA OBRADU OTPADA građevinski otpad - GO
- PRETOVARNA STANICA

PODRUČJA POSEBNIH OGRANIČENJA U KORIŠTENJU

- POPLAVNO PODRUČJE - 20 GODIŠNJA VELIKA VODA
- POPLAVNO PODRUČJE - 100 GODIŠNJA VELIKA VODA

II. CILJANE IZMJENE I DOPUNE PROSTORNOG PLANA UREĐENJA GRADA PLOČA



LIST 4.1a		GRAĐEVINSKA PODRUČJA NASELJA - Bačina	
PRIJEDLOG PLANA		PRIJEDLOG PLANA	
URBANIZAM		0 100 m 200 m 20 m	
Županija:	DUBROVAČKO-NERETVANSKA	Grad:	PLOČE
Naziv prostornog plana:	II. CILJANE IZMJENE I DOPUNE PROSTORNOG PLANA UREĐENJA GRADA PLOČA		
Naziv kartografskog prikaza:	GRAĐEVINSKA PODRUČJA NASELJA - Bačina		
Broj kartografskog prikaza:	4.1a	Mjerilo kartografskog prikaza:	1 : 5 000
Odluka predstavničkog tijela o izradi plana (službeno glasilo): Odluka Gradskog vijeća Grada Ploča o izradi II. Ciljanih izmjena i dopuna Prostornog plana uređenja Grada Ploča (Službeni glasnik Grada Ploča 10/18)		Odluka predstavničkog tijela o donošenju plana (službeno glasilo):	
Javna rasprava (datum objave):	Javni uvid održan:		
Pečat tijela odgovornog za provođenje javne rasprave:	Odgovorna osoba za provođenje javne rasprave:		
		Mijo Šuman, dipl.oec. Mjesto i datum izrade plana: Dubrovnik, srpanj 2020.	
Suglasnosti i mišljenja nadležnih organa uprave na planu:			
Pravna osoba / tijelo koje je izradilo plan:	URBANIZAM Dubrovnik d.o.o. Dubrovnik		
Pečat pravne osobe/tijela koje je izradilo plan:	M.P.	Odgovorna osoba:	dr.sc. Zrinka Rudež, dipl.ing.arh.
		URBANIZAM Dubrovnik d.o.o. Valovska 8/1, 20 000 DUBROVNIK Direktor	
Odgovorni voditelj izrade plana:	M.P.	dr.sc. Zrinka Rudež, dipl.ing.arh.	
Stručni tim u izradi plana: Ivan Goluža, dipl. ing. grad. Danica Čibac Nikolić, dipl.ing.kraj.arh. Jurica Krnegović, mag.geogr. i mag.ing.geod.et.geoinf. Jura Marić, prof. Josip Mikulić, dipl.iur.		Bojana Nardi, prof. dr.sc. Zrinka Rudež, dipl.ing.arh. Bajro Sarić, dipl.oec. Marina Stenek, dipl.ing.bio. i univ.spec.tech. Antonio Šakić, arh.teh.	
Pečat predstavničkog tijela:	M.P.	Predsjednik predstavničkog tijela: Niko Orepić	
Istovjetnost ovog prostornog plana s izvornikom ovjerava:	Pečat nadležnog tijela:		
(ime, prezime i potpis)		M.P.	