




















**TUMAČ ZNAKOVA**

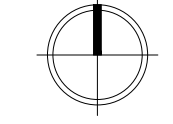
-  PREDMET IZMJENA I DOPUNA
  
- GRANICE**
-  OBUHVAT PLANA
-  OPĆINSKA GRANICA
-  GRANICA NASELJA
-  PROSTOR OGRANIČENJA
-  OBALNA LINIJA
  
- TLO**
-  PODRUČJE NAJVEĆEG INTENZITETA POTRESA
-  SEIZMOTEKTONSKI AKTIVNO PODRUČJE
-  AKTIVNO ILI MOGUĆE KLIZIŠTE I ODRON
-  PODRUČJE POJAČANE EROZIJE (litološka i geomorfološka obilježja)
-  PRETEŽITO NESTABILNA PODRUČJA (inženjersko-geološka obilježja)
-  LOVIŠTA
  
- VODE I MORE**
-  VODOZAŠTITNO PODRUČJE - I, II ZONA ZAŠTITE, IZ - IZVORIŠTE
-  POPLAVNO PODRUČJE  
ČESTO POPLAVLJIVANO / RIJEDE POPLAVLJIVANO
-  LUČKO PODRUČJE
-  MORE - II kategorija
-  ZAŠTIĆENO PODMORJE-posidonia oceanica

**IZMJENE I DOPUNE  
PROSTORNOG PLANA UREĐENJA OPĆINE ŽUPA DUBROVAČKA**

LIST BR: 3.4      UVJETI KORIŠTENJA, UREĐENJA I ZAŠTITE PROSTORA - PODRUČJA POSEBNIH OGRANIČENJA U KORIŠTENJU  
**IZVORNIK**







|  |  |  |
|--|--|--|
| Županija:  | DUBROVAČKO - NERETVANSKA   | OPĆINA ŽUPA DUBROVAČKA                         |
| Naziv prostornog plana:  | IZMJENE I DOPUNE PROSTORNOG PLANA UREĐENJA OPĆINE ŽUPA DUBROVAČKA<br><b>IZVORNIK</b>   |  |
| Naziv kartografskog prikaza:   | UVJETI KORIŠTENJA, UREĐENJA I ZAŠTITE PROSTORA - PODRUČJA POSEBNIH OGRANIČENJA U KORIŠTENJU  |  |
| Broj kartografskog prikaza:  | 3.4  | Mjerilo kartografskog prikaza: 1 : 25000       |
| Odluka predstavničkog tijela o izradi plana (službeno glasilo):  | Odluka o donošenju plana (službeno glasilo):   |  |
| Odluka o izradi Izmjena i dopuna Prostornog plana uređenja Općine Župa dubrovačka (Službeni glasnik Općine Župa dubrovačka 13/14)  | Odluka o donošenju Izmjena i dopuna Prostornog plana uređenja Općine Župa dubrovačka (Službeni glasnik Općine Župa dubrovačka 09/17)   |  |
| Javna rasprava (datum objave):   | 25. srpnja 2016.   | Javni uvid održan: 12. rujna - 26. rujna 2016. |
| Pečat tijela odgovornog za provođenje javne rasprave:  | M.P.   | Odgovorna osoba za provođenje javne rasprave:  |
|  |  | Ksenija Šiša, dipl.ing.grad.                   |
|  |  | Mjesto i datum izrade plana:                   |
|  |  | Dubrovnik, travanj 2017.                       |
| Suglasnosti i mišljenja nadležnih organa uprave na plan:<br>Mišljenje Zavoda za prostorno uređenje Dubrovačko - neretvanske županije, Klasa: 350-02/14-02/12, Urbroj: 2117/1-21/1-17-06, od 30. ožujka 2017.<br>Suglasnost Ministarstva graditeljstva i prostornog uređenja, Uprava za prostorno uređenje, pravne poslove i programe Europske unije (Klasa: 350-02/17-11/34, Urbroj: 531-05-17-4) od 10. travnja 2017. |  |  |
| Pravna osoba / tijelo koje je izradilo plan:   | <b>IGH URBANIZAM d.o.o.<br/>DUBROVNIK</b>  |  |
| Pečat pravne osobe/tijela koje je izradilo plan:   | M.P.   | Odgovorna osoba:                               |
| IGH URBANIZAM d.o.o.   |  | dr.sc. Zrinka Rudež, dipl.ing.arh.<br>Direktor |
| Odgovorni voditelj izrade plana:   | M.P.   |  |
|  |  | dr.sc. Zrinka Rudež, dipl.ing.arh.             |
| Stručni tim u izradi plana:  | Nikša Begović, ing.<br>Danka Grbac, dipl. ing. kraj. arh.<br>Jurica Knego, mag.geogr. i mag.ing.geod.et.geoinf.<br>Nikola Vuković Kolendić, dipl.ing.grad.<br>Josip Mikulić, dipl.iur. |  |
|  | Katarina Mojaš, mag.ing.arch.<br>Slavica Polić, mag.ing.arch.<br>dr.sc. Zrinka Rudež, dipl.ing.arh.<br>Bajro Sarić, dipl.oec.  |  |
| Pečat predstavničkog tijela:   | M.P.   | Predsjednik predstavničkog tijela:             |
|  |  | <b>Mato Previšić</b>                           |
| Istovjetnost ovog prostornog plana s izvornikom ovjerava:  | Pečat nadležnog tijela:  |  |
| (ime, prezime i potpis)  | M.P.   |  |