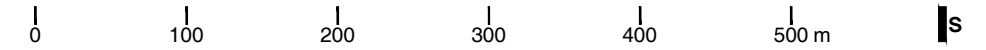


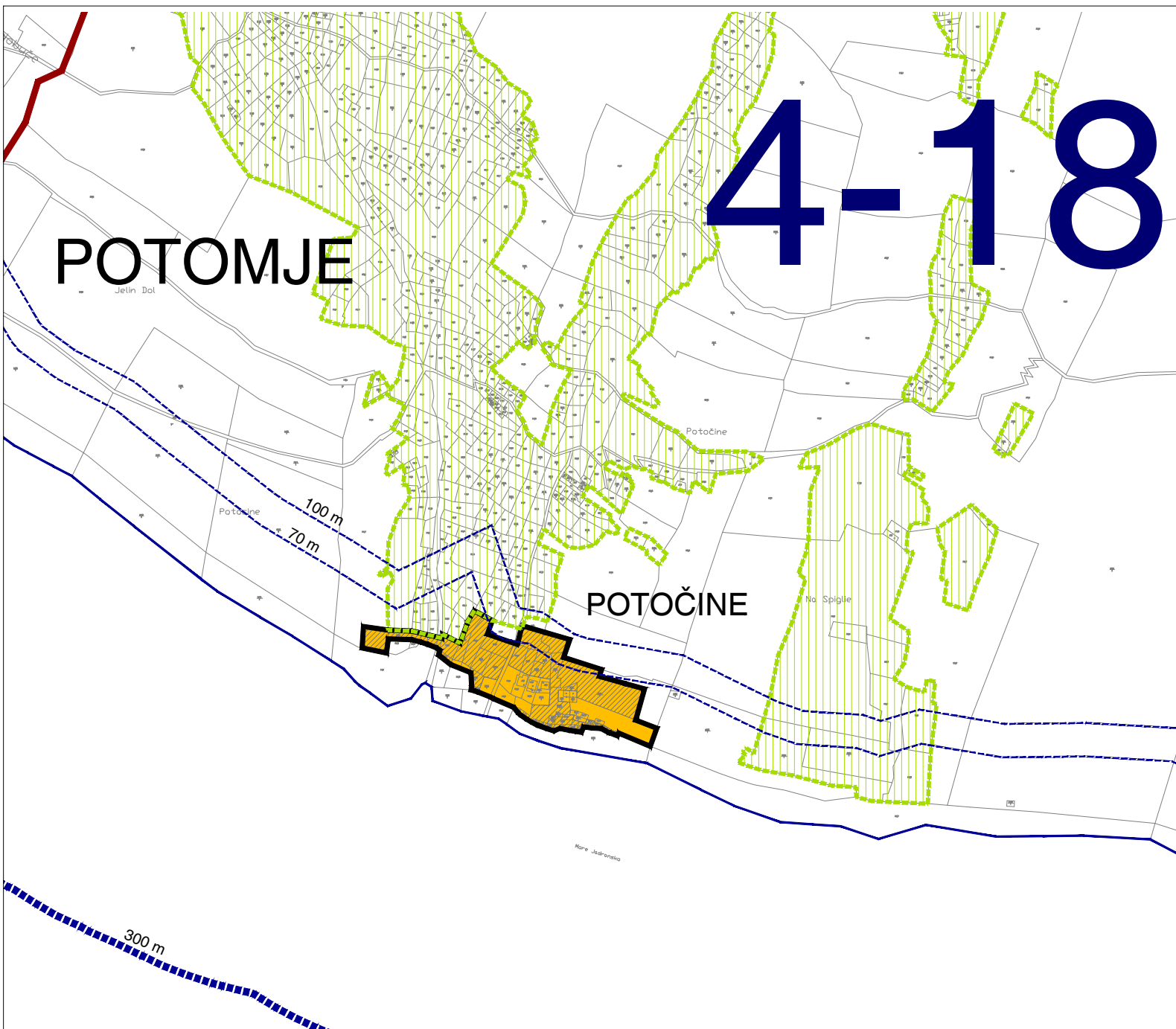
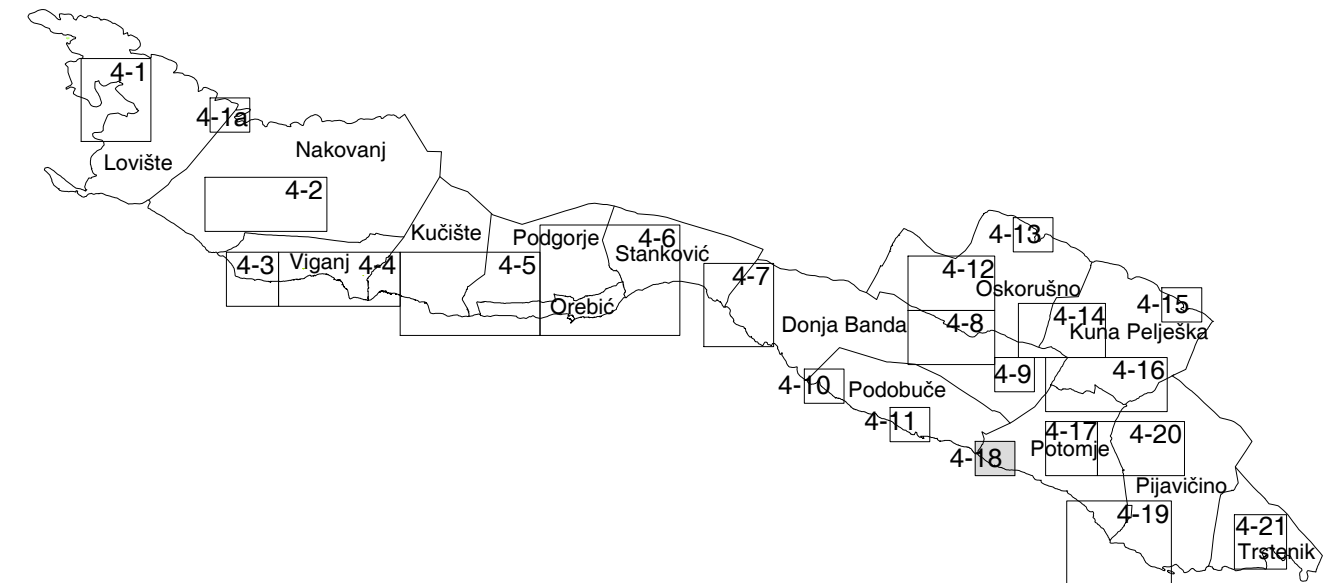
# IZMJENE I DOPUNE PROSTORNOG PLANA UREĐENJA OPĆINE OREBIĆ

## Kartografski prikaz 4-18: GRAĐEVINSKA PODRUČJA I PODRUČJA POSEBNIH UVJETA KORIŠTENJA

Mjerilo 1 : 5 000



- |   |  |
|---|--|
| <p><b>Granice</b></p> <ul style="list-style-type: none"> <li> GRANICA NASELJA</li> <li> ZAŠTIĆENO OBALNO PODRUČJE MORA</li> <li> OBALNA LINIJA NA KATASTARSKOM PLANU</li> <li> LINIJA 70 m / 100 m OD OBALNE LINIJE</li> <li> GRANICA GRAĐEVINSKOG PODRUČJA</li> </ul> <p><b>Namjena površina unutar građevinskih područja naselja</b></p> <ul style="list-style-type: none"> <li> MJEŠOVITA NAMJENA</li> </ul> | <p><b>Područja posebnih uvjeta korištenja</b></p> <ul style="list-style-type: none"> <li> OSOBITO VRIJEDAN PREDJEL - KULTIVIRAN KRAJOBRAZ</li> <li> UVJETI GRADNJE SUKLADNO ČLANKU 4d. STAVKU (2) PLANA</li> </ul> |
|---|--|



Županija: DUBROVAČKO-NERETVANSKA	Općina: OREBIĆ	Odluka predstavničkog tijela o izradi prostornog plana:	Odluka predstavničkog tijela o donošenju plana (službeno glasilo):
Naziv prostornog plana: IZMJENE I DOPUNE PROSTORNOG PLANA UREĐENJA OPĆINE OREBIĆ		"Službeni glasnik Općine Orebić" 02/09, 02/11	"Službeni glasnik Općine Orebić" 07/12
Naziv kartografskog prikaza: GRAĐEVINSKA PODRUČJA I PODRUČJA POSEBNIH UVJETA KORIŠTENJA		"Službeni glasnik Općine Orebić" 02/09, 02/11	
Broj kartografskog prikaza: 4-18	Mjerilo kartografskog prikaza: 1 : 5 000	Javna rasprava - datum objave: Slobodna Dalmacija, 16. srpnja 2011. godine	Javni uvid održan: od 25. srpnja do 09. kolovoza 2011. godine
Pravna osoba / tijelo koje je izradilo plan: Sveučilište u Zagrebu, Arhitektonski fakultet ZAVOD ZA URBANIZAM, PROSTORNO PLANIRANJE I PEJZAŽNU ARHITEKTURU Zagreb, Kačićeva 26, tel./fax.(01) 4639 284; http://www.arhitekt.hr		Ponovna javna rasprava - datum objave: Slobodna Dalmacija, 27. listopada 2011. godine	Ponovni javni uvid održan: od 07. studenoga do 14. studenoga 2011. godine
Predstojnik Zavoda: Prof. dr. sc. JESENKO HORVAT, dipl. ing. arh.	Odgovorni voditelj: Prof. dr. sc. OLEG GRGUREVIĆ, dia., diš.	Pečat tijela odgovornog za provedbu javne rasprave:	Osoba odgovorna za provedbu javne rasprave: Vladimir Bogoje, ing. geod.
Pečat pravne osobe/tijela koje je izradilo plan:		Pečat odgovornog voditelja:	
Stručni tim u izradi plana: Prof. dr. sc. OLEG GRGUREVIĆ, dia., diš. Doc. dr. sc. IVAN MLINAR, dipl. ing. arh. HRVOJE VIDOVIĆ, dipl. ing. arh. IVONA JERKOVIĆ, dipl. ing. arh. MARKO JAKELIĆ, ing. arh. SLAVEN LETICA, mag. ing. arch.		Suglasnost na plan prema članku 98. Zakona o prostornom uređenju i gradnji (Narodne novine 76/07, 38/09, 55/11, 90/11, 50/12):	
Prof. dr. sc. MILJENKO HAIMAN, dipl. ing. građ. Mr. sc. IVO BROZOVIĆ, dipl. ing. prom. Dr. sc. HRVOJE CARIĆ, dipl. stručnjak zaštite okoliša, dipl. oec. DEANKA HIRJAN, dipl. iur.		klasa: 350-02/12-11/24	ur.broj: 531-05-1-1-12-03 datum: 19. srpnja 2012.
Pečat pravne osobe/tijela koje je izradilo plan:		Predsjednik predstavničkog tijela: Ivan Roso	Istovjetnost s izvornikom ovjerava:
Pečat predstavničkog tijela:		Pečat nadležnog tijela:	