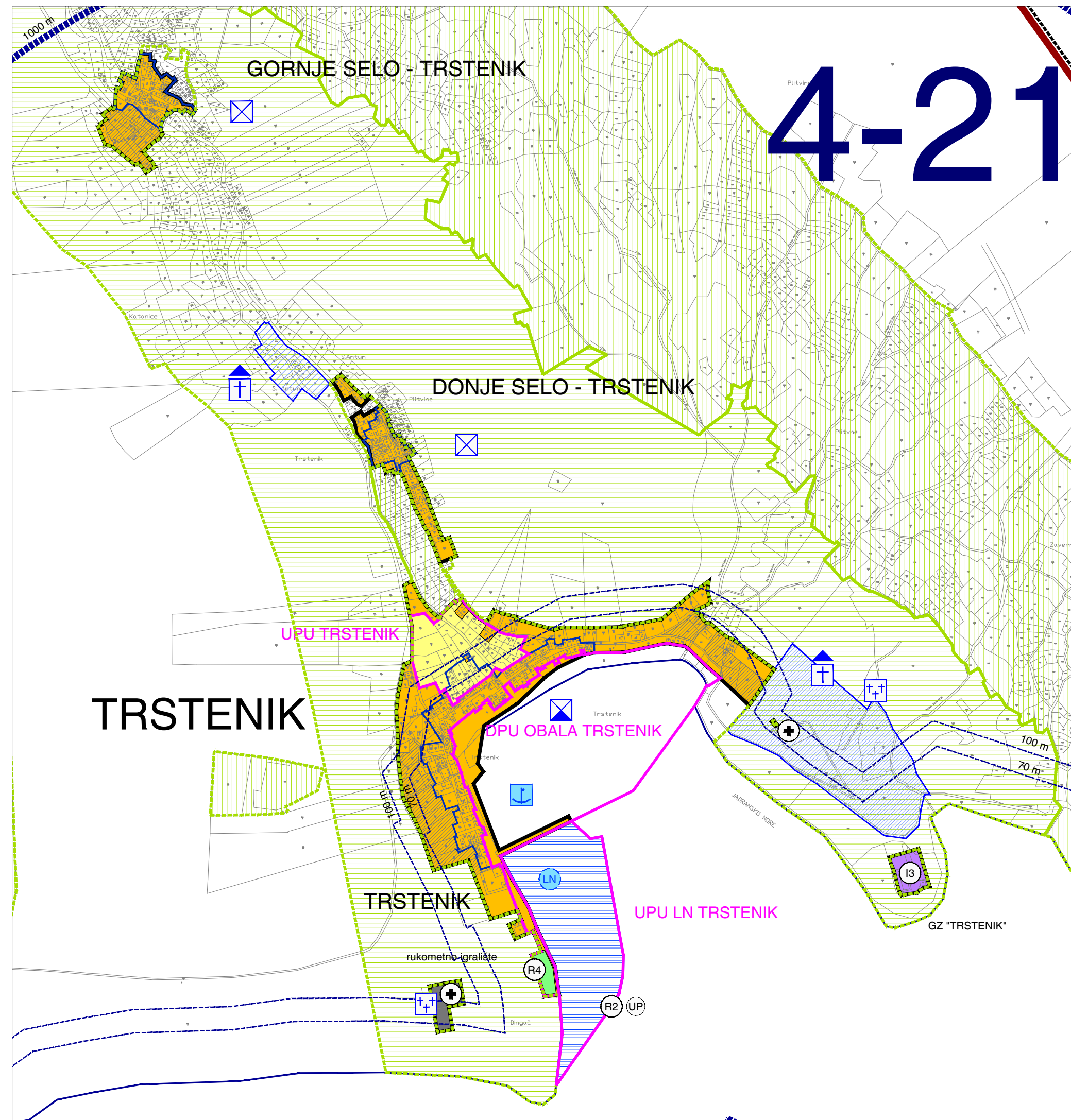
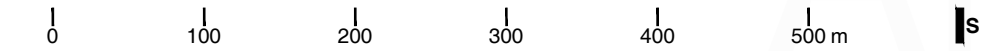


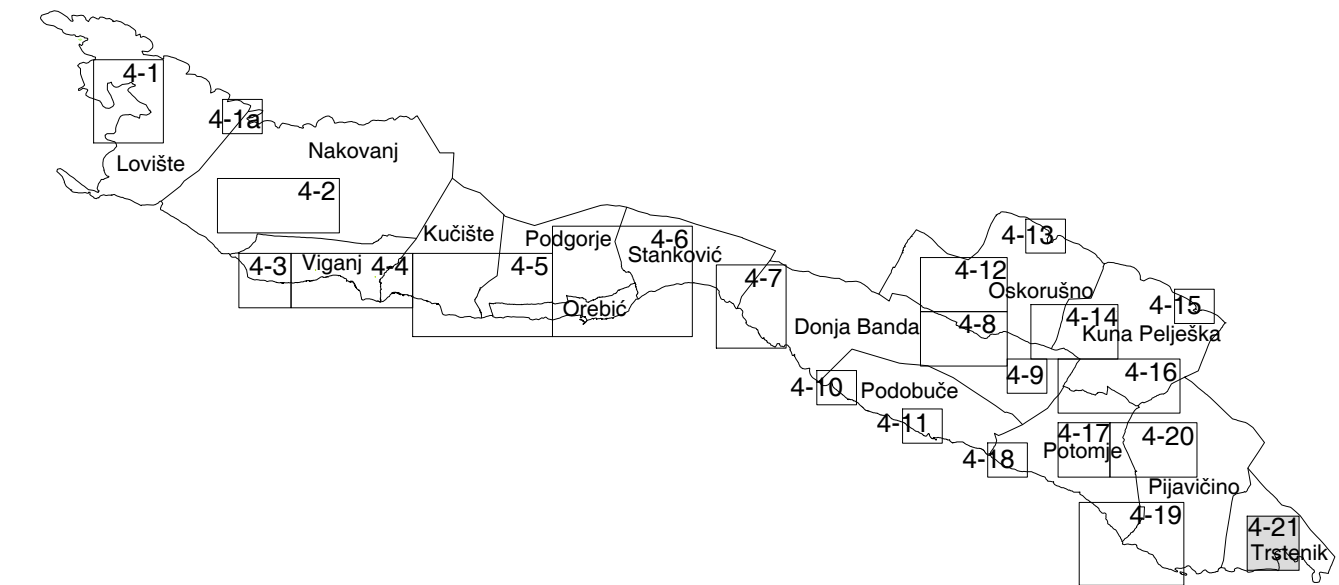
IZMJENE I DOPUNE PROSTORNOG PLANA UREĐENJA OPĆINE OREBIĆ

Kartografski prikaz 4-21: GRAĐEVINSKA PODRUČJA I PODRUČJA POSEBNIH UVJETA KORIŠTENJA

Mjerilo 1 : 5 000



- Granice**
- OBUHVAAT PROSTORNOG PLANA
 - OPĆINSKA GRANICA
 - ZAŠTIĆENO OBALNO PODRUČJE MORA
 - OBALNA LINIJA NA KATASTARSKOM PLANU
 - LINIJA 70 m / 100 m OD OBALNE LINIJE
 - GRANICA GRAĐEVINSKOG PODRUČJA
- Namjena površina unutar građevinskih područja naselja**
- MJEŠOVITA NAMJENA
 - SPORTSKO-REKREACIJSKA NAMJENA R4 - sportsko igralište
- Namjena površina unutar izdvojenih građevinskih područja (izvan naselja)**
- PROIZVODNA NAMJENA I3 - pretežito prehrambeno-prerađivačka
 - GROBLJE
- Područja posebnih uvjeta korištenja**
- OBVEZNI PROVEDBENI DOKUMENT PROSTORNOG UREĐENJA
 - OSOBITO VRIJEDAN PREDJEL - PRIRODNI KRAJOBRAZ
 - OSOBITO VRIJEDAN PREDJEL - KULTIVIRAN KRAJOBRAZ
 - UVJETI GRADNJE SUKLADNO ČLANKU 4d. STAVKU (2) PLANA
 - LUKA OTVORENA ZA JAVNI PROMET LOKALNOG ZNAČAJA
 - LUKA NAUTIČKOG TURIZMA
 - LUČKO PODRUČJE
 - KUPALIŠTE (položaj)
 - UREĐENA PLAŽA
 - GRADSKO-SEOSKO NASELJE
 - SEOSKO NASELJE
 - AMBIJENTALNA ZAŠTITA KULTURNOG DOBRA
 - SAKRALNA GRAĐEVINA
 - GROBLJE
 - KONTAKTNA ZONA KULTURNOG DOBRA



Županija: DUBROVAČKO-NERETVANSKA	Općina: OREBIĆ	Odluka predstavničkog tijela o izradi prostornog plana:	Odluka predstavničkog tijela o donošenju plana (službeno glasilo):
Naziv prostornog plana: IZMJENE I DOPUNE PROSTORNOG PLANA UREĐENJA OPĆINE OREBIĆ		"Službeni glasnik Općine Orebić" 02/09, 02/11	"Službeni glasnik Općine Orebić" 07/12
Naziv kartografskog prikaza: GRAĐEVINSKA PODRUČJA I PODRUČJA POSEBNIH UVJETA KORIŠTENJA			
Broj kartografskog prikaza: 4-21	Mjerilo kartografskog prikaza: 1 : 5 000	Javna rasprava - datum objave: Slobodna Dalmacija, 16. srpnja 2011. godine	Javni uvid održan: od 25. srpnja do 09. kolovoza 2011. godine
Pravna osoba / tijelo koje je izradilo plan: Sveučilište u Zagrebu, Arhitektonski fakultet ZAVOD ZA URBANIZAM, PROSTORNO PLANIRANJE I PEJZAŽNU ARHITEKTURU Zagreb, Kačićeva 26, tel./fax.(01) 4639 284; http://www.arhitekt.hr		Ponovna javna rasprava - datum objave: Slobodna Dalmacija, 27. listopada 2011. godine	Ponovni javni uvid održan: od 07. studenoga do 14. studenoga 2011. godine
Predstojnik Zavoda: Prof. dr. sc. JESENKO HORVAT, dipl. ing. arh.		Pečat tijela odgovornog za provedbu javne rasprave:	Osoba odgovorna za provedbu javne rasprave: Vladimir Bogoje, ing. geod.
Odgovorni voditelj: Prof. dr. sc. OLEG GRGUREVIĆ, dia., diš.		Suglasnost na plan prema članku 98. Zakona o prostornom uređenju i gradnji (Narodne novine 76/07, 38/09, 55/11, 90/11, 50/12):	
Pečat pravne osobe/tijela koje je izradilo plan:		Pečat odgovornog voditelja:	Pečat predstavničkog tijela: Ivan Roso
Stručni tim u izradi plana: Prof. dr. sc. OLEG GRGUREVIĆ, dia., diš. Doc. dr. sc. IVAN MLINAR, dipl. ing. arh. HRVOJE VIDOVIĆ, dipl. ing. arh. IVONA JERKOVIĆ, dipl. ing. arh. MARKO JAKELIĆ, ing. arh. SLAVEN LETICA, mag. ing. arch.		Datum: 19. srpnja 2012.	
Prof. dr. sc. MILJENKO HAIMAN, dipl. ing. grad. Mr. sc. IVO BROZOVIĆ, dipl. ing. prom. Dr. sc. HRVOJE CARIĆ, dipl. stručnjak zaštite okoliša, dipl. oecoc. DEANKA HIRJAN, dipl. iur.		Istovjetnost s izvornikom overjava:	
Pečat predstavničkog tijela:		Pečat nadležnog tijela:	