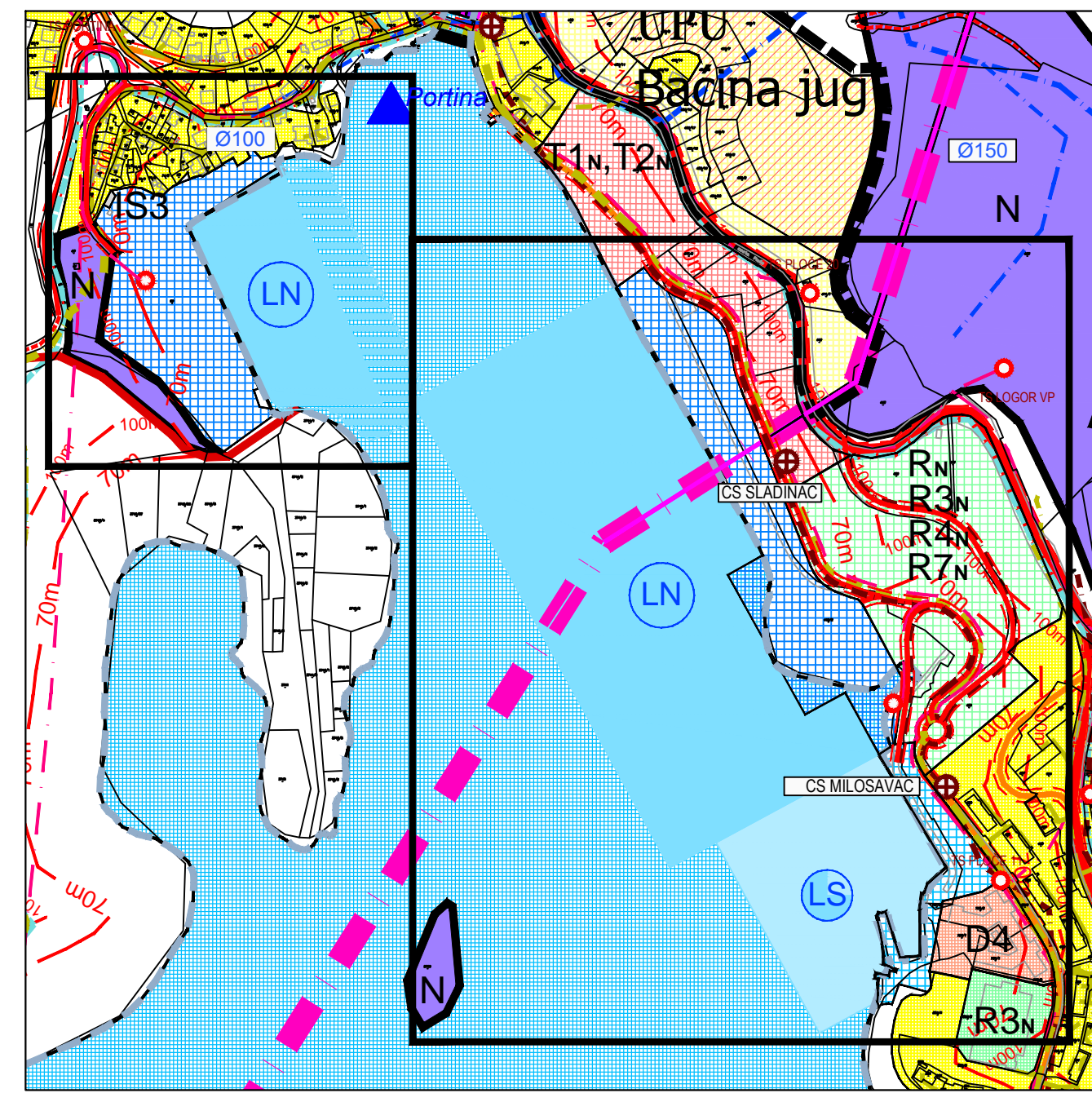
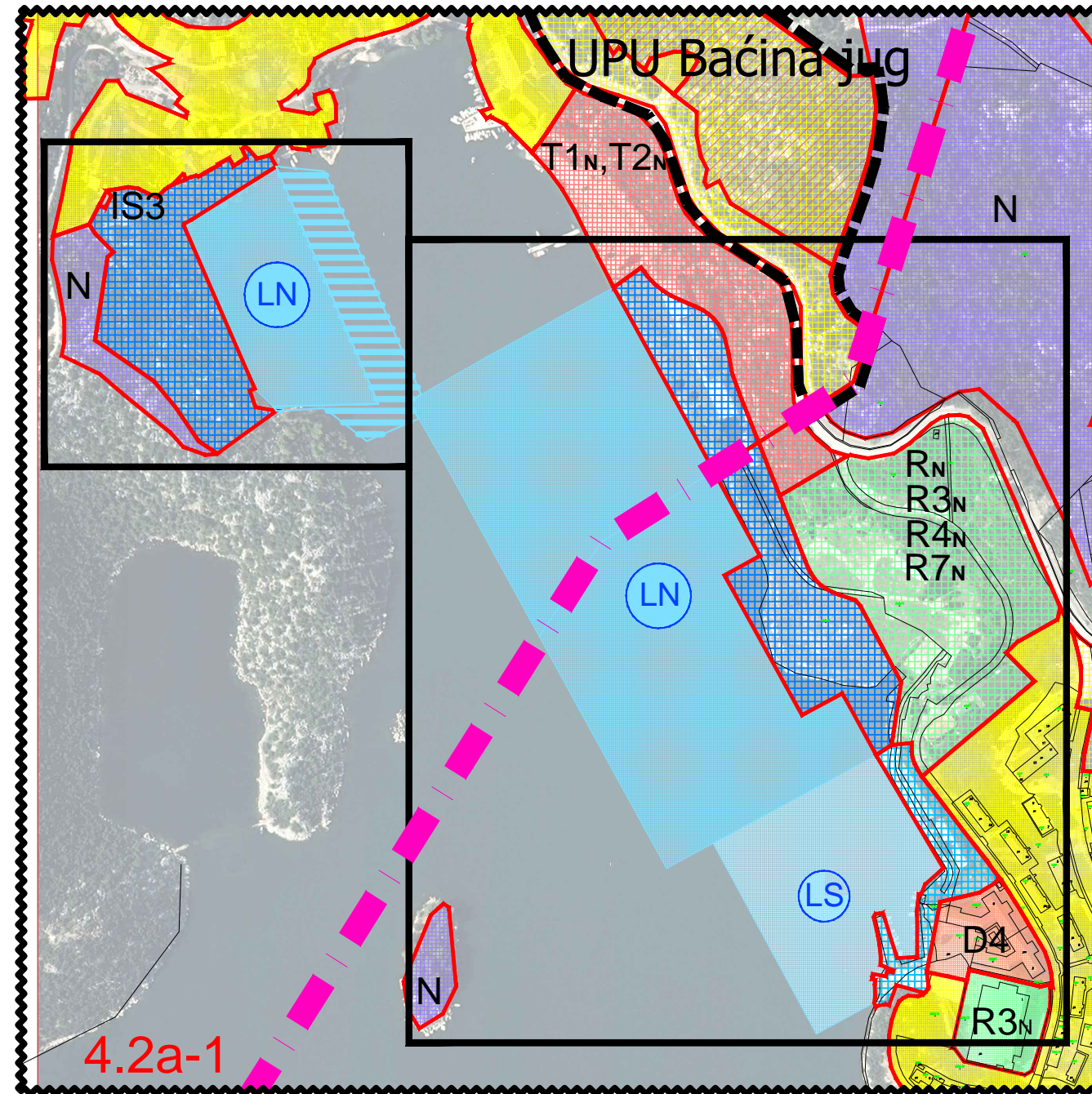


DETALJI UKLOPA GRAĐEVINSKOG PODRUČJA U DOF



TUMAČ PLANSKOG ZNAKOVLJA

GRANICE
 PREDMET IZMJENA I DOPUNA

GRANICE
 OBUHVAT OBVEZNE IZRADE
 PROSTORNOG PLANA UREĐENJA
 UPU Stražbenica
 UPU industrijsko poslovne zone Vranjak 2
 UPU industrijsko poslovne zone Vranjak 3
 UPU Luka Ploče

GRANICA NASELJA
 GRANICA PPUG-a
 OBALNA LINIJA
 GRANICA INUNDACIJSKOG POJASA

PROSTOR OGRANIČENJA ZOP-a

1000m OD OBALNE CRTE
 100m OD OBALNE CRTE
 70m OD OBALNE CRTE
 300m OD OBALNE CRTE

RAZVOJ I UREĐENJE PROSTORA / POVRŠINA NASELJA GRAĐEVINSKA PODRUČJA IZGRADENO/NEIZGRADENO

MJEŠOVITA NAMJENA
 MJEŠOVITA NAMJENA NEIZGRADENO NEUREĐENO
 UGOSTITELJSKO TURISTIČKA NAMJENA hotel - T1n, turističko naselje - T2n
 GOSPODARSKA NAMJENA poslovna - K_n
 JAVNA I DRUŠTVENA NAMJENA upravna D1, školska D4, vjerska D7, predškolska D8, dom kulture D9, vatrogasni dom D10, policija D11
 SPORTSKO-REKREACIJSKA NAMJENA sportska dvorana R3n, sportsko igralište R4n, nogometno igralište R7n, sport i rekreacija R_n
 LUKA NAUČIČKOG TURIZMA DRŽAVNOG ZNAČAJA - LN
 ŠPORTSKA LUKA - LS

RAZVOJ I UREĐENJE PROSTORA / POVRŠINA IZVAN NASELJA GRAĐEVINSKA PODRUČJA IZGRADENO/NEIZGRADENO

NEUREĐENI DIO GRAĐEVINSKOG PODRUČJA
 GOSPODARSKA NAMJENA proizvodna pretežito industrijska - I1
 GOSPODARSKA NAMJENA - MJEŠOVITA proizvodno - poslovna IK
 LUKA NAUČIČKOG TURIZMA DRŽAVNOG ZNAČAJA - LN
 MAKSIMALNA VELIČINA AKVATORIJA Luke nautičkog turizma državnog značaja - LN potrebno preispitati detaljnom projektnom dokumentacijom
 POSEBNA NAMJENA
 POVRŠINE INFRASTRUKTURNIH SUSTAVA trafostanica 110/20(10) - IS1, željeznička pruga - IS2, crpna stanica - IS3
 GROBLJE
 PLAŽA - UREĐENA
 PLAŽA - PRIRODNA

PROMET

ZAŠTITNI KORIDOR DALEKOVODA
 ZAŠTITNI KORIDOR ŽELJEZNICE
 ZAŠTITNI KORIDOR PROMETNICA
 ZONA ZABRANJENE IZGRADNJE
 DRŽAVNA CESTA (D)
 ŽUPANIJSKA CESTA (Ž)
 LOKALNA CESTA (L)
 OSTALE CESTE - ASFALTIRANE KOLNE planirane OSTALE CESTE - ASFALTIRANE KOLNE OSTALE CESTE - NEASFALTIRANE KOLNO-PJEŠAČKE
 ULICE U NASELJU
 POLJSKI PUTEVI
 BICIKLISTIČKE STAZE
 MORSKA LUKA OSOBITOG MEĐUNARODNO GOSPODARSKOG ZNAČAJA
 MORSKA LUKA LOKALNOG ZNAČAJA
 PRIVEZIŠTE
 PRIVEZIŠTE ZA HIDROAVIONE
 GRANIČNI POMORSKI PRIJELAZ
 ZRAČNA LUKA
 HELIODROM

DUŽJADRANSKA ŽELJEZNIČKA PRUGA (KORIDOR / TRASA)
 ŽELJEZNIČKA PRUGA ZA MEĐUNARODNI PROMET
 STAJALIŠTE ŽELJEZNICE
 ARHEOLOŠKA PODRUČJA
 HIDROARHEOLOŠKA PODRUČJA
 ARHEOLOŠKI POJEDINAČNI LOKALITET- KOPNENI
 PRAPOVIJESNE GOMILE
 PREDLOŽENO ZA ZAŠTITU PARK PRIRODE
 SKLADIŠTENJE I ODLAGANJE OTPADA
 PRETOVARNA STANICA
 ODLAGALIŠTE OTPADA odlaganje viška iskopa - VI
 RECIKLAŽNO DVORIŠTE
 GRAĐEVINA ZA OBRADU OTPADA građevinski otpad - GO

PODRUČJA POSEBNIH UVJETA KORIŠTENJA

ARHEOLOŠKA PODRUČJA
 HIDROARHEOLOŠKA PODRUČJA
 ARHEOLOŠKI POJEDINAČNI LOKALITET- KOPNENI
 PRAPOVIJESNE GOMILE

PREDLOŽENO ZA ZAŠTITU PARK PRIRODE
 SKLADIŠTENJE I ODLAGANJE OTPADA
 PRETOVARNA STANICA
 ODLAGALIŠTE OTPADA odlaganje viška iskopa - VI
 RECIKLAŽNO DVORIŠTE
 GRAĐEVINA ZA OBRADU OTPADA građevinski otpad - GO

PODRUČJA POSEBNIH OGRANIČENJA U KORIŠTENJU

POPLAVNO PODRUČJE - 100 GODIŠNJA VELIKA VODA

INFRASTRUKTURNI SUSTAVI ENERGETSKI SUSTAV PROIZVODNJA I CJEVNI TRANSPORT NAFTE I PLINA

SKLADIŠTE nafte i naftni derivati - ND, ukapljeni naftni plin - UP
 ELEKTROENERGETIKA
 POTENCIJALNE MAKROLOKACIJE ZA SOLARNE ELEKTRANE
 DV ILI KB 110kV
 DV ILI KB 35kV
 DV ILI KB 35kV - UKIDA SE
 DV ILI KB 10 (20) kV
 DV ILI KB 10 (20) kV - UKIDA SE
 TS 110/20 kV
 TS 35 (20) kV - UKIDA SE
 TS 10 (20) kV


VODNOGOSPODARSKI SUSTAV VODOOPSKRBA
 MAGISTRALNI VODOOPSKRBNI CJEVOVCI
 OSTALI VODOOPSKRBNI CJEVOVODI
 VODOSPREMA

ODVODNJA OTPADNIH VODA
 GLAVNI ODVODNI KANAL (KOLEKTOR)
 UREĐAJ ZA PROČIŠĆAVANJE
 UREĐAJ ZA PROČIŠĆAVANJE ALTERNATIVNA LOKACIJA
 ISPUST
 CRPNA STANICA

POSTOJEĆA OBORINSKA KANALIZACIJA
 PLANIRANA OBORINSKA KANALIZACIJA
 ODVODNI TUNEL
 UREĐENJE VODOTOKA I VODA REGULACIJSKI ZAŠTITNI SUSTAVI

POŠTA I TELEKOMUNIKACIJE
 POŠTA
 JEDINICA POŠTANSKE MREŽE
 JAVNE TELEKOMUNIKACIJE - TELEFONSKA MREŽA
 MJESNA TELEFONSKA CENTRALA
 VODOVI I KANALI
 MAGISTRALNI
 KORISNIČKI I SPOJNI
 JAVNE TELEKOMUNIKACIJE - POKRETNOST MREŽA
 AKTIVNE LOKACIJE (BAZNA RADIJSKA STANICA)

II. CILJANE IZMJENE I DOPUNE PROSTORNOG PLANA UREĐENJA GRADA PLOČA



Županija:	DUBROVAČKO-NERETVANSKA	Grad:	PLOČE
Naziv prostornog plana:	II. CILJANE IZMJENE I DOPUNE PROSTORNOG PLANA UREĐENJA GRADA PLOČA PRIJEDLOG PLANA		
Naziv kartografskog prikaza:	GRAĐEVINSKA PODRUČJA NASELJA - Ploče		
Broj kartografskog prikaza:	4.2a	Mjerilo kartografskog prikaza:	1 : 5 000
Odluka predstavničkog tijela o izradi plana (službeno glasilo):	Odluka Gradskog vijeća Grada Ploča o izradi II. Ciljanih izmjena i dopuna Prostornog plana uređenja Grada Ploča (Službeni glasnik Grada Ploča 10/18)		
Javna rasprava (datum objave):	Javni uvid održan:		
Pečat tijela odgovornog za provođenje javne rasprave:	Odgovorna osoba za provođenje javne rasprave:		
	Mijo Šuman, dipl.oec. Mjesto i datum izrade plana: Dubrovnik, srpanj 2020.		
Suglasnosti i mišljenja nadležnih organa uprave na plan:			
Pravna osoba / tijelo koje je izradilo plan:	URBANIZAM Dubrovnik d.o.o. Dubrovnik		
Pečat pravne osobe/tijela koje je izradilo plan:	M.P.	Odgovorna osoba:	dr.sc. Zrinka Rudež, dipl.ing.arh. Direktor
Odgovorni voditelj izrade plana:	M.P.		dr.sc. Zrinka Rudež, dipl.ing.arh.
Stručni tim u izradi plana:	Ivan Goluža, dipl. ing. grad. Danica Čibac Nikolac, dipl.ing.kraj.arh. Jurica Knežo, mag.geogr. i mag.ing.geod.et.geoinf. Jure Marić, prof. Josip Mikulić, dipl.iur.		
Pečat predstavničkog tijela:	M.P.	Predsjednik predstavničkog tijela:	Bojana Nardi, prof. dr.sc. Zrinka Rudež, dipl.ing.arh. Bajro Sarić, dipl.oec. Marina Stenek, dipl.ing.bio. i univ.spec.tech. Antonio Šakić, arh.teh.
Istovjetnost ovog prostornog plana s izvornikom ovjerava:		Pečat nadležnog tijela:	Niko Orepić
(ime, prezime i potpis)			M.P.

