








TUMAČ ZNAKOVA

 PREDMET IZMJENA I DOPUNA

GRANICE

-  DRŽAVNA GRANICA
-  ŽUPANIJSKA GRANICA
-  OPĆINSKA GRANICA
-  GRANICA NASELJA
-  GRANICA ZAŠTIĆENOG OBALNOG PODRUČJA

PODRUČJA I DIJELOVI PRIMJENE PLANSKIH MJERA ZAŠTITE

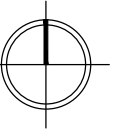
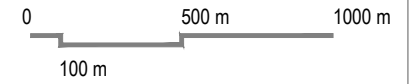
-  OBUHVAT OBAVEZNE IZRADE URBANISTIČKOG PLANA UREĐENJA
-  OBUHVAT URBANISTIČKOG PLANA UREĐENJA KOJI JE NA SNAZI

CILJANE IZMJENE I DOPUNE PROSTORNOG PLANA UREĐENJA OPĆINE KONAVLE

LIST 3e

UVJETI KORIŠTENJA, UREĐENJA I ZAŠTITE PROSTORA - Područja i dijelovi primjene planskih mjera zaštite
IZVORNIK

URBANIZAM
Dubrovnik



Županija:	DUBROVAČKO-NERETVANSKA	Općina:	KONAVLE
Naziv prostornog plana:	CILJANE IZMJENE I DOPUNE PROSTORNOG PLANA UREĐENJA OPĆINE KONAVLE IZVORNIK		
Naziv kartografskog prikaza:	UVJETI KORIŠTENJA, UREĐENJA I ZAŠTITE PROSTORA - Područja i dijelovi primjene planskih mjera zaštite		
Broj kartografskog prikaza:	3e	Mjerilo kartografskog prikaza:	1 : 25 000
Odluka predstavničkog tijela o izradi plana (službeno glasilo): Odluka Općinskog vijeća Općine Konavle o izradi Ciljanih Izmjena i dopuna Prostornog plana uređenja Općine Konavle (Službeni glasnik Općine Konavle 08/17)		Odluka predstavničkog tijela o donošenju plana (službeno glasilo): Odluka Općinskog vijeća Općine Konavle o donošenju Ciljanih Izmjena i dopuna Prostornog plana uređenja Općine Konavle (Službeni glasnik Općine Konavle 11/18)	
Javna rasprava (datum objave): 14. svibnja 2018.		Javni uvid održan: od 28. svibnja do 4. lipnja 2018.	
Pečat tijela odgovornog za provođenje javne rasprave:		Odgovorna osoba za provođenje javne rasprave: Božo Lasić, dipl. iur. Mjesto i datum izrade plana: Dubrovnik, studeni 2018.	
Suglasnosti i mišljenja nadležnih organa uprave na plan: Mišljenje Zavoda za prostorno uređenje Dubrovačko - neretvanske županije, Klasa: 350-02/17-02/05, Urbroj: 2117/1-21/1-18-08, od 12. srpnja 2018. Suglasnost Ministarstva graditeljstva i prostornog uređenja, Uprava za prostorno uređenje, pravne poslove i programe Europske unije, Klasa: 350-02/18-11/13, Urbroj: 531-05-1-1-2-18-6 od 13. studenog 2018.			
Pravna osoba / tijelo koje je izradilo plan:		URBANIZAM Dubrovnik d.o.o. Dubrovnik	
Pečat pravne osobe/tijela koje je izradilo plan: M.P. URBANIZAM Dubrovnik d.o.o. Vukovarska 8/II, 20 000 DUBROVNIK		Odgovorna osoba: dr.sc. Zrinka Rudež, dipl.ing.arh. Direktor	
Odgovorni voditelj izrade plana: M.P.		dr.sc. Zrinka Rudež, dipl.ing.arh.	
Stručni tim u izradi plana: Ivan Goluža, dipl. ing. grad. Danka Grbac Nikolac, dipl.ing.kraj.arh. Jurica Knego, mag.geogr. i mag.ing.geod.et geoinf. Jure Marić, prof. Josip Mikulić, dipl.iur.		Slavica Polić, mag.ing.arch. dr.sc. Zrinka Rudež, dipl.ing.arh. Bajro Sarić, dipl.oec. Željko Vukelić, dipl. ing. arh.	
Pečat predstavničkog tijela: M.P.		Predsjednik predstavničkog tijela: Ivo Simović	
Istovjetnost ovog prostornog plana s izvornikom ovjerava: (ime, prezime i potpis)		Pečat nadležnog tijela: M.P.	