


TUMAČ PLANSKOG ZNAKOVLJA GRANICE

 GRANICA OBUHVATA PLANA

NAMJENA POVRŠINA

 GOSPODARSKA NAMJENA - PROIZVODNA


 GOSPODARSKA NAMJENA - POSLOVNA

 POVRŠINE ZA GOSPODARENJE OTPADOM
RD - reciklažno dvorište


 POVRŠINE INFRASTRUKTURNIH SUSTAVA
IS1 - trafostanica

PROMETNE POVRŠINE CESTOVNI PROMET

 GLAVNA ULICA - POSTOJEĆA

 SABIRNE ULICE - PLANIRANE

 OSTALE ULICE - PLANIRANE

 OZNAKA ULICE
glavne ulice - G, sabirne ulice - S, ostale ulice - O

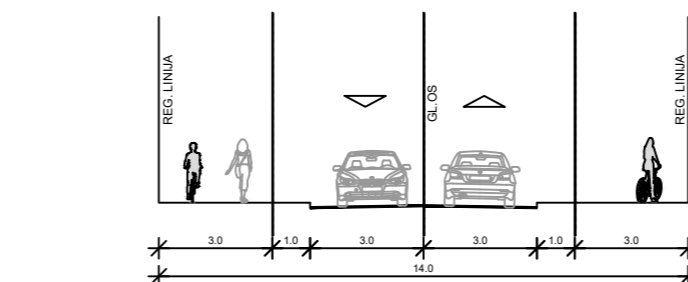
 OZNAKA PRESJEKA

ELEKTRONIČKA KOMUNIKACIJSKA MREŽA

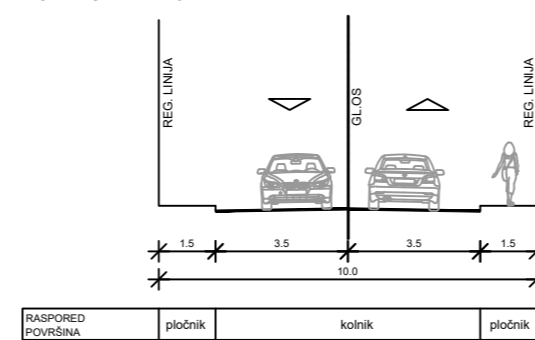
 MAGISTRALNI VODOVI I KANALI - POSTOJEĆI

 KORISNIČKI I SPOJNI VODOVI I KANALI - PLANIRANI

POPREČNI PRESJEK "A"



POPREČNI PRESJEK "B"



0,1ha MJ 1:2000

100m

200m



Županija: Dubrovačko - neretvanska Općina: Kula Norinska Naziv prostornog plana: URBANISTIČKI PLAN UREĐENJA PODUZETNIČKE ZONE NOVA SELA II	
Naziv kartografskog prikaza: PROMETNA, ULIČNA I KOMUNALNA INFRASTRUKTURNA MREŽA PROMETNA MREŽA, POŠTA I ELEKTRONIČKE KOMUNIKACIJE - izvod	
Broj kartografskog prikaza: 2.1.	Mjerilo kartografskog prikaza: 1:2000
Odluka o izradi: Službeni glasnik Dubrovačko-neretvanske županije 17/20	Odluka o donošenju: Službeni glasnik Dubrovačko-neretvanske županije 4/21
Javna rasprava objavljena: U Slobodnoj Dalmaciji, 25.2.2021.	Javni uvid održan: od 26.2.2021. do 6.3.2021.
Pečat tijela odgovornog za provođenje javne rasprave:	Odgovorna osoba za provođenje javne rasprave: Meri Doko, dipl.iur.
Pravna osoba koja je izradila plan: AKTERACIJA Akteracija d.o.o. - Zagreb	
Pečat pravne osobe koja je izradila plan:	Odgovorna osoba: Ivan Kapović, mag.ing.arch.
Odgovorni voditelj: Ivan Kapović, mag.ing.arch.	
Stručni tim u izradi plana: 1. Ivan Kapović, mag.ing.arch. 2. Nina Kelava, dipl.ing.arh. 3. Petar Cigetić, struč.spec.ing.aedif.	
Pečat Općinskog vijeća:	Predsjednik Općinskog vijeća: Nikola Batinović, dipl.oec.
Istovjetnost ovog plana s izvornikom ovjerava:	Pečat nadležnog tijela: