OVAJ PROJEKT SUFINANCIRAN JE SREDSTVIMA EUROPSKE UNIJE
Europski poljoprivredni fond za ruralni razvoj
Izmjene i dopune Prostornog plana uređenja Općine Lastovo

PROGRAM RURALNOG RAZVOJA 2014.-2020.
Udio sufinanciranja: 85% EU, 15% RH
Europski poljoprivredni fond za ruralni razvoj: Europa ulaže u ruralna područja

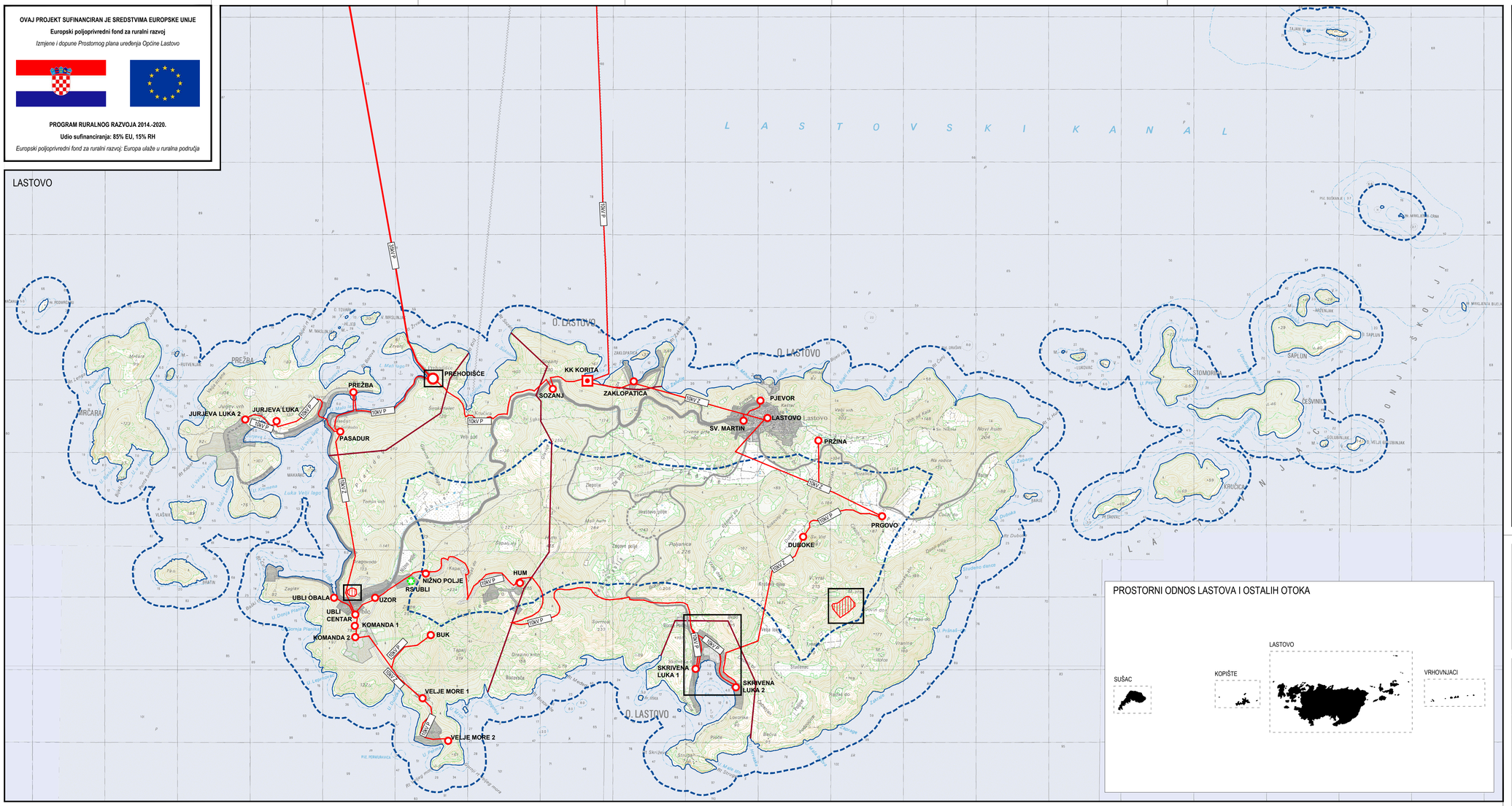

PROSTORNI ODNOS LASTOVA I OSTALIH OTOKA

SUŠAC

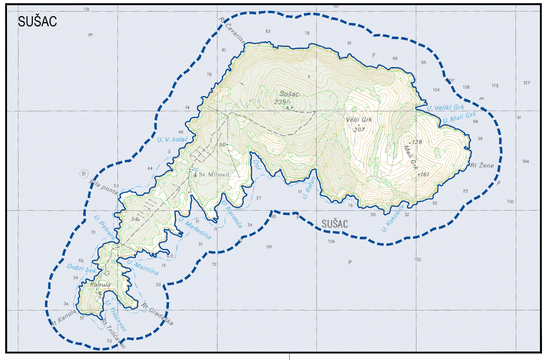

KOPIŠTE

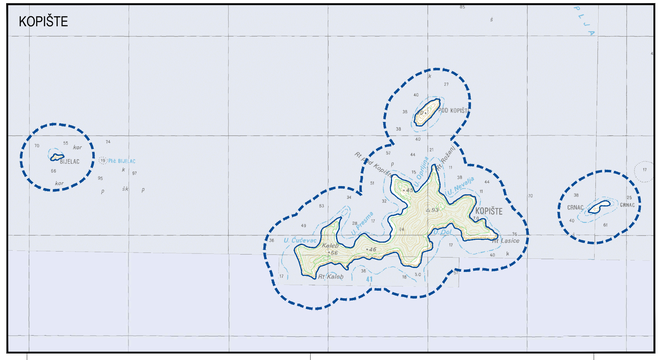

VRHOVNJACI

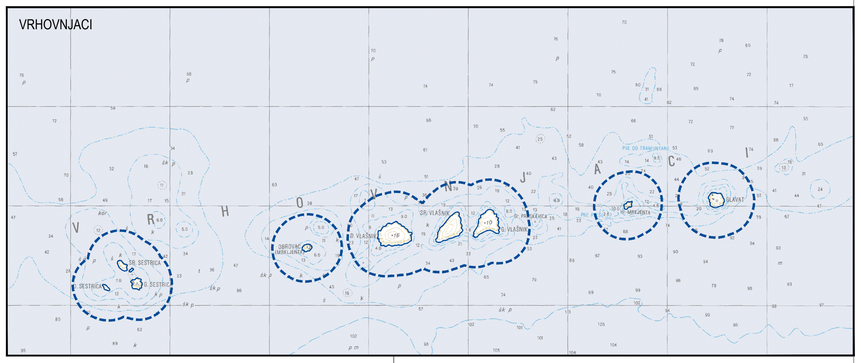

TUMAČ ZNAKOVLJA

PREDMET IZMJENA I DOPUNA

GRANICE
- GRANICA NASELJA
- OBALNA LINIJA
- PROSTOR OGRANIČENJA

GRAĐEVINSKO PODRUČJE
- GRAĐEVINSKO PODRUČJE IZGRAĐENO / NEIZGRAĐENO

PROMET
- DRŽAVNA CESTA
- ŽUPANIJSKA CESTA
- LOKALNA CESTA

ENERGETSKI SUSTAV
PROIZVODNJA I CIJEVNI TRANSPORT NAFTE I PLINA
- REDUKCIJSKA STANICA

ENERGETIKA
- RASKLOPNO POSTROJENJE
- TS 35 kV
- TS 20 kV
- 35kV P — PODMORSKI KABEL 35 kV
- 10kV P — PODMORSKI KABEL 10 kV
- 10kV P — PODZEMNI KABEL 10 kV
- 10kV Z — ZRAČNI VOD 10 kV
- POTENCIJALNA LOKACIJA ZA SOLARNU FOTONAPONSKU ELEKTRANU

IZMJENE I DOPUNE PROSTORNOG PLANA UREĐENJA OPĆINE LASTOVO

LIST BROJ: 2.B — INFRASTRUKTURNI SUSTAVI - Energetski sustavi - elektroenergetika
PRIJEDLOG PLANA ZA PONOVNU JAVNU RASPRAVU

URBANIZAM Dubrovnik

0 m 250 m 1000 m

Županija: DUBROVAČKO - NERETVANSKA	Općina: LASTOVO
Naziv prostornog plana: IZMJENE I DOPUNE PROSTORNOG PLANA UREĐENJA OPĆINE LASTOVO PRIJEDLOG PLANA ZA PONOVNU JAVNU RASPRAVU	
Naziv kartografskog prikaza: INFRASTRUKTURNI SUSTAVI - Energetski sustavi - elektroenergetika	
Broj kartografskog prikaza: 2.B	Mjerilo kartografskog prikaza: 1 : 25000
Odluka predstavničkog tijela o izradi plana (službeno glasilo): Odluka Općinskog vijeća Općine Lastovo o izradi Izmjena i dopuna Prostornog plana Općine Lastovo (Službeni glasnik Općine Lastovo 02/16)	Odluka predstavničkog tijela o donošenju plana (službeno glasilo):
Javna rasprava (datum objave): 13. rujna 2017. Ponovna javna rasprava (datum objave):	Javni uvid održan: od 27. rujna do 4. listopada 2017. Javni uvid za ponovnu javnu raspravu održan:
Pečat tijela odgovornog za provođenje javne rasprave: M.P.	Odgovorna osoba za provođenje javne rasprave: Leo Katić, načelnik Općine Mjesto i datum izrade plana: Dubrovnik, svibanj 2019.
Suglasnosti i mišljenja nadležnih organa uprave na plan:	
Pravna osoba / tijelo koje je izradilo plan:	**URBANIZAM Dubrovnik d.o.o.** DUBROVNIK
Pečat pravne osobe / tijela koje je izradilo plan: M.P. URBANIZAM Dubrovnik d.o.o. Vukovarska 8/II, 20000 DUBROVNIK	Odgovorna osoba: dr. sc. Zrinka Rudež, dipl. ing. arh. Direktor
Odgovorni voditelj izrade plana: M.P.	dr.sc. Zrinka Rudež, dipl.ing.arh.
Stručni tim u izradi plana: Ivan Goluža, dipl.ing.grad. Danka Grbac Nikolac, dip.ing.kraj.arh. Jurica Kriego, mag.geogr. i mag.ing.geod.et geoinf. Jure Marić, prof. Josip Mikulić, dipl.iur.	Slavica Polić, mag.ing.arch. dr.sc. Zrinka Rudež, dipl.ing.arh. Bajro Sarić, dipl.oec. Marina Stenek, dipl.ing.bio. i univ.spec.tech. Franciska Šiljeg, mag.ing.aedif.
Pečat predstavničkog tijela: M.P.	Predsjednik predstavničkog tijela: Ilija Fritan
Istovjetnost ovog prostornog plana s izvornikom ovjerava: (ime, prezime i potpis)	Pečat nadležnog tijela: M.P.