
















TUMAČ ZNAKOVA


-  PREDMET IZMJENA I DOPUNA
- GRANICE**
-  OBUHVAT PLANA
-  OPĆINSKA GRANICA
-  GRANICA NASELJA
-  PROSTOR OGRANIČENJA
-  OBALNA LINIJA

- KOPNENA STANIŠTA**
-  STENOMEDITERANSKE ČISTE VAZDAZELENE ŠUME I MAKIJA CRNIKE
-  BUŠICI / DRAČICI
-  SUBMEDITERANSKI I EPIMEDITERANSKI SUHI TRAVNJACI
-  KAMENJARSKI PAŠNJACI I SUHI TRAVNJACI EU I STENOMEDITERANA
-  MOZAIKI KULTIVIRANIH POVRŠINA

- STIJENE I TOČILA**
-  DALMATINSKE VAPNENAČKE STIJENE/ILIRSKO-JADRANSKA, PRIMORSKA TOČILA


- KOPNE VODE**
-  POVREMENI VODOTOCI


- MORSKI BENTOS**
-  CIRKALITORALNI PIJESCI
-  CIRKALITORALNI MULJEVI
-  INFRALITORALNA ČVRSTA DNA I STIJENE
-  NASELJA POSIDONIJE

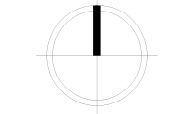
- EKOLOŠKA MREŽA RH (NATURA 2000)**
-  POVS (PODRUČJA OČUVANJA ZNAČAJNA ZA VRSTE I STANIŠNE TIPOVE) - IZVOR DUBOKA LJUTA, HR2001248

**IZMJENE I DOPUNE
PROSTORNOG PLANA UREĐENJA OPĆINE ŽUPA DUBROVAČKA**

LIST BR: 3.2 UVJETI KORIŠTENJA, UREĐENJA I ZAŠTITE PROSTORA - PODRUČJA POSEBNIH OGRANIČENJA U KORIŠTENJU - STANIŠTA I EKOLOŠKA MREŽA RH (NATURA 2000)
IZVORNIK







Županija:	DUBROVAČKO - NERETVANSKA	OPĆINA ŽUPA DUBROVAČKA
Naziv prostornog plana:	IZMJENE I DOPUNE PROSTORNOG PLANA UREĐENJA OPĆINE ŽUPA DUBROVAČKA IZVORNIK	
Naziv kartografskog prikaza:	UVJETI KORIŠTENJA, UREĐENJA I ZAŠTITE PROSTORA - PODRUČJA POSEBNIH OGRANIČENJA U KORIŠTENJU - STANIŠTA I EKOLOŠKA MREŽA RH (NATURA 2000)	
Broj kartografskog prikaza:	3.2	Mjerilo kartografskog prikaza: 1 : 25000
Odluka predstavničkog tijela o izradi plana (službeno glasilo):	Odluka predstavničkog tijela o donošenju plana (službeno glasilo):	
Odluka o izradi Izmjena i dopuna Prostornog plana uređenja Općine Župa dubrovačka (Službeni glasnik Općine Župa dubrovačka 13/14)	Odluka o donošenju Izmjena i dopuna Prostornog plana uređenja Općine Župa dubrovačka (Službeni glasnik Općine Župa dubrovačka 09/17)	
Javna rasprava (datum objave):	25. srpnja 2016.	Javni uvid održan: 12. rujna - 26. rujna 2016.
Pečat tijela odgovornog za provođenje javne rasprave:	Odgovorna osoba za provođenje javne rasprave:	
	M.P.	Ksenija Šiša, dipl.ing.grad.
	Mjesto i datum izrade plana: Dubrovnik, travanj 2017.	
Suglasnosti i mišljenja nadležnih organa uprave na plan: Mišljenje Zavoda za prostorno uređenje Dubrovačko - neretvanske županije, Klasa: 350-02/14-02/12, Urbroj: 2117/1-21/1-17-06, od 30. ožujka 2017. Suglasnost Ministarstva graditeljstva i prostornog uređenja, Uprava za prostorno uređenje, pravne poslove i programe Europske unije (Klasa: 350-02/17-11/34, Urbroj: 531-05-17-4) od 10. travnja 2017.		
Pravna osoba / tijelo koje je izradilo plan:	IGH URBANIZAM d.o.o. DUBROVNIK	
Pečat pravne osobe/tijela koje je izradilo plan:	M.P.	Odgovorna osoba:
IGH URBANIZAM d.o.o.	dr.sc. Zrinka Rudež, dipl.ing.arch. Direktor	
Odgovorni voditelj izrade plana:	M.P.	dr.sc. Zrinka Rudež, dipl.ing.arch.
Stručni tim u izradi plana:		
Nikša Begović, ing. Danka Grbac, dipl. ing. kraj. arh. Jurica Knego, mag.geogr. i mag.ing.geod.et geoinf. Nikolina Vuković Kolendić, dipl.ing.grad. Josip Mikulić, dipl.iur.		Katarina Mojaš, mag.ing.arch. Slavica Polić, mag.ing.arch. dr.sc. Zrinka Rudež, dipl.ing.arch. Bajro Sarić, dipl.oec.
Pečat predstavničkog tijela:	M.P.	Predsjednik predstavničkog tijela:
		Mato Previšić
Istovjetnost ovog prostornog plana s izvornikom ovjerava:	Pečat nadležnog tijela:	
		M.P.
(ime, prezime i potpis)		