

Baština – Pokretač razvoja

Područje Dubrovnika i Boke Kotorske - zajedničke prekogranične aktivnosti u primjeni novih metodologija na zaštiti i upravljanju prirodnim i kulturnom baštinom



*Baština*  
pokretač razvoja

# Završna konferencija

Dubrovnik, 6. veljače/februar 2015.



This project is funded by EU

## Baština – Pokretač razvoja

Područje Dubrovnika i Boke Kotorske - zajedničke prekogranične aktivnosti u primjeni novih metodologija na zaštiti i upravljanju prirodnom i kulturnom baštinom



Projekat se sprovodi u okviru **programa prekogranične saradnje između Hrvatske i Crne Gore**, u sklopu **komponente II Instrumenta predpristupne podrške EU (IPA)**



Projekat se implementira u okviru **mjere 1.1.: zajedničke aktivnosti u primjeni novih metodologija u zaštiti i upravljanju prirodne i kulturne baštine**



Trajanje projekta : **23 mjeseca**

ožujak/mart 2013 – veljača/februar 2015.

Ukupan **budžet** projekta :

554.983,26 € ili 4.214.542,88 Kn (cca 4,2 miliona kuna)

Crna Gora - 293.945,05 € ili 2.232.218,71 Kn (cca 2,2 miliona kuna)

Hrvatska - 261.038,21 € ili 1.982.324,17 Kn (cca 2,0 miliona kuna)



# Opšti cilj projekta



**Doprinos uspostavljanju saradnje između institucija za zaštitu prirodne i kulturne baštine u Hrvatskoj i Crnoj Gori, kroz zajedničke programe, edukaciju, prenošenje znanja i aktivnosti na podizanju nivoa svijesti .**



This project is funded by EU

# Vodeći partneri


---



**Opština Tivat,  
Crna Gora**  
funkcionalni vodeći partner



**Zavod za prostorno uređenje  
Dubrovačko-neretvanske županije,  
Hrvatska**



ZAVOD ZA PROSTORNO UREĐENJE  
DUBROVAČKO-NERETVANSKE ŽUPANIJE

# Partneri

---

- **EXPEDITIO Centar za održivi prostorni razvoj, Kotor**
- **Kulturno-zavičajno udruženje Napredak Gornja Lastva, Tivat**
- **DUNEA - Regionalna razvojna agencija Dubrovačko-neretvanske županije**
- **Javna ustanova za upravljanje zaštićenim prirodnim vrijednostima na području Dubrovačko-neretvanske županije**



*Bastina*  
pokretač razvoja



# Saradnici u projektu

- Uprava za zaštitu kulturnih dobara Crne Gore
- Ministarstvo održivog razvoja i turizma Crne Gore
- SEE Heritage mreža (Mreža za nasljeđe Jugoistočne Evrope)
- Konzervatorski odjel u Dubrovniku za područje Dubrovačko-neretvanske županije
- Hrvatska sekcija ECOVAST-a - Europskog vijeća za sela i male gradove
- Ustanova Centar za Regionalne aktivnosti programa prioritetnih akcija



*Bastina*  
pokretač razvoja



Republika  
Hrvatska  
Ministarstvo  
kulture  
Republic  
of Croatia  
Ministry  
of Culture







# Prekogranično područje



**Područje Dubrovnika**



**Boka Kotorska – pilot područje Vrmac**

# Predstavljanje projekta – Kick off meeting

- Predstavljanje projekta u Tivtu, 22. aprila/travnja 2013.
- Predstavljanje projekta u Dubrovniku, 29. aprila/travnja 2013.





Proiectul Cultural-creativ pentru Adres  
cu UNESCO-uy Lot scolare satelor.





# Organizacija - sastanci Upravnog odbora projekta i radnih grupa



ZAVOD ZA PROSTORNO UREĐENJE  
DUBROVAČKO-NERETVANSKE ŽUPANIJE



**Gornja  
Lastva**

**DENE**A d.o.o.  
REGIONALNA RAZVOJNA AGENCIJA  
DUBROVAČKO-NERETVANSKE ŽUPANIJE



**XP  
EDITIO**

  
Cross-Border  
Programme  
Croatia - Montenegro

  
This project is funded by EU

Radna grupa 1

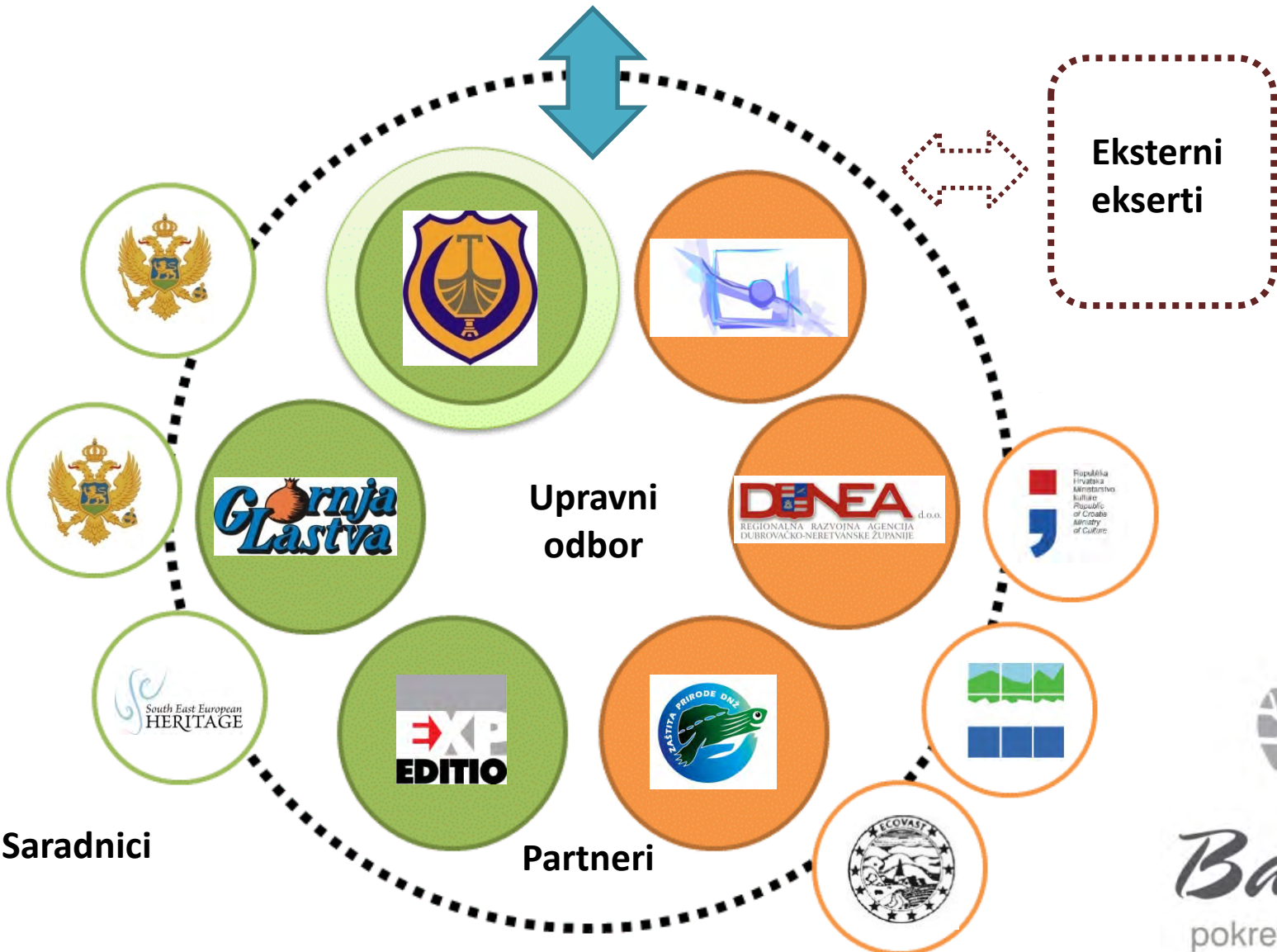
Radna grupa 2

Radna grupa 3

Radna grupa 4

Radna grupa 5

Radna grupa 6



Eksterni eksperti

Upravni odbor

Gornja Lastva

DENE A  
REGIONALNA RAZVOJNA AGENCIJA  
DUBROVAČKO-NERETVANSKE ŽUPANIJE

Republika Hrvatska  
Ministarstvo  
Kulture  
Republic of Croatia  
Ministry of Culture

South East European  
HERITAGE

EXP  
EDITIO

ZASTITA  
PRIRODE  
DNE



Saradnici

Partneri

Baština  
pokretač razvoja

# Sastanci Upravnog odbora projekta (8)

- I sastanak Upravnog odbora projekta, Tivat, 25. mart/ožujak 2013.
- II sastanak Upravnog odbora projekta, Dubrovnik, 19. jul/srpanj 2013.
- III sastanak Upravnog odbora projekta, Tivat, 15. novembar/studeni 2013.
- IV sastanak Upravnog odbora projekta, Dubrovnik, 14. mart/ožujak 2014.
- V sastanak Upravnog odbora projekta, Tivat, 16. jul/srpanj 2014.
- VI sastanak Upravnog odbora projekta, Dubrovnik, 25. septembar/rujan 2014.
- VII sastanak Upravnog odbora projekta, Tivat, 5. decembar/prosinac 2014.
- VIII sastanak Upravnog odbora projekta, Dubrovnik, 12. januar/siječanj 2015.











# 12 zajedničkih kreativnih radionica za 6 tematskih radnih grupa



Priprema i organizovanje 12 zajedničkih kreativnih radionica za 6 tematskih radnih grupa:

- zakonodavni okviz i EU standardi;
- kulturni pejzaž;
- ekonomska valorizacija;
- participatorni proces;
- kulturno i prirodno nasljeđe područja;
- manual za primjenu novih metodologija za zaštitu i upravljanjem nasljeđem.

Radne grupe su sastavljene od predstavnika/ca svih partnera i saradnika u projektu, kao i nezavisnih stručnjaka/kinja



ZAVOD ZA PROSTORNO UREĐENJE  
DUBROVAČKO-NERETVANSKE ŽUPANIJE



This project is funded by EU



**2 sastanka Radne grupe za  
zakonodavni okvir:** u Tivtu, 11.  
juna/lipnja 2013. i u Dubrovniku, 05.  
novembra/studenog 2013.

2 sastanka **Radne grupe za participativni proces**: u Dubrovniku, 17. juna/lipnja 2013. i u Tivtu, Tivtu, 13. decembra/prosinca 2013.



**2 sastanka Radne grupe za studije  
kulturne i prirodne baštine i  
pejzaža: u Tivtu, 11. aprila/travnja 2014.  
i u Dubrovniku, 09. septembra/rujna 2014.**



2 sastanka **Radne grupe za ekonomsku valorizaciju:** u Dubrovniku, 27. jula/srpnja 2014. i u Gornjoj Lastvi (Tivat), 02. decembra/prosinca 2014.







2 sastanka Radne grupe za mapu i  
**brošuru** prekograničnog područja  
Dubrovniku, 25. septembra/rujna 2014.





1. sastanak Radne grupe pa **priručnik**:  
u Tivtu, 05. decembra/prosinca 2014.

# Radionice, prezentacije, studijska posjeta



ZAVOD ZA PROSTORNO UREĐENJE  
DUBROVAČKO-NERETVANSKE ŽUPANIJE



**Gornja  
Lastva**

**D&NEA** d.o.o.  
REGIONALNA RAZVOJNA AGENCIJA  
DUBROVAČKO-NERETVANSKE ŽUPANIJE



**XP  
EDITIO**



This project is funded by EU

**Radionica o procjeni pejzaža u Gornjoj Lastvi, Tivat,  
26-29. jun/lipanj 2013.**



**40 učesnika/ca, predstavnika partnera i saradnika na projektu, kao i profesionalaca iz ove oblasti**

- Biserka Dumbović Bilušić, Hrvatska
- Katri Lisicin, Švedska
- Laurence Feveile, Francuska



Nature en ville,  
Une nouvelle vieille idée ?

OU

La dimension paysagère/écologique  
des plans d'urbanisme

Baština - projekat razvoja  
Laurence Feveile 28 juin 2013









# Radionica - GIS u analizi krajobraza, Dubrovnik, 27-30. novembar/studeni 2013.

16 predstavnika/ca projektnih partnera i saradnika





- **prof.dr.sc. Aleksandar Toskić, dipl.ing.geograf.**
- **mr.sc. Martina Baučić, dipl.ing.geod.**
- **mr.sc. Vesna Koščak Miočić Stošić, dipl.ing.agr.**
- **doc.dr.sc. Aleš Mlakar, dipl.ing.kraj.arh**
- **mr.sc. Gojko Berlengi, dipl.ing.arh**





# Studijska posjeta Provansi, 10-15. septembar/rujan 2013.



**30 učesnika/ca, 15 iz Hrvatske i 15 iz Crne Gore,**  
partnera i saradnika u projektu kao i drugih aktera koji djeluju na polju  
zaštite, planiranja i upravljanja prirodnom i kulturnom baštinom

**Ostrvo Friul (l'Île du Frioul)  
Obalski konzervatorijum (Conservatoire du Littoral),  
Nacionalni park Calanques, Marsej**





**Solila Giraud (Žiro)**  
**Regionalni park Camargue (Kamarg)**





# farma La Bélugue (la Beligm) lokalitet Obalskog konzervatorijuma



# Arles (Arl)

## Služba za baštinu grada Arla



**Baux-de-Provence (Bo de Provans)**  
**Prijem u opštini**  
**predstavnici Regionalnog prirodnog parka Alpilles (Alpij)**



# Grand Site Sainte-Victoire (Lokalitet Sent-Viktoar)



**Put Paul Cézanne oko planine Sainte-Victoire  
upravljanje prostorom za zaštitu od požara**



**Grand Site Sainte-Victoire (Lokalitet Sent-Viktoar)  
Opština Puylobier (Pilubiera)**



## Forcalquier (Forkalkije) park Luberon



Poljoprivredno ekološka  
kooperativa Longo Mad'  
(Longo Mai) u Limanu





l'Ecomusée l'Olivier à Volx (ekomuzej «Olivije» u Volksu)



**Balkanski forum o pejzažu –  
Izazovi u implementaciji evropskih i međunarodnih  
standarda u oblasti zaštite i upravljanja pejzaža,  
Tivat, 4. oktobar/listopad 2013.**



## Evropska konvencija o predjelu

Maguelonne Dejeant-Pons, izvršna sekretarka  
Evropske konvencije o predjelu, Savjet Evrope



# Razumijevanje pejzaža – Uvid u značenje pejzaža i njegov potencijal za uključivanje građana/ki i participatornu demokratiju

Dirk Gotzman, direktor  
mreže CIVILSCAPE



# Evropska povelja o urbanizmu Evropskog savjeta prostornih planera (ECTP) i pejzaž

Luc-Emile Bouche-Florin, počasni predsjednik ECTP

## The Charter of European Planning

Barcelona - Lisbon 2013

The new vision for the European  
populations living environment

ECTP – CEU

Tivat - October 3013



# Pejzaž, lokalno znanje i aktivnosti u Kataloniji

Pere Sala i Marti, koordinator Obzervatorija za pejzaž, Katalonija



**Faro konvencija - Okvirna konvencija  
Savjeta Evrope o vrijednosti kulturne  
baštine za društvo i Ljubljanski proces  
II: Rehabilitacija našeg zajedničkog  
nasljeđa**

**Milena Filipović, projektna menadžerka,  
Sekretarijat Radne grupe za kulturu i  
društvo, Savjet za regionalnu saradnju**







# Prezentacija EU i internacionalni standardi i metodologije u zaštiti i upravljanju prirodnom i kulturnom baštinom

Dubrovnik, 20. februar/veljača 2014.



# Predstavljanje Studije „Komparativna analiza zakonskog okvira na polju zaštite i upravljanja prirodnog i kulturnog krajelika Hrvatske s preporukama“

dr.sc. Biserka Bilušić-Dumbović, Arhikon d.o.o.



# Predstavljanje Studije „Komparativna analiza zakonskog okvira na polju zaštite i upravljanja prirodnim i kulturnim predjelom Crne Gore s preporukama“

Tamara Brajović, savjetnica u Agenciji za zaštitu životne sredine Crne Gore

## ZADATAK

- **Zadatak** je bio izraditi studiju Komparativne analize zakonskog okvira Crne Gore na polju zaštite i upravljanja prirodnim i kulturnim predjelima, sa preporukama za izmjene zakonske regulative i zaštitu pilot područja brda Vrmac.
- S obzirom da postojeća zakonska regulativa u Crnoj Gori nije usklađena sa Evropskom Konvencijom o zaštiti predjela, ista ne omogućuje u dovoljnoj mjeri zaštitu predjela. Kroz adekvatnu implementaciju Evropske konvencije svaka država se obavezuje da pravno priznađe predio kao osnovnu komponentu životnog okruženja stanovništva, usvoji specijalne mjere sprovođenja politike predjela sa ciljem njegove zaštite kroz planiranje, te omogućiti učešće javnosti, lokalnih i regionalnih vlasti i ostalih zainteresovanih aktera u interesu definisanja sprovođenja predjelnih politika i integrisanje istih u osnovne postavke politika prostornog i urbanističkog planiranja.



SVEUČILIŠTE  
U  
DUBROVNIKU



Područje Dubrovnika  
i Boka Kotorske -  
zajedničke prekogranične  
aktivnosti u primjeni novih  
metodologija na zaštiti i  
upravljanju prirodnim i  
kulturnom baštinom

[www.bastina.eu](http://www.bastina.eu)



**“Zaštita krajobraza s aspekta zaštite prirode”,  
Mirna Bojić, dipl.ing.agr., viša stručna savjetnica u  
Ministarstvu zaštite okoliša i prirode, Uprava za  
zaštitu prirode**



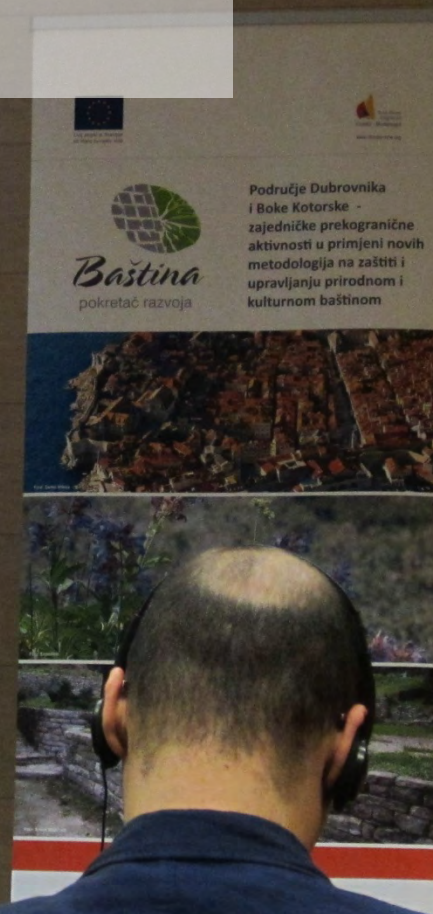
**„Međunarodni standardi u zaštiti i očuvanju kulturne baštine“,  
dr. sc. Jadran Antolović**



Prezentacija o sudjelovanju dionika/ učešću javnosti u zaštiti i upravljanju kulturnom i prirodnom baštinom  
Dubrovnik, 13. jun/lipanj 2014.  
Tivat, 14. jun/lipanj 2014.



SVEUČILIŠTE  
U  
DUBROVNIKU




- Luc-Emile Bouche-Florin, Počasni predsjednik Evropskog savjeta prostornih planera (ECTP)

- Xavier Sabaté Rotés, Katalonija

- dr. sc. Anka Mišetić

- mr.sci. Miomirka Lučić









Radionica o ulogu javnosti u procesu zaštite, planiranja i upravljanja pejzazom

**Bosna**  
Bosna i Hercegovina

14. jun 2014.  
19:00-21:00

CECEA

**Bosna**  
Bosna i Hercegovina

www.bosna.gov.ba



*Bastina*  
pokretač razvoja

# Studije



ZAVOD ZA PROSTORNO UREĐENJE  
DUBROVAČKO-NERETVANSKE ŽUPANIJE



*Gornja  
Lastva*

**D&NEA** d.o.o.  
REGIONALNA RAZVOJNA AGENCIJA  
DUBROVAČKO-NERETVANSKE ŽUPANIJE



**XP  
EDITIO**



Croatia - Montenegro



This project is funded by EU

# Komparativna analiza zakonodavnog okvira polju zaštite i upravljanja prirodnim i kulturnim predjelom s preporukama



U Hrvatskoj urađena Studija “**Komparativna analiza zakonskog okvira na polju zaštite i upravljanja prirodnog i kulturnog krajolika Hrvatske s preporukama**“, izrađivač Studije dr.sc. Biserka Bilušić-Dumbović, Arhikon d.o.o.

U Crnoj Gori urađena Studija “**Komparativne analiza zakonskog okvira na polju zaštite i upravljanja prirodnim i kulturnim predjelom Crne gore s preporukama**”, izrađivač Studije Tamara Brajović, Agencija za zaštitu životne sredine.


Obje studije predstavljene na **Prezentaciji EU i internacionalni standardi i metodologije u zaštiti i upravljanju prirodnom i kulturnom baštinom**, koja je održana u Dubrovniku, 20. februara 2014.



This project is funded by EU

## KOMPARATIVNA ANALIZA ZAKONSKOG OKVIRA NA POLJU ZAŠTITE I UPRAVLJANJA PRIRODNOG I KULTURNOG KRAJOLIKA HRVATSKE S PREPORUKAMA



Autor: dr.sc. Biserka Dumbović Bilušić, dipl.ing. arh. 

Arhikon, d.o.o., Ul. Grada Vukovara 21, 10 000 Zagreb  
Direktor: Branimir Bilušić



Datum: 05/03/2013



Ovaj projekt je financiran  
od strane Europske unije



Održivi razvoj  
Droba - Mendregra  
www.obicno-mne.org

Opština Tivat  
Trg Magnolija br.1, 85320 Tivat, Crna Gora  
Tel. + 382 (0)32 661 345, Fax. + 382 (0)32 671 367  
E-mail: bastina@opstinativat.com  
www.opstinativat.com



Zavod za prostorno uređenje Dubrovačko-neretvanske županije  
Petlovićevci 2, 20000 Dubrovnik, Republika Hrvatska  
Tel. +385 (0)20 322 600, Fax. +385 (0)20 321 055  
E-mail: zavod.bastina@gmail.com  
www.zzpu.dnz.hr



# Studije prirodne i kulturne baštine i kulturnog pejzaža u pilot zonama



## Crna Gora:

- Studija **kulturne baštine Vrmca**
- Studija **kulturnog pejzaža Vrmca**
- Studija **prirodnih vrijednosti Vrmca**
- Studija **ekonomske valorizacije Vrmca**



This project is funded by EU

# Studije prirodne i kulturne baštine i kulturnog pejzaža u pilot zonama



## Hrvatska:

- Studija „**Analiza katastra Dubrovnika 19. st. s transkripcijom upisnika građevinskih čestica te izradom baze podataka**“
- Studija „**Identifikacija i valorizacija prirodne i graditeljske baštine područja Dubrovnika u prostornom kontekstu**“  
izrađivač Institut za povijest umjetnosti
- Studija „**Utjecaj promjene autentičnog kulturnog krajobraza Grada Dubrovnika kao važnog elementa identitetskog sustava na brand i image Grada te na uspješnost turističke destinacije**“
- Studija „**Identifikacija i valorizacija prirodnih i kulturnih krajolika na pilot području grada Dubrovnika**“



Upravljačka projekatna aktivnost u primjeni novih metodologija na osnivo i upravljanje prirodnom i kulturnom baštinom na području Dubrovnika i Zuke Kotorske.

**ANALIZA KATASTRA DUBROVNIKA 19. ST. S TRAN-  
SKRIPCIJOM UPISNIKA GRAĐEVINSKIH ČESTICA TE  
IZRADOM BAZE PODATAKA  
PODRUČJE GRADA DUBROVNIKA U FRANCISKANSKOM KATASTRU**

Izrađivač:  
NEIR D.O.O. SPLIT  
Istraživački osvrt:  
mr.sc. Sanja Buble

Studija predstavljena na Danima krajolika u okviru Međunarodnog simpozija "Budućnost povijesnog urbanog krajolika Grada Dubrovnika, dobra svjetske baštine (UNESCO) – nove metodologije urbane konzervacije u kontekstu upravljanja prostornim razvojem", u Dubrovniku, 06. i 07. studenog 2014.



Grad Dubrovnik  
Ulica Matije Gupca, 19000 Dubrovnik, Hrvatska  
Telefon: +385 (0)21 530 010 Fax: +385 (0)21 530 011  
www.dubrovnik.hr

Gradsko upravljanje prostornim razvojem  
Podgorička 2, 50000 Podgorica, Republika Crna Gora  
Telefon: +381 (0)20 322 000 Fax: +381 (0)20 322 004  
www.mnrt.gov.me



Programi i suradnja  
DINA  
DINA - Društvo za razvoj i obnovu  
DINA - Društvo za razvoj i obnovu  
DINA - Društvo za razvoj i obnovu



**OBRADIVAČ:**

**ITEA d.o.o. Podgorica**

Studija je realizovana u okviru Projekta „Baština - Pokretač razvoja“

**STUDIJA PRIRODNIH VRIJEDNOSTI VRMCA**



Nacr

TIVAT-KOTOR-PODGORICA Novembar 2014

# Brošura i mapa Krajobrazi



ZAVOD ZA PROSTORNO UREĐENJE  
DUBROVAČKO-NERETVANSKE ŽUPANIJE



**Gornja  
Lastva**

**D&NEA** d.o.o.  
REGIONALNA RAZVOJNA AGENCIJA  
DUBROVAČKO-NERETVANSKE ŽUPANIJE



**XP  
EDITIO**

  
Cross-Border  
Programme  
Croatia - Montenegro



This project is funded by EU





# KRAJODRAZI



*Baština*  
pokretanje razvoja

# KRAJOBRAZI

Općine: Dubrovnik, Makarska, Šibenik, Zadar, Rijeka, Zagreb, Osijek, Vukovar, Slavonski Brod, Pula, Rovinj, Ploče, Metković, Dubrovnik, Makarska, Šibenik, Zadar, Rijeka, Zagreb, Osijek, Vukovar, Slavonski Brod, Pula, Rovinj, Ploče, Metković.

Partneri: 

# Participativni proces



ZAVOD ZA PROSTORNO UREĐENJE  
DUBROVAČKO-NERETVANSKE ŽUPANIJE



**Gornja  
Lastva**

**DENE**A d.o.o.  
REGIONALNA RAZVOJNA AGENCIJA  
DUBROVAČKO-NERETVANSKE ŽUPANIJE



**XP  
EDITIO**

  
Cross-Border  
Programme  
Croatia - Montenegro



This project is funded by EU

# Sprovođenje participativnog procesa u pilot zonama kroz upitnike/ ankete, fokus grupe, intervjuje

## Zajednička metodologija:

upitnici, fokus grupe, intervjui, eseji, ciljne grupe

## Aktivnosti realizovane u Crnoj Gori u okviru participativnog procesa:

- Urađeno **30** intervjuja
- Esej za učenike/ce srednjih škola – dobijeno **90** eseja
- **Pripremljen upitnik** vezan za područje Vrmca
- Upitnik postavljen **on-line**; upitnik distribuiran **studentima** (Fakulteta za turizam i hotelijerstvo u Kotoru, Fakultet za mediteranske studije u Tivtu), **odbornicima Skupštine Kotora i Tivta), kulturnim akterima, stručnjacima/kinjama – dobijeno oko 60 upitnika**
- Dobijena **222** upitnika
- Održano **6** fokus grupa

Rezultati istraživanja obrađeni u studiji „Prirodna i kulturna baština Vrmca iz perspektive građana/ki“.



This project is funded by EU







# Sprovođenje participativnog procesa u pilot zonama kroz upitnike/ ankete, fokus grupe, intervjue

**Aktivnosti realizovane u Hrvatskoj** - Istraživanje na temu provedbe participacijskog procesa na pilot području Dubrovnika

Četiri identificirane **skupine aktera**:

- (1) ekonomski akteri**
- (2) profesionalci/stručnjaci**
- (3) akteri iz kulturnog i civilnog sektora**
- (4) studenti Sveučilišta u Dubrovniku**

Anketno istraživanje je provedeno primjenom on-line upitnika u razdoblju od rujna do prosinca 2014. godine. Ukupno je u istraživanju sudjelovalo **264 ispitanika**: ekonomski akteri (76 ispitanika), profesionalci/stručnjaci različitih profila (60 ispitanika), akteri kulturnog i civilnog sektora (51), te studenti (77).

Rezultati istraživanja obrađeni u **studija „Provedba participacijskog procesa na pilot području Dubrovnika“**.



This project is funded by EU







Zajedničke prekogranične aktivnosti u primjeni naučnih metodologija na zaštiti i upravljanju prirodnom i kulturnom baštinom na području Dubrovnika i Boka Kotorske

### PROVEDBA PARTICIPACIJSKOG PROCESA NA PILOT PODRUČJU DUBROVNIKA

Izrađivač:  
INSTITUT DRUŠTVENIH ZNANOSTI Ivo Pilar  
Autori:  
dr.sc. Anka Mišetić  
dr.sc. Geran-Marko Miletić

Istraživanje je predstavljeno na prezentaciji  
"Sudjelovanje dionika u zaštiti i upravljanju kulturnom i prirodnom baštinom na pilot području Dubrovnika u Hrvatskoj i Vrmica u Boki Kotorskoj – Crna Gora" u Dubrovniku, 13. lipnja 2014. i 14. lipnja 2014. u Tivtu



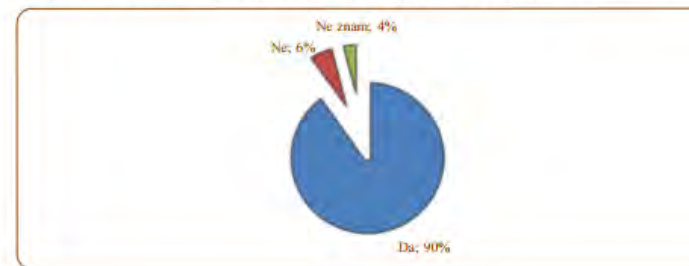
**SLIKA 83** Stav aktera iz kulture i civilnog sektora o prikladnosti korištenja referenduma u procesu donošenja odluka o važnijim gradskim razvojnim projektima (%)\*



\* Ispitanici su mogli izabrati samo jednu opciju.

Eventualno sudjelovanje na nekom budućem referendumu kojim bi se odlučivalo o razvojnim projektima u Dubrovniku najavilo je 90% ispitanika iz poduzorka kulturnog i civilni sektor, dok njih samo 6% ne bi izašlo, a 4% ih ne zna što bi napravilo.

**SLIKA 84** Spremnost aktera iz kulture i civilnog sektora da sudjeluju na nekom budućem referendumu na kojem bi se odlučivalo o razvojnim projektima u Dubrovniku



#### Studenti

Način koji anketirani studenti doživljavaju Srđ, odnosno pojedine njegove dijelove prilično se razlikuje od načina kako ga doživljavaju ispitanici iz ostala tri poduzorka. U prvom redu, većina anektiranih studenta jedino tvrđavu na Srđu smatra izrazitim dijelom dubrovačkog identitet, preciznije 62% ispitanika iz ovoga poduzorka je tako ocijenilo. Druga dva predjela Srđa su znatno rjeđe proglašavani izrazitim dijelom kulturne baštine Dubrovnika;



*Baština*  
pokretač razvoja

# Kampanja Dani pejzaža/ krajolika



*Baština*  
pokretač razvoja  
dani pejzaža



ZAVOD ZA PROSTORNO UREĐENJE  
DUBROVAČKO-NERETVANSKE ŽUPANIJE



*Gornja  
Lastva*

**DENEA** d.o.o.  
REGIONALNA RAZVOJNA AGENCIJA  
DUBROVAČKO-NERETVANSKE ŽUPANIJE



**XP  
EDITIO**



Croatia - Montenegro



This project is funded by EU

# Foto-izložba pejzaža/krajoblika Dubrovnika i Boke Kotorske

Poziv na sudjelovanje u kreiranju izložbe

## Krajoblik Dubrovnika

Pozivamo sve, mlade i stare, profesionalce, entuzijaste i amatere da fotografiraju svoje viđenje dubrovačkog krajoblika. Slikajte fotoaparatom ili mobitelom - prirodu, građevine, ono što vidite oko sebe, što vas okružuje, što tvori sliku Grada.

Pošaljite nam fotografiju i kratko tekstualno obrazloženje

### Vašeg omiljenog krajoblika Dubrovnika kao i krajoblika Dubrovnika koji Vam se manje sviđa ...

Fotografije s obrazloženjima možete slati u elektronskom obliku (300ppi / 1600x1200px) na e-mail adresu: zzpudnz@zpzudnz.hr do 5. lipnja 2014.

(Uz fotografiju i obrazloženje, obavezno dostavite Vaše ime, prezime i kontakt podatke (telefon, e-mail))

Svojom angažmanom u ovoj foto-izložbi sudjelujete u kampanji „Dani krajoblika“ koja se provodi u okviru projekta „Baština-Pokretač razvoja“ i doprinosite razvijanju svijesti o vrijednosti krajoblika i značaju njegovog očuvanja.



Ovaj oglas je nastao uz finansijsku podršku Evropske unije. Za sadržaj je odgovoran Zavod za prostorno uređenje Dubrovačko-neretvanske županije i ne odražava nužno stavove Evropske komisije.

## Dani pejzaža/ krajoblika

Uključi se - pošalji fotografiju !

### Napravimo zajedno foto-izložbu pejzaža Boke Kotorske



Pošaljite nam fotografije svojih omiljenih pejzaža\* u Boki Kotorskoj, kao i onih koji vam se manje sviđaju \*pejzaž podrazumijeva i prirodni i izgrađeni prostor


Cilj foto-izložbe Pejzaža Boke Kotorske je razvijanje svijesti o vrijednosti pejzaža i značaju njegovog očuvanja, što se promovira kroz Evropsku konvenciju o predjelu i ostale konvencije o zaštiti kulturne i prirodne baštine.

Više informacija na [www.bastina.eu](http://www.bastina.eu)

Partneri: Opština Tivat; Zavod za prostorno uređenje Dubrovačko-neretvanske županije; Expeditio Kotor; Napredak Gornja Lastva; DUNEIA: Javna ustanova za upravljanje zaštićenim prirodnim vrijednostima na području Dubrovačko-neretvanske županije



Projekt „Baština – pokretač razvoja“ sprovodi se u okviru Programa prekogranične saradnje između Hrvatske i Crne Gore, u sklopu komponente II Instrumenta za prepristupnu pomoć EU (IPA).



# Pejzaži Boke očima građana



Dobrodošli na foto-izložbu **Pejzaži Boke očima građana**.

Izložba će biti otvorena 14. juna 2014. (subota)  
u 21h. u Galeriji Buća/Tivat.

Nakon otvaranja, izložbu možete pogledati radnim  
danima 8-14h i 15-21h, a subotom 9-13h.

Partneri projekta Baština-pokretač razvoja Vas pozivaju na foto-izložbu **Pejzaži Boke očima građana**. Izložba je sačinjena od motiva pejzaža Boke koji građanima znače, ali i onih koji im se ne sviđaju. Cilj foto-izložbe pejzaža Boke Kotorske je razvijanje svijesti o vrijednostima pejzaža i značaju njegovog očuvanja. Događaj je dio **Dana pejzaža** u okviru projekta Baština – pokretač razvoja.

Projekat „Baština – pokretač razvoja” sprovodi se u okviru Programa prekogranične saradnje između Hrvatske i Crne Gore, u sklopu komponente II Instrumenta za pretpriступnu pomoć EU (IPA). Više o projektu saznajte na [www.bastina.eu](http://www.bastina.eu)

Partneri projekta Baština - pokretač razvoja. Vodeći partneri: Opština Tivat, Crna Gora; Zavod za prostorno uređenje Dubrovačko-neretvanske županije, Hrvatska Partneri: Expediito – Centar za održivi prostorni razvoj, Kotor; Kulturno zavičajno udruženje Napredak: Gorolja Lastva, Tivat; DUNEIA - Regionalna razvojna agencija Dubrovačko-neretvanske županije, Dubrovnik; Javna ustanova za upravljanje zaštićenim prirodnim vrijednostima na području Dubrovačko-neretvanske županije, Dubrovnik.






We just launched a new app for Android. Get the app. x

Pejzaž koji mi znači...


**A** ljepešim i ljepšim... *Pejzaži Boke očima grafičara*



Boke@Zoran Nikolić

Pejzaž koji mi znači...


**M** njeno je ime Prčanj... *Pejzaži Boke očima grafičara*



Prčanj@Zoran Nikolić

Pejzaž koji mi znači...


**L** njeno je ime Prčanj... *Pejzaži Boke očima grafičara*



Prčanj@Zoran Nikolić

Pejzaž koji mi znači...


**M** njeno je ime Prčanj... *Pejzaži Boke očima grafičara*



Prčanj@Zoran Nikolić

Pejzaž koji mi znači...


**S** to drago mesto... *Pejzaži Boke očima grafičara*



Prčanj@Zoran Nikolić

Pejzaž koji mi znači...

**D** onja Lastva... *Pejzaži Boke očima grafičara*



Donja Lastva@Zoran Nikolić

web

FOLLOW

Info Share Add to 0

Facebook share button with 3/36 likes and icons for share, search, and comment.

Related publications

# Radionica i prezentacija o gradnji suvozida /Dani pejzaža Gornja Lastva, 17-19. jun/lipanj 2014.



Radionica o tehnici gradnje suvozida održana je u Gornjoj Lastvi, 17-19. juna 2014.

Cilj radionice bio je kratka obuka o zidanju kamenom na tradicionalni način. Radionici je prisustvovalo 23 zainteresovanih građana/ki.

Radionica se sastojala iz dva dijela:

- 17. juna 2014. u Domu kulture u Gornjoj Lastvi – Prezentacija o građenju suvozida na prostoru Mediterana, kao i predstavljanje iskustava na polju zaštite, obnove i promocije tehnike gradnje suvozida, koje su održali stručnjaci voditelji radionice.
- 18. i 19. juna 2014 - Praktični rad zidanja suvozida u Gornjoj Lastvi, tokom koga su se česnici/ce upoznali sa tehnikom zidanja kamenom 'u suvo'. Obuka se vršila na jednoj od urušenih međa u Gornjoj Lastvi.



This project is funded by EU





  
**Baština**  
pokretač razvoja

# Radionica o tehniči gradnje suvozida

Gornja Lastva  
17-19. jun 2014.

Rok za prijavu: 11. jun 2014.













Posebna polusatna Emisija o suhozidu TV CG,  
autorica Tanja Piperovic





# Koncerti u prirodi



## Koncert u zoru (flauta, violončelo, klavir)

Gornja Lastva, plato ispred crkve

26.07.2014./ 05:00

## Koncert u noći punog mjeseca (gudački kvartet)

Vrmac, 10.08.2014. / 23:00

Pješačka tura sa planinarskim klubom Vjeverica: tvrđava – Sv. Ilija

## Umjetnost u smiraj dana

Koncert i izložba slika Marine Knežević

Gornja Lastva, 27. 08. 2014. / 19:00

## Muzika na vrhu brda

Vrh Sv. Vid na Vrmcu

28. 09. 2014. / 17:00



ZAVOD ZA PROSTORNO UREĐENJE  
DUBROVAČKO-NERETVANSKE ŽUPANIJE



Gornja  
Lastva

DENEA d.o.o.  
REGIONALNA RAZVOJNA AGENCIJA  
DUBROVAČKO-NERETVANSKE ŽUPANIJE



This project is funded by EU

*Iskusite ljepotu muzike u  
čarobnom pejzažu Vrmca  
u osvit novog dana...*



*Muzika u  
svitanje*



*Muzika u noći  
punog mjeseca*





# *Umjetnost u smiraj dana*

*Srijeda, 27. avgust 2014. u 19:00 h*

*Gornja Lastva, Mlin i vidikovac ispred crkve*

*Ulaz je slobodan.*


*Obezbiyeden je besplatni prevoz, kombi kreće u 18:30 sati  
ispred Glavne pošte u Tivtu.*





2000







MNE Muse  
Cie





# *Muzika na vrhu brda*

*Nedjelja, 28. septembar 2014. u 17:00 h*

*Vrh Sv. Vid na Vrmcu.*

*Ulaz na koncert je slobodan.*







Dobrodošli na  
prezentaciju kulinarske baštine  
sela Vrmca...



## Baština u loncu

Nedjelja, 7. decembar 2014. 14-16:00 h u Gornjoj Lastvi.  
Prezentaciju priprema Mašo Čekić i aktivisti "Žučenica festa".

Organizovani prevoz:

Obezbiyeden je besplatni prevoz do Gornje Lastve, kombi kreće u 13:30 sati ispred Glavne pošte u Tivtu.

Organizovano pješačenje:

Više informacija pronađite na sajtu i FB strani Planinarskog kluba "Vjeverica" Kotor [www.vjeverica.org](http://www.vjeverica.org)



Partneri: Opština Tivat; Zavod za prostorno uređenje Dubrovačko-neretvanske županije; Expeditio Kotor; Napredak Gornja Lastva;  
DUNEÄ; Javna ustanova za upravljanje zaštićenim prirodnim vrijednostima na području Dubrovačko-neretvanske županije



Projekt „Baština – pokretač razvoja“ srovođi se u okviru Prekograničnog programa Hrvatska - Crna Gora, u sklopu komponente II Instrumenta za pretnastapnu pomoć EU (IPA).















# Foto-izložba pejzaža/krajolika Dubrovnika i Boke Kotorske

Poziv na sudjelovanje u kreiranju izložbe

## Krajolik Dubrovnika

Pozivamo sve, mlade i stare, profesionalce, entuzijaste i amatere da fotografiraju svoje viđenje dubrovačkog krajolika. Slikajte fotoaparatom ili mobitelom - prirodu, građevine, ono što vidite oko sebe, što vas okružuje, što tvori sliku Grada.

Pošaljite nam fotografiju i kratko tekstualno obrazloženje

### Vašeg omiljenog krajolika Dubrovnika kao i krajolika Dubrovnika koji Vam se manje sviđa ...

Fotografije s obrazloženjima možete slati u elektronskom obliku (300ppi / 1600x1200px) na e-mail adresu: zzpudnz@zpzudnz.hr do 5. lipnja 2014.

(Uz fotografiju i obrazloženje, obavezno dostavite Vaše ime, prezime i kontakt podatke (telefon, e-mail))

Svojom angažmanom u ovoj foto-izložbi sudjelujete u kampanji „Dani krajolika“ koja se provodi u okviru projekta „Baština-Pokretač razvoja“ i doprinosite razvijanju svijesti o vrijednosti krajolika i značaju njegovog očuvanja.



Ovaj oglas je nastao uz finansijsku podršku Evropske unije. Za sadržaj je odgovoran Zavod za prostorno uređenje Dubrovačko-neretvanske županije i ne održava nužno stavove Evropske komisije.

## Dani pejzaža/ krajolika

Uključi se - pošalji fotografiju !

### Napravimo zajedno foto-izložbu pejzaža Boke Kotorske



Pošaljite nam fotografije svojih omiljenih pejzaža\* u Boki Kotorskoj, kao i onih koji vam se manje sviđaju \*pejzaž podrazumijeva i prirodni i izgrađeni prostor

Cilj foto-izložbe Pejzaža Boke Kotorske je razvijanje svijesti o vrijednosti pejzaža i značaju njegovog očuvanja, što se promovira kroz Evropsku konvenciju o predjelu i ostale konvencije o zaštiti kulturne i prirodne baštine.

Više informacija na [www.bastina.eu](http://www.bastina.eu)

Partneri: Opština Tivat; Zavod za prostorno uređenje Dubrovačko-neretvanske županije; Expeditio Kotor; Napredak Gornja Lastva; DUNEIA: Javna ustanova za upravljanje zaštićenim prirodnim vrijednostima na području Dubrovačko-neretvanske županije



Projekt „Baština – pokretač razvoja“ sprovodi se u okviru Programa prekogranične saradnje između Hrvatske i Crne Gore, u sklopu komponente II Instrumenta za prepristupnu pomoć EU (IPA).



Područje Dubrovnika  
i Biske Koločinke -  
zajedničke prekrasne  
zajednosti u primjeni novih  
metodologije na zaštiti i  
upravljanju prirodnom i  
kulturnom baštinom



www.bastina.eu

OPERA OPERA

eata







# Izložba STORM CHASERS

Dubrovnik, 20. oktobar/listopad 2014.






# STORM CHASERS



Hrvoje Margaretić



# SIMPOZIJ - Budućnost povijesnog urbanog krajolika Grada Dubrovnika, Dubrovnik, 6-7. novembar/studeni 2014.



## LANDSCAPE DAYS

International Symposium

"The future of the historic urban landscape of Dubrovnik, UNESCO World Heritage – new methodologies for urban conservation and development in a territorial context"

Exhibition

"Landscape - The Stage of Life"



SYMPOSIUM – Moderator: Miroslav Mihaljević

Miroslav Mihaljević (Zagreb, 1972) is an architectural critic, writer and editor of several books on contemporary architectural practice, including Contemporary Croatian Architecture - Today's Reality. Since 2005 he's worked at the Architectural Faculty of the University in Zagreb. He serves on the editorial boards of various professional magazines from the field of architecture, design and art. Among others he is the editor of Oria magazine, published in Zagreb. He is an independent consultant to the European Prize for Architecture Mies van der Rohe. As curator Miroslav Mihaljević has participated in several architectural exhibitions; in 2008 he was a member of the curatorial team that designed the exhibition "Baikology" about architecture and urban phenomena in the former Yugoslavia. In 2010, together with Vladimir Kulić, he conceived the research platform "Unfinished Modernizations", and for the past two years has coordinated the work of researchers in the project and curated the exhibition "Unfinished Modernizations" in Maribor. He regularly lectures in Croatia and abroad.



EXHIBITION – author of photographs Zeljko Sotrlje

Photographs by Zeljko Sotrlje, "Landscape - the stage of life", six pan photographs and panoramas of Dubrovnik. Only two of his photographs will be presented at the exhibition, view towards Srd from the south and second view towards Srd from the north. These photographs are the largest ever made in the history of Croatian photography.



OFF PROGRAM – Slapsje Kade

Soft and playful Dubrovnik Slapsje Kade is lately winning visible awards for their work. They capture the attention of the public with their enthusiasm and unusual projects... In 2013 they won the first award for their singing in Opertje and Omla and recognition of the University of Dubrovnik.

Thursday, 06th November 2014

### International Symposium

Conference room (John Paul II) within the St. Clair Monastery – Dubrovnik, Old City

- 15:30-16:00 Registration
- 16:00-16:15 Introduction by the project manager – Marina Orsić, Head of Physical Planning Institute of Dubrovnik-Neretva County, Greeting by the County prefect – Miroslav Dobromirski. The opening of the symposium
- 16:00-16:40 Presentation of the study "The analysis and the re-interpretation of 21st century collective of Dubrovnik with the notion of a 'defiance'", Author: Marko Štalić, SPUK research center, msc: Sanja Štalić
- 16:40-17:00 Presentation of the study "The identification and evaluation of natural and architectural heritage of Dubrovnik in spatial context", Author: Institute of art history, Clio Fiković center – SPUK, team leader dr.sc. Sanja Štalić
- 17:00-17:30 Coffee and refreshments
- 17:30-18:00 Presentation of the study "The impact of possible change of authentic cultural landscape of Dubrovnik on its identity and on the success of Dubrovnik as a tourist destination", Author: Institute of Tourism, Zagreb Team leader: dr.sc. Ivo Kraljčić
- 18:00-19:00 Presentation of the study "Identification and valorization of natural and cultural landscapes in the pilot area of Dubrovnik", Author: Kati Ušić, SAR, MIA Dječjijski Team, msc: Gojka Berloga, msc: Ivo Kraljčić, dr.sc. Alen Milićević
- 20:00 Dinner for guests

Friday, 07th November 2014

- 9:00-10:00 Departure to Srd by cable car with coffee at the upper table on Srd
- 16:00-16:20 The word of the moderator Miroslav Mihaljević, short review of the project, the studies, expected results and a final discussion
- 16:20-17:00 Discussion on expected results of the project, on the identity and values of the city of Dubrovnik development
- 17:00-17:40 Coffee and refreshments
- 17:40-18:40 Proposal of conclusions and recommendations for the Manual by each of the authors
- 18:40-19:00 CLOSING OF THE SYMPOSIUM, invitation to the exhibition "Landscape - the stage of life" at 19:30 – N. Landscape day

simposium@bastina.hr

### Exhibition

Exhibition will take place within the St. Clair Monastery – Dubrovnik, Old City

- 19:30 Exhibition opening – photographs by Zeljko Sotrlje, "Landscape - the stage of life", six pan photographs and panoramas of Dubrovnik
- 20:00 Cocktail party
- 20:00 Traditional walk up and down the main street Strada, sitting by the blue windows, joining – SOTO VOICE UNGER THE WALK | Slapsje Singers Kade

Joint cross-border activities in applying new methodologies in natural and cultural heritage protection and management in Dubrovnik and Boka



Photo by: Miroslav Orsić



Organizer: Physical Planning Institute of Dubrovnik-Neretva County  
Tel: +385 (0)20 861-345, Fax: +385 (0)20 874-907  
E-mail: bastina@ipdubrovnik.hr  
www.bastina.hr



Financed as part of the project of the Operational Program "Regional Development" of the Republic of Croatia  
www.zppg.hr

International Symposium is organized as the third activity of the Campaign Landscape Days.

The results of the studies developed within the project Heritage - driver of development for the pilot area of Dubrovnik will be presented at the Symposium.

These studies will give recommendations and guidelines for improving a legislative framework, economic valorization and more effective protection and management of natural and cultural resources in the cross-border region and will then serve as the basis for developing and updating planning and policy documents in the region.

Protection and management of cultural and natural values is the main theme of the project "Heritage - Driver of Development" and its specific objective is to develop new methodologies for landscape valorization and urban conservation in a territorial context.

This new methodology which is in line with The World Heritage Convention, UNESCO Operational guidelines for the implementation of World Heritage Convention, The European Landscape Convention, The Paris Declaration - On heritage as a driver of development and IHA - Heritage Impact Assessment for World Heritage Properties (IICOMIS) is applicable to the World Heritage property – The City of Dubrovnik in the light of protecting and managing its Outstanding Universal value, regarding its setting (character, landscape, topography, views...) and its historic urban landscape as an important element of its integrity and identity.



This project is implemented by Physical Planning Institute of Dubrovnik-Neretva County. The views expressed in this publication do not necessarily reflect the views of the European Commission.

Dubrovnik, Lažalica No. 44/14, 06th November 2014



This project is financed by The European Union



Croatian Government  
www.dzr-cm.gov.hr



mr.sc. Sanja Bubić

**„The analysis and the transcription of 19th century cadastre of Dubrovnik with formation of a GIS database“  
Author: Weir d.o.o. Split, research review mr.sc. Sanja Bubić.**

This study includes the translation of 19th century tax assessment elaborates which give insight for further research on the way of life, natural and historic environment and territorial organization of Dubrovnik at the beginning of 19th century with scientific conclusion. It also analyses the maps which vividly present the state of the landscape immediately after the fall of Dubrovnik Republic and before intensive development of the city in the later periods, thus giving possibilities of comparison and change detection and as such are a key layer for future research of historical development of urban and rural landscape.



dr.sc. Josip Belamarić

**„The identification and evaluation of natural and architectural heritage of Dubrovnik in spatial context“  
Author: Institute of art history, Cvito Fisković centre – Split, team leader dr.sc. Josip Belamarić.**

This study includes interpretation and valorization of natural and cultural heritage of Dubrovnik in spatial context with emphasis on conservation elaboration of the fortification landscape above the city on Srđ.

The totality of heritage is perceived through an analysis of relations among different properties or groups of properties which together form areas of historical/cultural or natural value with common characteristics – clusters. (fortification landscape, summer residents, neighbourhoods...) Valorization and measures for their protection are given.

The analysis of existing protection of world heritage "The City of Dubrovnik" is done (UNESCO documents - DUJ, National Designation) in the territorial context and the need for HIA is assessed (Heritage Impact Assessment for World Heritage Properties) according to the guidance and methodology set by ICOMOS, with emphasis on preserving the natural environment - „setting-a“ of the City of Dubrovnik. The Statement of Outstanding universal value (OUV) of The City of Dubrovnik has been reviewed considering new insights in line with contemporary conservation theory as one of the basis for HIA, as well as the proposal for defining a new "buffer" zone for the City of Dubrovnik.



dr.sc. Ivo Kunst

**„The impact of possible change of authentic cultural landscape of Dubrovnik being an important element of its identity on its brand and image and on the success of Dubrovnik as a tourist destination“  
Author: Institute of tourism, Zagreb, TL: dr.sc. Ivo Kunst.**

This study comprises of defining the identity system of the City of Dubrovnik by perceiving its Outstanding Universal Value, regarding its setting (character, landscape, topography, views...) and its historic urban landscape as an important element of its integrity and identity. Topography of identity of Dubrovnik is made – as is defining the cultural code of the city as the key element for branding. Also an analysis of the impact of possible change of the visual identity and authentic landscapes of the City on its brand and image is made with assessing possible consequences on the success of Dubrovnik as a tourist destination.

Guidance on sustainable touristic development of the City is given based on preserved landscape characteristics and the authenticity of the area and activities, where the preserved and authentic heritage of the area of the whole Republic of Dubrovnik becomes the basic economic resource and a driver of development.

International experiences and trends of contemporary tourism in the areas of similar heritage value are analysed, being aware of the fact that impacts of tourism on cultural landscapes, on natural resources, on host communities and on urban and natural environments have never been so great.

The dynamic development of (macro)destination Dubrovnik shall result from careful strategic valorisation and creative interpretation of the available resource and attractions base, from a goal oriented designed marketing system, responsible destination management and successful collaboration of public and private sectors.



mr.sc. Gojko Berengji

mr.sc. Katri Uoltsin

dr.sc. Ales Mlakar

**„Identification and valorization of natural and cultural landscapes in the pilot area of Dubrovnik“  
International team: Katri Uoltsin SAR/MSA Sweden; mr.sc. Gojko Berengji, dr.sc. Ales Mlakar.**

This study includes the identification and valorization of natural and cultural landscapes in the pilot area – The City of Dubrovnik – World Heritage property in the light of protecting and managing its Outstanding Universal Value, regarding its setting (character, landscape, topography, views...) and its historic urban landscape as an important element of its integrity and identity.

New methodology for landscape valorization and urban conservation in a territorial context is developed. This new methodology is in line with The World Heritage Convention, UNESCO Operational guidelines for the implementation of World Heritage Convention, The European Landscape Convention and The Paris Declaration - On heritage as a driver of development [ICOMOS] and HIA- Heritage Impact Assessment for World Heritage Properties.

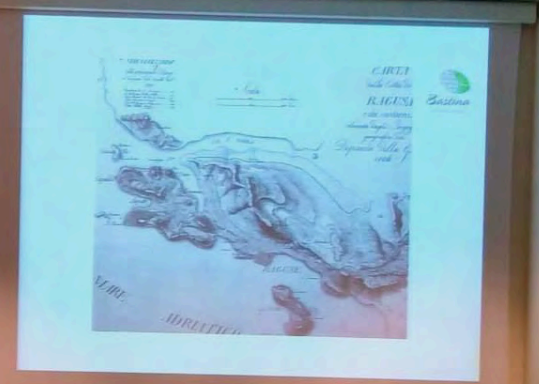
As a part of the new methodology based on the Statement of Outstanding Universal Value of the City of Dubrovnik, Heritage Impact Assessment of future development on World Heritage Properties is made and a new proposal of the buffer zone based on cumulative values which include landscape valorisation will be given. GIS database of built and natural heritage with defined cultural and natural landscape units has been produced.

This study will also include recommendations for future planning and managing the development of the City which would be sustainable, based on the authentic values of the area and preserved landscape characteristics as the main resources and drivers of development. The results of this study as the final output of the project will be built in the Physical Plan of Dubrovnik Neretva County and other development plan documents.





...и не остави  
своје се тиме  
доду крестовима  
и тако на својој  
Крстим нас  
сај нам  
Јопути нам  
како и ми  
дужинама  
и не уведи нас  
него избави нас  
Амен





# DANI KRAJOLIKA

Međunarodni simpozij  
Bullžuvost, jedinstvenog uranog uranika  
Grada Dubrovnika, 2023. i vjebne kvalitete (LJBE2023)  
i metodologije uranika i konzervacije  
u kontekstu upravljanja prirodnom i kulturnom baštinom  
Dubrovnik, 6. i 7. studenog 2024.

Područje Dubrovnika  
i Boka Kotorske –  
zajedničke prekogranične  
aktivnosti u primjeni novih  
metodologija za zaštitu i  
upravljanje prirodnom i  
kulturnom baštinom







Handy Substrato  
Una base  
sottile e leggera  
che ti permette  
di creare  
e stampare  
in modo  
semplice e  
economico  
la tua  
cartolina  
postale  
o  
la tua  
cartolina  
postale  
o  
la tua  
cartolina  
postale  
www.bambini.it








# Koncert klape Kaše








Područje Dubrovnika  
i Boke Kotorske -  
zajedničke prekogranične  
aktivnosti u primjeni novih  
metodologija na zaštiti i  
upravljanju prirodnim i  
kulturnom baštinom



W  
Logo of the Government of Dubrovnik  
Logo of the Government of Montenegro  
Logo of the Government of Croatia  
Logo of the Government of Bosnia and Herzegovina  
Logo of the Government of Serbia  
Logo of the Government of Kosovo  
Logo of the Government of North Macedonia  
Logo of the Government of Albania  
Logo of the Government of Bulgaria  
Logo of the Government of Romania  
Logo of the Government of Hungary  
Logo of the Government of Slovakia  
Logo of the Government of Czechia  
Logo of the Government of Poland  
Logo of the Government of Lithuania  
Logo of the Government of Latvia  
Logo of the Government of Estonia  
Logo of the Government of Finland  
Logo of the Government of Sweden  
Logo of the Government of Denmark  
Logo of the Government of Norway  
Logo of the Government of Iceland  
Logo of the Government of the United Kingdom  
Logo of the Government of Ireland  
Logo of the Government of France  
Logo of the Government of Germany  
Logo of the Government of Italy  
Logo of the Government of Spain  
Logo of the Government of Portugal  
Logo of the Government of Greece  
Logo of the Government of Turkey  
Logo of the Government of Cyprus  
Logo of the Government of Malta  
Logo of the Government of Slovenia  
Logo of the Government of Austria  
Logo of the Government of Switzerland  
Logo of the Government of Liechtenstein  
Logo of the Government of the Netherlands  
Logo of the Government of Belgium  
Logo of the Government of Luxembourg  
Logo of the Government of the Republic of Moldova  
Logo of the Government of Ukraine  
Logo of the Government of Georgia  
Logo of the Government of Armenia  
Logo of the Government of Azerbaijan  
Logo of the Government of Kazakhstan  
Logo of the Government of Kyrgyzstan  
Logo of the Government of Uzbekistan  
Logo of the Government of Turkmenistan  
Logo of the Government of Tajikistan  
Logo of the Government of China  
Logo of the Government of India  
Logo of the Government of Pakistan  
Logo of the Government of Bangladesh  
Logo of the Government of Nepal  
Logo of the Government of Bhutan  
Logo of the Government of Myanmar  
Logo of the Government of Thailand  
Logo of the Government of Laos  
Logo of the Government of Vietnam  
Logo of the Government of Cambodia  
Logo of the Government of Indonesia  
Logo of the Government of Philippines  
Logo of the Government of Malaysia  
Logo of the Government of Singapore  
Logo of the Government of Brunei  
Logo of the Government of Timor-Leste  
Logo of the Government of East Timor  
Logo of the Government of Papua New Guinea  
Logo of the Government of Solomon Islands  
Logo of the Government of Vanuatu  
Logo of the Government of Fiji  
Logo of the Government of Tonga  
Logo of the Government of Samoa  
Logo of the Government of Tokelau  
Logo of the Government of Tuvalu  
Logo of the Government of Niue  
Logo of the Government of Cook Islands  
Logo of the Government of New Zealand  
Logo of the Government of Australia  
Logo of the Government of New Caledonia  
Logo of the Government of French Polynesia  
Logo of the Government of Wallis and Futuna  
Logo of the Government of the French Southern Territories  
Logo of the Government of the Kingdom of the Netherlands  
Logo of the Government of the Kingdom of Belgium  
Logo of the Government of the Kingdom of Luxembourg  
Logo of the Government of the Kingdom of the Netherlands  
Logo of the Government of the Kingdom of Belgium  
Logo of the Government of the Kingdom of Luxembourg  
Logo of the Government of the Kingdom of the Netherlands  
Logo of the Government of the Kingdom of Belgium  
Logo of the Government of the Kingdom of Luxembourg















# Priručnik o zaštiti, planiranju i upravljanju baštinom



ZAVOD ZA PROSTORNO UREĐENJE  
DUBROVAČKO-NERETVANSKE ŽUPANIJE



**Gornja  
Lastva**

**DENE**A d.o.o.  
REGIONALNA RAZVOJNA AGENCIJA  
DUBROVAČKO-NERETVANSKE ŽUPANIJE



**XP  
EDITIO**

  
Cross-Border  
Programme  
Croatia - Montenegro



This project is funded by EU



# Manual on protection, planning and management of cultural landscape

Lessons from the project  
»Heritage – Driver of Development«



Project is funded by  
the European Union



Cross-Border  
Programme  
Croatia - Montenegro



# Dodatne aktivnosti



ZAVOD ZA PROSTORNO UREĐENJE  
DUBROVAČKO-NERETVANSKE ŽUPANIJE



**Gornja  
Lastva**

**DENE**A d.o.o.  
REGIONALNA RAZVOJNA AGENCIJA  
DUBROVAČKO-NERETVANSKE ŽUPANIJE



**XP  
EDITIO**

  
Cross-Border  
Programme  
Croatia - Montenegro



This project is funded by EU

# Predstavljanje projekta na XIII sastanku radionica Savjeta Evrope o implementaciji Evropske konvencije o pejzažu, Cetinje, 2-3. 10. 2013.





## Predstavljanje projekta na konferencijama/ radionicama



**High-level Regional Conference**  
*Cultural heritage rehabilitation as a key to sustainable development*

**27-28 October 2014, Dubrovnik**



**Održivi turizam u zaštićenim područjima Crne Gore i Bosne i Hercegovine**  
**-radionica podizanja svijesti-**

**Multimedijalna sala, Opština Tivat**  
**18. decembar 2014**



# 2nd European Land Stewardship Week

From the 26th of September to the 5th of October 2014



A satellite-style map of Europe with a green border. The map is overlaid with a large, stylized green leaf graphic. In the top right corner, there are 'Map' and 'Satellite' buttons. In the top left corner, there is a compass icon. A white box in the lower-left quadrant contains the 'Bastina' logo, which is a stylized leaf with a grid pattern. Below the logo, the text reads 'Bastina pokretač razvoja dani pejzaža'. At the bottom left, the 'Google' logo is visible. At the bottom center, there is a small copyright notice: 'Map data ©2014 Basarsoft, Google, ORION-ME Imagery ©2014 NASA, TerraMetrics Terms of Use'.

Izložba dubrovačkih fotografa

# Storm Chasers Lovci na oluje

5. februar 2015. u 19h  
Galerija ljetnjikovca Buča, Tivat

**Storm Chasers - lovci na oluje** - je skupina dubrovačkih autora, koja se bavi meteo-fotografijom. Iako svaki od njih ima sebi svojstven pristup motivu, povezuje ih (ne)vrijeme i krajolik Dubrovnika, koji tako biva prikazan u drukčijem, nesvakidašnjem svjetlu, u dramatičnoj atmosferi vremenskih (ne)prilika.

Cilj izložbe je predstaviti Dubrovnik iz druge perspektive, Dubrovnik koji nije na razglednicama. Ove nam fotografije omogućuju vidjeti i shvatiti arhetipski krajolik Dubrovnika. Sve to doprinosi razvijanju svijesti o vrijednosti krajolika i važnosti njegova očuvanja za buduće generacije.

Izložba Storm Chasers - lovci na oluje - je organizovana u okviru projekta Baština pokretač razvoja.



Daniel Pavlinović



Zlatko Barać



Boris Bašić



Hrvoje Margaretić



Voditelj/partneri projekta "Baština - pokretač razvoja"

Općina Tivat / Municipality of Tivat, Montenegro, Zavod za prostorno uređenje Dubrovačko-neretvanske županije / Spatial Planning Institute of Dubrovnik-Neretva County, Croatia  
Herzegovina

Centar za održivi prostorni razvoj / Center for Sustainable Spatial Development, Kotor; Kulturno-zaštitna udruženja Napredak Gornja Labina / Cultural Heritage Association NAPREDAK Gornja Labina, Tivat; DUNDA - Regionalna razvojna agencija Dubrovačko-neretvanske županije / Dubrovnik-Neretva County Regional Development Agency, Dubrovnik; Izvora istražuje za upravljanje zaštićenim prirodnim vrijednostima na području Dubrovačko-neretvanske županije / Public Institution for the Management of Protected Natural Values in the Dubrovnik-Neretva County, Dubrovnik



Projekt "Baština - pokretač razvoja" sprovođen je u okviru Programa regionalne razvoja srednje i zapadne Crne Gore, u skladu s općim ciljevima i instrumentima za pristup pomoći EU (IPA).

# Prevodi

Prevela  
Dubravka Zvrko

## ICOMOS

Smjernice za procjenu utjecaja na baštinu za  
dobra Svjetske kulturne baštine

Izdalo Međunarodno vijeće za spomenike i spomeničke cjeline  
Siječanj 2011.





# The Charter of European Planning

approved by the General assembly  
of Barcelona the 22th april 2013

# Evropska povelja o prostornom planiranju

koju je odobrila Generalna skupština  
u Barseloni 22. aprila 2013.



*Bastina*  
pokretač razvoja

PR



ZAVOD ZA PROSTORNO UREĐENJE  
DUBROVAČKO-NERETVANSKE ŽUPANIJE



*Gornja  
Lastva*

**DENE**A d.o.o.  
REGIONALNA RAZVOJNA AGENCIJA  
DUBROVAČKO-NERETVANSKE ŽUPANIJE



**XP**  
**EDITIO**



Croatia - Montenegro



This project is funded by EU

# Logo i memorandum

## Knjiga osnovnih grafičkih standarda

**PROJEKAT: Područje Dubrovnika i Boke Kotorske -**  
zajedničke prekogranične aktivnosti u primjeni novih m  
zaštiti i upravljanju prirodnom i kulturnom baštinom



Knjiga grafičkih standarda

### osnovne boje

	<b>ZELENA TAMNIJA</b> RGB:121, 184, 55 CMYK: 58,5,100,0
	<b>ZELENA SVJETLIJA</b> RGB:199, 235, 110 CMYK:25,0,71,0
	<b>SIVA SVJETLIJA 40%</b> CMYK: 0,0,0,40
	<b>SIVA TAMNIJA 80%</b> CMYK: 0,0,0,80

Područje Dubrovnika i Boke Kotorske • zajedničke prekogranične aktivnosti u primjeni novih metodologija na zaštiti i upravljanju prirodnom i kulturnom baštinom

Knjiga grafičkih standarda

## memorandum



Područje Dubrovnika i Boke Kotorske  
- zajedničke prekogranične aktivnosti  
u primjeni novih metodologija na zaštiti i  
upravljanju prirodnom i kulturnom baštinom

### Tema dopisa

Postovani,

Lorem ipsum dolor sit amet, consectetur adipiscing elit. Nulla quis condimentum velit. Duis rhoncus, eros ut feugiat fringilla, ante ipsum suscipit neque, eu faucibus mi magna vitae erat. Maecenas leo massa, egestas quis suscipit vitae, sollicitudin eu neque. Nullam sit amet justo orci, facilisis fermentum lorem. Nam pellentesque purus vitae ligula pretium faucibus. Nulla porta eros vel odio accumsan rutrum. Praesent lacinia porta turpis non ultrices. Phasellus venenatis pulvinar risus eu facilisis. Suspendisse sollicitudin leo molestie quam volutpat et sagittis ligula aliquam. Etiam vitae orci mi. Sed in ante elit. Nunc quis erat nulla. Etiam eget lobortis magna. Cum sociis natoque penatibus et magnis dis parturient montes, nascetur ridiculus mus. Nunc tempor, arcu vel interdum convallis, elit neque suscipit dolor, vitae elementum enim nulla pulvinar est.

Curabitur adipiscing condimentum dui, ac interdum lacus viverra eget. Cum sociis natoque penatibus et magnis dis parturient montes, nascetur ridiculus mus. Proin condimentum nunc ac nisi sagittis nec pellentesque metus accumsan. Maecenas id congue nisi. Suspendisse a mauris mi, eu auctor ipsum. Nunc ipsum orci, porta laculis ornare accumsan, ornare non leo. Nunc lacinia mi sed est congue non tempor quam eleifend. Praesent egestas eleifend dui ac aliquet. Praesent tempor luctus dui, at aliquam odio rhoncus semper. Pellentesque habitant morbi tristique senectus et netus et malesuada fames ac turpis egestas. Morbi sapien mauris, eleifend et sollicitudin id, rhoncus rhoncus felis. Nulla urna massa, consectetur eget porta nec, consequat vitae urna.



Local partner:  
Municipality of Tivat  
Trg Matije Gupca br. 1  
53000 Tivat, Montenegro  
Tel. + 382 (0) 22 661-345  
Fax + 382 (0) 22 671-387  
www.opstina-tivat.com



# PR materijal



**Bastina** pokretač razvoja

www.bastina.eu

Bastina – pokretač razvoja

EU

prekogranična saradnja

Cross-Border Cooperation

kulturna baština

Dubrovnik

Tivat

Baština

Croatia

Montenegro

Landscape – Driver of Development

kulturna baština

www.bastina.eu

uspostavljane partnersva

učešće građana/ki

Baština – pokretač razvoja

Croatia

Montenegro

Landsc

upravljanje

www.bastina.eu




## Bastina – pokretač

Cilj projekta „Bastina – Pokretač razvoj saradnje između institucija nadležnih za baštine u Hrvatskoj i Crnoj Gori kroz im programa, edukaciju, prenošenje znanja nivoa svijesti. Saznajte više o projektu

## Partneri i saradnici

**Voditelj partneri**  
Opština Tivat, Crna Gora  
Zavod za prostorno uređenje  
Dubrovačko-neretvanske županije, Hrvatska

**Partneri**  
Expediito – Centar za održivi prostorni razvoj, Kotor  
Kulturno zavičajno udruženje Napredak Gornja Lastva, Tivat  
DUNEIA – Regionalna razvojna agencija Dubrovačko-neretvanske županije, Dubrovnik  
Javna ustanova za upravljanje zaštićenim prirodnim vrijednostima na području Dubrovačko-neretvanske županije, Dubrovnik



## Aktivnosti projekta

### Bastina – pokretač razvoja

- **Obuke za predstavnike/ce stručnih službi:** Obuka o procjeni kulturnog pejzaža i upotrebi novih tehnologija u zaštiti i upravljanju prirodnom i kulturnom baštinom; Obuka o GIS sistemu za analizu pejzaža;
- **Studijska posjeta** za predstavnike/ce iz Hrvatske i Crne Gore u cilju upoznavanja sa primjerima dobre prakse zaštite i upravljanja kulturnom i prirodnom baštinom u Francuskoj;
- **Izrada studija:** Komparativna analiza zakonskog okvira na polju zaštite i upravljanja prirodnim i kulturnom baštinom sa preporukama za njegovo unapređenje; Studije prirodne i kulturne baštine i kulturnog pejzaža na pilot zonama prekograničnog područja; Studije izvodljivosti za ekonomsku valorizaciju prirodne i kulturne baštine u pilot zonama prekograničnog područja;
- **Izrada priručnika** za primjenu novih metodologija na polju zaštite i upravljanja prirodnim i kulturnom baštinom;
- **Manifestacija „Dani pejzaža prekograničnog područja“;**
- **Kreiranje i distribucija zajedničkog informativno/promotivnog materijala** prirodne i kulturne baštine područja Dubrovnika i Boke Kotorske;

**CRNA GORA**

Opština Tivat  
Trg Magnolija br. 1  
Tivat 85320  
Crna Gora

Tel: +382 32 661 345  
E-mail: [bastina@opstinativat.com](mailto:bastina@opstinativat.com)  
[www.opstinativat.com](http://www.opstinativat.com)

**REPUBLIKA HRVATSKA**

Zavod za prostorno uređenje  
Dubrovačko-neretvanske županije  
Petilovrijenci 2  
20000 Dubrovnik  
Republika Hrvatska

Tel: +385 20 322 805  
E-mail: [marina.oreb@gmail.com](mailto:marina.oreb@gmail.com)  
[www.zzpuzd.hr](http://www.zzpuzd.hr)

nasljeđe Jugoistočne Evrope

Projekat „Bastina – pokretač razvoja“ sprovodi se u okviru Programa prekogranične saradnje između Hrvatske i Crne Gore, u sklopu komponente II Instrumenta za prepristupnu pomoć EU (IPA).

**razvoja**

www.bastina.eu

Landscape – Driver of Development

kulturna baština

Ovaj projekt je financiran od strane Evropske unije

www.cbccro-mne.org



# Baner, posteri, ..



## Pejzaži Boke očima građana



Dobrodošli na foto-izložbu **Pejzaži Boke očima građana**.

Izložba će biti otvorena 14. juna 2014. (subota) u 21h, u Galeriji Buča/Tivat.

Nakon otvaranja, izložbu možete pogledati radnim danima 8-14h i 15-21h, a subotom 9-13h.

Partneri projekta **Bastina - pokretač razvoja** Vas pozivaju na foto-izložbu **Pejzaži Boke očima građana**. Izložba je sačinjena od motiva pejzaža Boke koji građanima znače, ali i onih koji im se ne sviđaju. Cilj foto-izložbe pejzaža Boke Kotorske je razvijanje svijesti o vrijednostima pejzaža i značaju njegovog očuvanja. Događaj je dio **Dana pejzaža** u okviru projekta **Bastina - pokretač razvoja**.

Projekt **„Bastina - pokretač razvoja“** sprovodi se u okviru Programa prekogranične saradnje između Hrvatske i Crne Gore, u sklopu komponente II Instrumenta za prepristupnu pomoć EU (IPA). Više o projektu saznajte na [www.bastina.eu](http://www.bastina.eu)

Partneri projekta **Bastina - pokretač razvoja**, voditelj partneri opština Tivat, Crna Gora, zajedno sa prostornim uređenjem Dubrovačko-Neretvanske županije, Hrvatska: Partneri projekta - Centar za održivu poslovnu razvoj, Tivat, Dubrovačko-Neretvanska županija; Projekat Gornja Ljuta, Tivat, DUNEIA - Regionalna razvojna agencija Dubrovačko-Neretvanske županije, Dubrovnik; Centar za održivu poslovnu razvoj, Dubrovnik. Sponzor projekta - Ministarstvo zaštite okoliša i prostorne uređenosti Republike Hrvatske.






www.bastina.eu



## Bastina

pokretač razvoja

**Područje Dubrovnika i Boke Kotorske - zajedničke prekogranične aktivnosti u primjeni novih metodologija na zaštiti i upravljanju prirodnom i kulturnom baštinom**





[www.bastina.eu](http://www.bastina.eu)



Partneri projekta **Bastina - pokretač razvoja**, voditelj partneri opština Tivat, Crna Gora, zajedno sa prostornim uređenjem Dubrovačko-Neretvanske županije, Hrvatska: Partneri projekta - Centar za održivu poslovnu razvoj, Tivat, Dubrovačko-Neretvanska županija; Projekat Gornja Ljuta, Tivat, DUNEIA - Regionalna razvojna agencija Dubrovačko-Neretvanske županije, Dubrovnik; Centar za održivu poslovnu razvoj, Dubrovnik. Sponzor projekta - Ministarstvo zaštite okoliša i prostorne uređenosti Republike Hrvatske.

Projekt **„Bastina - pokretač razvoja“** sprovodi se u okviru Programa prekogranične saradnje između Hrvatske i Crne Gore, u sklopu komponente II Instrumenta za prepristupnu pomoć EU (IPA).

# Lifleti događaja



## Prezentacija o sudjelovanju dionika u zaštiti i upravljanju kulturnom i prirodnom baštinom na pilot području Dubrovnika u Hrvatskoj i Vrmica u Bosni kotorskoj – Crna Gora

Prezentacija je namijenjena predstavnicima zainteresiranih institucija, nevladinih organizacija iz Dubrovnika i Bosne Kotorske te predstavnicima partnera i suradnika u projektu kao i ostalim zainteresiranim javnosti koji su u ključnoj i participacijski proces.

U sklopu prezentacije povrem će se izložiti fotografije prikupljene u okviru, avoće događaja kampanje Projekta Bastina-Dani krajolika.

Prezentacija u izlazu će se održati u Dubrovniku 13. lipnja u prostorijama i u okviru, avoće događaja kampanje Projekta Bastina-Dani krajolika.

Čili prezentacije je predviđena izradena sociološka studija za pilot područje Dubrovnika i Vrmica u Bosni kotorskoj, te uspostava se s kulturnim sudjelovanjem javnosti u ostalim zemljama što treba doprinijeti i naobučavanju participacije osimna kucijalovanja javnosti u početnim radovima u procesu planiranja.

Participacijski proces u Hrvatskoj provede je Institut društvenih znanosti Ivo Pilar Srednjošk aktivnosti provedbe participacijskog procesa bila je provedba empirijskog istraživanja čija svrha je bila proučavati podloga za izradu, doprinijeti za uspostavljanje participacijskog elementa u zaštiti i upravljanju kulturnim i prirodnim vrijednostima na pilot području Dubrovnika.

Glavni rezultati istraživanja su bili politički uvjeti u generalni stav o važnosti zaštite prirodne i kulturne baštine u odnosu na ostale razvojne ciljeve, informiranost o domaćim izdani zaštite i upravljanja kulturnim i prirodnim vrijednostima na pilot području Dubrovnika, i zadovoljstvo postojećim modelima participacije u procesu planiranja lokalnog razvoja.

Primovani podaci trebalo bi identifikirati glavne aktere koji bi trebali biti uključeni u javnost i njihove stavove o participaciji i mogućnosti razvoja, zatim bi trebalo dati javnosti komunikacijske kanale za i glavne aspekte koje su važne mogu doći i koje su bitna uspostavljanja efektivna.

Sarban čima želja i u Europskoj javnosti o autornom planiranju - BARCELONA 2013 koja kaže da Europa treba pridonijeti (regije) i (nabor) za život, zbog čega je predloženo planiranje od vitalnog značaja za budućnost Evrope.

Nakon provedena i Povelja trebalo je uspostaviti sve ciljeve. Povelja Povelja o prostornom planiranju čega podzna na akciju sve u okviru filje (u području i program) obilježiti bitni dioovi Europske konferencije.

Razvijajući Europu izgleda se u lokalnoj osobe, ali u međusobnoj razini planiranja. To podrazumijeva da planiranje vodi računa o raznolikosti svojih izvora, međa teritorija ili drugih područja u okviru njihove geografije, uključi, krajolika i kulture, Povelja ne zadržava jedan određeni sustav planiranja nego omogućava poticajnim vrijednost planiranja kroz postojni kreativni proces.

Također čemo se usredotočiti na primarnu obave prakse u (Sporazila) Krajolik se primarno kao osnovni element europske primene i kulture Bastina koji stvara identitet i odgovornost budućnosti.

Krajolik je važan dio kulture, života za ljude kako u njihovim područjima tako i na veći, u degradiranim područjima, kao i na područjima visoke kvalitete, a porazila se prepoznati kao podrška i izdane i jedne, kao u ambijentalne vrijednosti.

Uspostavlja se procedure za sudjelovanje javnosti, lokalnih i regionalnih vlasti te drugih subjekata sa zajedničkim interesom kolokacija u provedbu sedmi krajolika.




foto: Željko Tomić

## petak, 13. lipnja 2014. Sveučilišni kampus, Branitelja Dubrovnika 41 amfiteatar u prizemlju

09:45-10:00 Registracija

10:00-10:45 **DANI KRAJOLIKA**  
Izložba fotografija na temu: Krajolik Dubrovnika  
Otvorena izložba: **izložba**

10:15-10:30 Otvorena prezentacija Participacijski proces, uvodna riječ

10:30-11:15 **PROVEDBA PARTICIPACIJSKOG PROCESA NA PILDOT PODRUČJU DUBROVNIKA**  
predavač: Anka Mišević

11:15-12:00 **PRIRODNA I KULTURNI BAŠTINA VRMICA U PERSPEKTIVI GRADANA-KI**  
predavač: Miomirka Lučić

12:00-12:15 Pauza za kavu

12:15-13:15 **EUROPSKA POVELJA O PROSTORNOM PLANIRANJU – BARCELONA 2013**  
Vizija gradova i regija - teritorija Evrope u 21. stoljeću ECTP (Europsko vijeće prostornih planera) Priglasje i kratak preuzeti su Povelje, Bastina i krajolik u okviru Povelje kako to utječe na javnu svijest i svijesti, načini demokratskog sudjelovanja i Proces demokratskog sudjelovanja u okviru Povelje i žire predavač: Luc-Emile BOUCHE-FLOIRIN\*

13:15-14:15 **PREDSTAVLJANJE KONTEKSTA ZAŠTITE I KRAJOLIKA KATALONIE I SUDJELOVANJE JAVNOSTI U ODNOSU NA EU KONVENCIJU O KRAJOLICIMA**  
Otvorena izložba: Katalonija i katalonija govornika, izdane su glavni projekti (Wikipedija projekat, izdane su, lokalne, prisutno u sredinama...) Sudjelovanje javnosti tijekom izdane katalonija krajolika katalonije. Sudjelovanje javnosti na lokalnoj razini: izdane su inicijative. Zaključna razmatranja. Predavač: Xavier Sabaté Rotés, Espai Tres - Terenori i društvena odgovornost

14:15-14:30 Glasopravi

\* amfiteatar (prevedenje)



## PREDAVAČI



**dr. sc. Anka Mišević**  
sociologinja, znanstvena savjetnica u Institutu društvenih znanosti IVO Pilara u Zagrebu, izvannomni profesor na Katedri za urbanizam, prostorno planiranje i pejzažnu arhitekturu, Arhitektonskog fakulteta u Zagrebu, Izdavnici sociološki studije Projekta Bastina-pokretač razvoja u Hrvatskoj.

anka.misevic@pilar.hr



**mr. sci. Miomirka Lučić**  
dijelničarka profesor sociologije, asistent, u nastavi na Filozofskom fakultetu u Nikšiću, Statistički program za sociologiju, Univerzitet Crne Gore. Izdavnici sociološki studije Projekta Bastina - pokretač razvoja u Crnoj Gori

miomirka.luic@gmail.com



**Luc-Emile BOUCHE-FLOIRIN**  
Arhitekt DPLG - U Sarajevu/Prizreni: planer ENPE-CPIBU (lokalni predsjednik Evropskog vijeća prostornih planera, Pogrebnik SFU (Francusko društvo urbanista) Službeni predstavnik ECTP (Europsko vijeće prostornih planera) u Vostu u Evropa, ECRAT (Katalonija) mislila i udjelnički za javno planiranje) i COCP (Upravni odbor za kulturu, baštinu i krajolik) te Konferencije CEP (Europske konferencije o krajolicima).

loucheflorin@urban-concept.eu



**Xavier Sabaté Rotés**  
Doktor, arhitektolog, specijalist zaštićenih područja prirode, majstor zemljopis, prostornog planiranja i upravljanja okolišem. Partner u Espai Tres - Terenori i društvena odgovornost: Društvo katalonijanskih stručnjaka, sudjelovanje javnosti, upravljanje prostornim i planiranjem de Valencijom i direktorom i arhitektom područjima. Direktor je Politehničkog studija o Ekološkoj svijesti.

x.sabat@espaiatres.net

## DANI KRAJOLIKA prvi događaj u okviru kampanje

slikaj, pošalji i dođi na izložbu  
**Krajolik Dubrovnika**  
www.bastina.eu



Izložba sa organizira kao prva aktivnost kampanje „Dani krajolika“ u okviru Projekta Bastina

Popravljeni smo, mišale i stare, profesionalce, entuzijaste i amateure da fotografiraju - moštima li fotografiraju - svoje vidjenje dubrovačkog krajolika. Tražili smo da slikaju dubrova, građevine, sva i sve što oko sebe, što ih oko bude, gdje krajolik postojaniji i prirodi i ljudski prostor, kao i njihove osobne točke. Tražili smo da nam pošalju fotografije onoga što vidiš i pođe u vidokrug Grada, ali i ono što mu ne postaje jer bilo lijepo ili ružno, sva i sva oko Grada.

Čili izložbe je objavljene svijesti o vrijednosti krajolika i važnosti njegova očuvanja, što se promovira kroz konferenciju o Europskim krajolicima i ostalim kampanjama o zaštiti kulturne i prirodne baštine.

Za foto izložbu je participiralo je bilo posrednik fotografije s tekstualnim obrazloženjima: 1. Jedna fotografija omiljenog krajolika autora koji je posebno značajna za očuvanje baštine Dubrovnika i kulture obaziranje zbog čega je taj krajolik njegov važan 2. Jedna fotografija krajolika koji se ovaj je vidjeti u okviru i katalonijanskih i obave.

Web sajt

[www.bastina.eu](http://www.bastina.eu)

- Cro/Mne

- Eng



HOME O PROJEKTU PRATITE AKTIVNOSTI NOVOSTI DOWNLOAD KONTAKT

Search

HR/MNE

aktuelno

Radionica o procjeni pejzaža, Gornja Lastva 26-29. juni/lipanj 2013.

NOVOSTI

Sastanak crnogorskog dijela radne grupe za participativni proces, Kotor 9.08.2013.

Utsici/kometari predavačica sa Radionice o procjeni pejzaža

Od 26. do 29. juna/lipnja 2013. u Gornjoj Lastvi, Tivat održana je Radionica o procjeni pejzaža, u sklopu projekta Baština-pokretač razvoja. Na radionici je bilo prisutno 43 učesnika/ca iz Hrvatske i Crne Gore, koji djeluju na polju zaštite, planiranja i upravljanja prirodnom i kulturnom baštinom.

Ovdje možete pročitati utiske/komentare koje su poslale predavačice nakon završetka radionice.

[...]

Continue Reading →

Prezentacije sa Radionice o procjeni pejzaža

Ovdje možete preuzeti prezentacije sa Radionice o procjeni pejzaža, održane u Gornjoj Lastvi 26-29. jun/lipanj 2013. u sklopu projekta Baština-pokretač razvoja.

FOTO GALERIJE

Radionica o procjeni pejzaža

Sastanci partnera

Područje Dubrovnik

Područje Boke Kotorske

PODRUČJE DUBROVNIKA I BOKE KOTORSKE

BAŠTINA – POKRETAČ RAZVOJA

Cilj projekta „Baština – Pokretač razvoja“ je doprinos uspostavljanju saradnje između institucija nadležnih za zaštitu prirodne i kulturne baštine u Hrvatskoj i Crnoj Gori kroz implementaciju zajedničkih programa, edukaciju, prenošenje znanja i aktivnosti na podizanju nivoa svijesti.

MAPA PODRUČJA

partneri

Jovanka Lalić, Opština Tivat



## ZAVOD ZA PROSTORNO UREĐENJE DUBROVAČKO-NERETVANSKE ŽUPANIJE

NOVOSTI    PROSTORNI PLANOVI    STRUČNE PODLOGE    EU PROJEKTI    ADRESAR    O NAMA



### "Baština - Pokretač razvoja"

Projekt „Baština - Pokretač razvoja, područje Dubrovnika i Boke Kotorske – zajedničke aktivnosti u primjeni novih metodologija u zaštiti i upravljanju prirodne i kulturne baštine ” provodi se u okviru programa prekogranične suradnje između Hrvatske i Crne Gore, u sklopu komponente II, Instrumenta za predpristupnu pomoć EU (IPA). >opširnije...



### "Baština - Pokretač razvoja" kroz medije

Ovdje možete pratiti kako je projekt „Baština – Pokretač razvoja – zajedničke prekogranične aktivnosti u primjeni novih metodologija na zaštiti i upravljanju prirodnom i kulturnom baštinom na području Dubrovnika i Boke Kotorske” popraćen od strane medija. >opširnije...



### Studije

Ovdje možete pogledati studje za pilot područje Dubrovnika koje su izrađene kao jedan od ciljeva projekta "Baština - pokretač razvoja". Studije će dati preporuke i smjernice za unapređenje zakonodavnog okvira, ekonomske valorizacije i učinkovitiju zaštitu i upravljanje prirodnim i kulturnim bogatstvima Dubrovnika, a zatim će poslužiti kao osnova za Izmjene i dopune prostorno-planske dokumentacije. >opširnije...



### 20.10.2014. Dani krajolika - Radionica

U sklopu SPEEDY projekta, u ponedjeljak, 20. listopada u prostorijama Sveučilišnog kampusa, Branitelja Dubrovnika 41, s početkom u 09.30 sati, održana je Radionica za jačanje kapaciteta za provedbu procesa SPUO na području Dubrovačko-neretvanske županije. U sklopu Dana krajolika, u suradnji dvaju projekata, SPEEDY kojeg provodi DUNEA i Baština kojeg provodi ZZPUDNŽ sa partnerima, od 30.10. do 06.11. 2014. otvorena je i izložba "Stormchasers". >opširnije...



### Prvi sastanak radne grupe za mapu i šesti sastanak upravnog odbora

Dana 25. rujna 2014. godine, u prostorijama Zavoda za prostorno uređenje održan je prvi sastanak Radne grupe za mapu, brošuru i priručnik te šesti sastanak Upravnog odbora projektnog tima EU projekta prekogranične suradnje Hrvatska - Crna Gora "baština - pokretač razvoja." >opširnije...

Informacije  
na web  
sajtovima  
partnera

<http://www.zzpudnz.hr/>

*Nemojte nikada sumnjati da mala grupa mislećih i posvećenih ljudi može promijeniti svijet. Zapravo, samo tako je oduvijek i bilo.*

Margaret Mead, antropološkinja

- Aktivizam
- Usluge
- Putopisi
- Struktura organizacije
- Volonterizam
- Nagrade i priznanja
- E-bilten EXPEDITIO
- Linkovi
- Partnerstvo
- Događaji, radionice, konferencije
- Press clipping

## Baština-pokretač razvoja

Cilj projekta „Baština – Pokretač razvoja“ je doprinos uspostavljanju saradnje između institucija nadležnih za zaštitu prirodne i kulturne baštine u Hrvatskoj i Crnoj Gori kroz implementaciju zajedničkih programa, edukaciju, prenošenje znanja i aktivnosti na podizanju nivoa svijesti.

Više o projektu pročitajte na [www.bastina.eu](http://www.bastina.eu), a u nastavku pratite aktivnosti.

Koncert u okviru Dana pejzaža: "Muzika u noći punog mjeseca", nedjelja 10. avgust 2014. u 23:00h

05 August 2014 Hits: 295




Iskusite ljepotu muzike u čarobnom pejzažu Vmca u noći punog mjeseca...Koncert: Muzika noći punog mjeseca (u sklopu manifestacije "Dani pejzaža")

Nedjelja, 10. avgust 2014. u 23.00 h u noći punog mjeseca  
Tvrđava na Vmecu

Read more: Koncert u okviru Dana pejzaža: "Muzika u noći punog mjeseca", nedjelja 10. avgust

Search...Q



PRIJAVA: MAILING LISTA

Ukoliko želite da dobijate EXPEDITIO e-bilten ostavite vaše podatke ovdje:

Email Address

First Name

Last Name

Subscribe

## Pogledajte emisiju "Tehnika gradnje suvozida" na RTCG

25 July 2014 Hits: 390



Na sajtu RTCG je postavljena 30 minutna emisija Tehnika gradnje suvozida, nastala kao rezultat

istoimene radionice realizovane u okviru projekta Baština – pokretač razvoja. Autorka emisije je Tanja Piperović. Da pogledate emisiju kliknite [ovdje](#)

Read more: Pogledajte emisiju "Tehnika gr

## Održana Radionica o učešću javnosti u procesu zaštite, planiranja i upravljanja pejzažom

15 June 2014 Hits: 502



Informacija i fotografija preuzete sa

sajta <http://radiotivat.com/> U okviru projekta "Baština-Pokretač razvoja", u multimedijalnoj Sali Opštine Tivat juče je održana Radionica o učešću javnosti u procesu zaštite, planiranja i upravljanja pejzažom.

Film: ozivjavanje gradskih trgova



# DRAGODID

## Gornja Lastva: suvozidom do EU fondova

July 21, 2014 in jadranski suhozidi, radne akcije by kravosas

Tekst i foto: Filip Bubalo

U okviru IPA projekta *Baština-Pokretač razvoja*, a pod organizacijskom palicom *NVO Expeditio* iz Kotora, *KZU Napredak* i *općine Tivat*, u Gornjoj Lastvi pored Tivta održana je dvodnevna (17.-19. lipnja) suhozidna radionica. Kako je riječ o vrijednoj ambijentalnoj cjelini i jednoj od rijetkih nenarušenih arhitektonskih sklopova u Crnoj Gori, odaziv volontera bio je izniman, pa se iz okolnih mjesta i gradova pojavilo šareno društvo od osnovnoškolaca, planinara, volontera, pa sve do crnogorskog princa Nikole, inače arhitekta i velikog prijatelja Gornje Lastve.



slika L: Eksterijer

slika D: Interijer

Kako i ne bi kad je ova mediteranska kamena oaza, koja zbog dostupnosti crvenkastog pločastog vapnenca (*đuričkog kamena*), te iznimnih graditeljskih sklopova, posjeduje neusporediv magnetizam. Udaljena samo par kilometara od Jadranske magistrale s pogledom na Tivatki zaljev i poluostrv Lučticu, ne bez razloga je utjačište vrijednim

### Pretraži Dragodid

To search, type and hit enter Search

### Fotke (samo) iz Dragodida



Informacije na web sajtovima saradnika/učesnika



# Mailing lista zainteresovanih strana (544 email adrese)

Expeditio Kotor x Grupa projekta "Baština-... x Campaign Overview | Ma... x [Ba  
3f26129a5302449446c81e04&id=b0efbb2b77&e=[UNIQID]



Područje Dubrovnika i  
– zajedničke prekogr  
u primjeni novih meto  
i upravljanju prirodnom i kult

✉ Proslijedi prijatelju/ci

TIVAT I DUBROVNIK

## Cilj projekta

Cilj projekta „Baština - Pokretač razvoja“ je doprinos uspostavljanju saradnje između institucija nadležnih za zaštitu prirodne i kulturne baštine u Hrvatskoj i Crnoj Gori kroz implementaciju zajedničkih programa, edukaciju, prenošenje znanja i aktivnosti na podizanju nivoa svijesti.

## Partneri

Vodeći partneri:  
**Opština Tivat**, Crna Gora  
**Zavod za prostorno uređenje Dubrovačko-**

## Predstavljanje projekta „Baština - pokretač razvoja“

Poštovani/e,

Želimo da Vas obavijestimo da je otpočela realizacija projekta „Baština - Pokretač razvoja, područje Dubrovnika i Boke Kotorske – zajedničke aktivnosti u primjeni novih metodologija u upravljanju prirodne i kulturne baštine“. Projekt je zvanično počeo u martu/ožujku 2013. godine i traje 12 mjeseca.

U Crnoj Gori predstavljanje projekta „Baština - Pokretač razvoja“ će se održati u Opštini Tivat (Multimedijalna sala) u ponedjeljak, 22. svibnja 2013. godine, sa početkom u 10:00

✉ Proslijedi prijatelju/ci

## Cilj projekta

Cilj projekta „Baština - Pokretač razvoja“ je doprinos uspostavljanju saradnje između institucija nadležnih za zaštitu prirodne i kulturne baštine u Hrvatskoj i Crnoj Gori kroz implementaciju zajedničkih programa, edukaciju, prenošenje znanja i aktivnosti na podizanju nivoa svijesti.

## Partneri

Vodeći partneri:

**Opština Tivat**, Crna Gora  
**Zavod za prostorno uređenje Dubrovačko-neretvanske županije**, Hrvatska

Partneri na projektu:

**Expeditio** - Centar za održivi prostorni razvoj, Kotor  
**Kulturno zavičajno udruženje Napredak Gornja Lastva**, Tivat  
**DUNE** - Regionalna razvojna agencija Dubrovačko-neretvanske županije, Dubrovnik  
**Javna ustanova za upravljanje zaštićenim prirodnim vrijednostima na području Dubrovačko-**

**POZIV: Radionica o procjeni pejzaža, Gornja Lastva (Tivat), 26-29. jun/lipanj 2013.**

Radionica o procjeni pejzaža se organizuje u okviru projekta „**Nasljeđe-pokretač razvoja**“, koji ima za cilj da doprinese uspostavljanju saradnje između institucija nadležnih za zaštitu prirodne i kulturne baštine u Hrvatskoj i Crnoj Gori, kroz implementaciju zajedničkih programa, edukaciju, prenošenje znanja i aktivnosti na podizanju nivoa svijesti.

**Cilj radionice je da se učesnici/ce upoznaju sa novim metodologijama procjene pejzaža, koje su značajnije za njegovu zaštitu i upravljanje, sa međunarodnim i EU smjernicama i primjerima dobrih praksi na ovom polju. Svrha radionice je i da se, na osnovu različitih iskustava dobrih praksi, definiše najadekvatniji model koji bi se u sljedećoj fazi projekta koristio kao polazište za procjenu kulturnog pejzaža prekograničnog područja Dubrovnika i Boke Kotorske.**



Secure



Prevod .pdf  
www.bastina.eu



Baština - Pokretač razvoja  
Region

# Evropska povelja o prostornom planiranju

koju je odobrila Generalna skupština u Barceloni 22. aprila 2013.



Liked Following Message

Timeline About Photos Likes More

### PEOPLE

413 likes

Patricia Kicovic Pobric, Vjeverica Kotor and 55 others like this.

Invite your friends to like Baština - Pokretač razvoja

- Anima Kotor Invite
- Srdjan Vukcevic Invite
- Chris Luth Invite

See All Friends

### ABOUT

„Baština – pokretač razvoja“ je projekt prekogranične suradnje između Hrvatske i Crne Gore (područje

Baština - Pokretač razvoja 15 hrs · Edited


Prevod: Evropska povelja o prostornom planiranju (preuzmite pdf na sajtu www.bastina.eu). U sklopu projekta Baština – pokretač razvoja objavili dokument Evropska povelja o prostornom planiranju koju je odobrila Generalna skupština u Barceloni 22. aprila 2013.



Like · Comment · Share · 1



### VIDEOS



### LIKED BY THIS PAGE

FUTURA Informatički klub Futura Like

Baština - Pokretač razvoja November 10

Osvrt DuLista na otvaranje izložbe Željka Šoletića u skopu Dana krajolika:

<http://www.dulist.hr/otvorena-izložba-željka-soletica-krajolik-pozornica-zivota/206057/>



Like · Comment · Share

10 people like this.

Write a comment...

Baština - Pokretač razvoja shared a link. November 10 · Edited

Kako je Dubrovnik.net popratio otvaranje izložbe možete provjeriti ovdje



# PR aktivnosti i vidljivost projekta



## RADIONICA

# Pejzaži su zajednički resurs

**TIVAT** - Na radionici, koja će se održati u Gornjoj Lastvi u Tivtu od 26 - 29. juna govoriće se o procjeni pejzaža, a organizuje u okviru projekta "Naslijeđe - Pokretač razvoja", koji ima za cilj da doprinese uspostavljanju saradnje između institucija nadležnih za zaštitu prirodne i kulturne baštine u Hrvatskoj i Crnoj Gori, kroz implementaciju zajedničkih programa, edukaciju, prenošenje znanja i aktivnosti na podizanju nivoa svijesti.

Polazeći od šireg razumijevanja naslijeđa prema kome "ono uključuje sve aspekte ljudskog okruženja koji su nastali kao rezultat međusobnog dejstva ljudi i mjesta tokom vremena", navode organizatori radionice i ističu da kulturni pejzaž predstavlja najširu i najobuhvatniju kategoriju kulturnog naslijeđa. Evropska konvencija o pejzažu naglašava da "kvalitet i raznovrsnost evropskih pejzaža predstavljaju zajednički resurs".

Prirodna i kulturna baština izuzetne vrijednosti je najznačajniji resurs prekograničnog područja Dubrovnika i Boke Kotorske. Ovaj prostor, na kome se nalaze dva UNESCO-va područja Svjetske ba-

štine u neposrednoj blizini - grad Dubrovnik i prirodno i kulturno-istorijsko područje Kotora, jedan je od najatraktivnijih predjela na području Jadrana, na šta ukazuje i masovna posjeta turista.

Cilj radionice je da se učesnici upoznaju sa novim metodologijama procjene pejzaža, koje su značajnije za njegovu zaštitu i upravljanje, sa međunarodnim i EU smjericama i primjerima dobrih praksi na ovom polju. Njena svrha je i da se, na osnovu različitih iskustava dobrih praksi, definiše najadekvatniji model koji bi se

u sljedećoj fazi projekta koristio kao polazište za procjenu kulturnog pejzaža prekograničnog područja Dubrovnika i Boke Kotorske.

Radionicu će voditi međunarodni konsultanti, Katri Lisitzin - Švedska, Biserka Bilušić-Dumbović - Hrvatska i Laurence Feveile - Francuska, koje imaju značajno iskustvo na polju procjene kulturnog pejzaža, a njenom radu će učestvovati 30 polaznika, po 15 iz Hrvatske i Crne Gore, koji djeluju na polju zaštite, planiranja i upravljanja prirodnim i kulturnom baštinom.

Z.K.



Dnevne novine juni 2013



# Mediji koji su pratili projekat u Crnoj Gori

## Lokalne radio stanice :

Radio Tivat,  
Radio Kotor,  
Radio Budva,  
Radio Dux,  
Radio Skala,  
Radio Jadran.

## TV

Radio-televizija Crne Gore,  
televizija Budva,  
Atlas televizija,  
televizija Vijesti,  
televizija Boka.

*Posebna polusatna  
Emisija o suhozidu TVCG*

## Pisani mediji

ND Vijesti,  
Danu,  
Pobjedi,  
Dnevnim novinama.

## Elektronski mediji

Portal Analitika,  
Boka News,  
Cafe Del Montenegro,  
Ingkomora.me.



The screenshot shows the website for Radio Tivat, featuring a navigation menu with categories like 'Početna', 'Turizam', 'Ekonomija', 'Društvo', 'Opština', 'Sport', 'Međunarodni Sport', 'NVO', 'Kultura', 'P...', 'Zanimljivosti', 'Ekologija', 'Obrazovanje', 'Zdravlje', 'Foto Priča', 'Antiki Fagot', 'Mali od kućine', and 'Programsk...'. The main content area displays a news article titled 'Baština- pokretač razvoja: Završna prezentacija aktivnosti za Vrmac'. The article text includes: 'Završna prezentacija aktivnosti na pilot području Vrmca, realizovanih u okviru IPA EU prekograničnog projekta projekta „Baština – pokretač razvoja“, biće održana u Tivtu, u multimedijalnoj sali zgrade Opštine, u četvrtak, 5 februara, sa početkom u 10 sati. a istog dana, u 19 sati, u Galeriji Ijetnjikovca Buča, biće otvorena izložba "Storm chasers", realizovana od strane partnera iz Dubrovnika.'

# Pojavljivanje u medijima u Hrvatskoj i Crnoj Gori

- 11.11.2014. DuList - Održan međunarodni simpozij o budućnosti UNESCO-ve baštine
- 08.11.2014. DuList - Otvorena izložba Željka Šoletića "Krajolik - pozornica života"
- 07.11.2014. Glas Grada - O budućnosti povijesnog urbanog krajolika Dubrovnika
- 06.11.2014. HRT Radio Dubrovnik - "Budućnost povijesnog urbanog krajolika Grada Dubrovnika" međunarodni simpozij
- 20.10.2014. HRT Radio Dubrovnik - Izložba Storm Chasers dubrovačkih autora
- 20.10.2014. www.edubrovnik.org - Otvorena izložba Storm Chasers-a
- 20.10.2014. DuList - Otvorena izložba Storm Chasersa!
- 20.10.2014. DUTV - Vijesti - Otvaranje "Storm Chasers" izložbe
- 17.10.2014. HRT Radio Dubrovnik - Zrcalo vremena
- 29.09.2014. Radio Tivat - Fantastičan ugođaj- koncert na Svetom Vidu
- 16.09.2014. Cafe Del Montenegro - Princ Nikola: Gornja Lastva je primje
- 11.08.2014. Radio Tivat - "Muzika u noći punog mjeseca" na Vrmcu oku
- 26.07.2014. Radio Tivat - Zvuci klasike uz prve zrake Sunca u Gornjoj La
- 18.07.2014. RTCG - Škrinja - Tehnika gradnje suhozida
- 16.06.2014. dubrovnikportal - Baština pokretač razvoja
- 15.06.2014. Radio Tivat - Počasni predsjednik evropskog Savjeta prost
- participaciji u Tivtu
- 13.06.2014. Dubrovački vjesnik - Baština pokretač razvoja
- 13.06.2014. www.DubrovnikTV.net - Baština - pokretač razvoja
- 21.05.2014. DuList - "Baština - pokretač razvoja"
- 06.06.2014. Vijesti.me - Regionu nedostaju majstori za zidanje međa: Bo
- 06.05.2014. DUTV - Vijesti
- 20.02.2014. DUTV - Vijesti
- 13.12.2013. HRT Radio Dubrovnik - Zrcalo vremena
- 27.11.2013. www.dnz.hr - Započela radionica u okviru projekta "Baština - pokretač razvoja"
- 27.11.2013. Najnovijevijesti.net - Započela radionica u okviru projekta "Baština - pokretač razvoja"
- 27.11.2013. DubrovnikPress.hr - Započela radionica u projektu "Baština - pokretač razvoja"
- 27.11.2013. PortalOko.hr - Radionica u projektu "Baština - pokretač razvoja"
- 15.10.2013. HRT Radio Dubrovnik - Radionica "Baština - pokretač razvoja u Dubrovniku"
- 27.11.2013. DubrovnikNet.hr - Započela radionica u projektu "Baština - pokretač razvoja"
- 06.10.2013. HRT Radio Dubrovnik - Međunarodna konferencija o baštini
- 23.09.2013. HRT Radio Dubrovnik - Nastavak projekta "Baština-pokretač razvoja"

.....



preko 50 pojavljivanja

## Des professionnels de l'urbanisme en visite

Dans le cadre de MP2013, une délégation de professionnels de l'urbanisme croates et monténégrins a visité la région. Marseille, le parc naturel régional de Camargue, Arles, le parc naturel des Alpilles, Aix, le Grand Site Sainte-Victoire ou le parc naturel régional du Luberon étaient au programme. Une étape était prévue à Puylobrier où la délégation a été reçue par le maire. Le développement de l'urbanisme dans la commune, la protection des zones agricoles et naturelles ont été les thèmes évoqués au cours de cette rencontre. La délégation a ensuite visité la cave

des vigneronns du Mont Sainte-Victoire. Pour l'architecte, urbaniste, paysagiste, Laurence Feuille qui faisait partie de la délégation : *"Le voyage d'études a été riche. Il a su allier les approches sensible et technique par l'intérêt des sites visités, la beauté des paysages et la connaissance des mesures de préservation des patrimoines culturels et naturels. Ce voyage a été aussi l'occasion de tisser des liens entre pays, créer des réseaux. Les peuples de la Méditerranée ont des problématiques à partager et des actions à imaginer ensemble. L'avenir est plein de promesses."* N.ES.



Une délégation de professionnels de l'urbanisme croates et monténégrins a fait une halte dans le village.

/ PHOTO N.ES.



*Bastina*  
pokretač razvoja

## Filmovi / video





**Bastina**  
pokretač razvoja

# Završna konferencija

## ZAVRŠNA KONFERENCIJA

**Bastina - pokretač razvoja**

Projekt u okviru Programa prekogranične suradnje između  
Hrvatske i Crne Gore, u sklopu Komponente Ij. Instrumenta  
predpristupne podrške EU (IPA)

Dubrovnik, 6. veljače 2015.



**Opći cilj projekta** je doprinos uspostavljanju suradnje između institucija za zaštitu prirodne i kulturne baštine u Hrvatskoj i Crnoj Gori, kroz zajedničke programe, edukaciju, prenošenje znanja i aktivnosti na podizanju razine svijesti.

**Specifični ciljevi projekta:** Unapređenje suradnje i umrežavanje zainteresiranih strana na polju zaštite, planiranja i upravljanja prirodnom i kulturnom baštinom, kroz zajedničke aktivnosti na primjeni novih metodologija, povećanje profesionalnog znanja, te povećanje svijesti građana o tome kako se baština može koristiti kao pokretač razvoja.



ZAVOD ZA PROSTORNO UREĐENJE  
DUBROVAČKO-NERETVANSKE ŽUPANIJE



**Gornja  
Lastva**

**DENE**A d.o.o.  
REGIONALNA RAZVOJNA AGENCIJA  
DUBROVAČKO-NERETVANSKE ŽUPANIJE



Croatia - Montenegro



This project is funded by EU

Hvala !



# Baština

pokretač razvoja



ZAVOD ZA PROSTORNO UREĐENJE  
DUBROVAČKO-NERETVANSKE ŽUPANIJE



Gornja  
Lastva

**DENE**A d.o.o.  
REGIONALNA RAZVOJNA AGENCIJA  
DUBROVAČKO-NERETVANSKE ŽUPANIJE



**XP**  
**EDITIO**

  
Cross-Border  
Programme  
Croatia - Montenegro



This project is funded by EU