

Smjernice za integralnu zaštitu ruralnih krajolika
i održivi razvoj turizma delte rijeke Neretve na
projektu CO-EVOLVE



PRILOG **2**

**Arhitektonski snimak pilot područja
(selo Vidonje)**

SMJERNICE ZA INTEGRALNU ZAŠTITU RURALNIH KRAJOLIKA I ODRŽIVI RAZVOJ TURIZMA DELTE RIJEKE NERETVE NA PROJEKTU CO-EVOLVE

-
- A. Prepoznavanje vrijednosti ruralnih krajolika doline Neretve
 - B. Smjernice za integralnu zaštitu i revitalizaciju ruralnih krajolika doline Neretve
 - C. Smjernice za održivi razvoj ruralnog turizma doline Neretve

Prilog 1: Katalog ruralnih naselja/zaselaka doline Neretve

Prilog 2: Arhitektonski snimak pilot područja (selo Vidonje)

Naručitelj:	Regionalna razvojna agencija Dubrovačko-neretvanske županije - DUNEA Branitelja Dubrovnika 41, 20000 Dubrovnik
Izrađivač:	APE d.o.o. za arhitekturu, planiranje i ostale poslovne djelatnosti, Ozaljska 61, 10 000 Zagreb
Broj ugovora:	08-2019.
Projekt:	SMJERNICE ZA INTEGRALNU ZAŠTITU RURALNIH KRAJOLIKA I ODRŽIVI RAZVOJ TURIZMA DELTE RIJEKE NERETVE NA PROJEKTU CO-EVOLVE
Dio elaborata:	Prilog 2 Arhitektonski snimak pilot područja (selo Vidonje)
Voditelji izrade studije:	Nikša Božić, dipl.ing.arh. Sandra Jakopec, dipl.ing.arh.
Stručni tim:	Nikša Božić, dipl.ing.arh. Sandra Jakopec, dipl.ing.arh. Marijana Zlodre, mag.ing.arch. Mirela Čordaš, dipl.ing.arh. Ivana Pancirov, dipl.ing.arh. Vlatka Žunec, mag.ing.arch. Jurica Zovkić, stud.arh.
Koordinator od strane naručitelja:	Ivana Prce, mag.medior.publ.
Stručna suradnja i stručna koordinacija za naručitelja:	Zavod za prostorno uređenje Dubrovačko-neretvanske županije: mr.sc. Marina Oreb, dipl.ing.arh., Barbara Savin, dipl.ing.arh., Stjepko Kovačić, dipl.ing.građ., Silvana Taslaman, ing.građ., Hrvoje Glavor, mag.ing.menag. u pom., Sanja Šaut, građ.tehn., Daniel Jokić, mag.geogr., Nikola Karaman, mag.bio. et oek.mar., Ivan Lukačević-Verenac, pristup.comp., Iva Knego, mag.ing.arch.
Izrada geodetskog snimka sela Vidonje:	IVIĆ JEDAN KROZ JEDAN d.o.o. za geodetsko katastarske usluge, Metković
Odgovorna osoba izrađivača:	Sandra Jakopec, dipl.ing.arh.
	Zagreb, 2019.

Sadržaj

1. Uvod i metodologija rada	1
2. Osnovni podaci i prostorna organizacija sela Vidonje	3
3. Graditeljski elementi	6
4. Arhitektonski snimak sela Vidonje	15
1. Preklop katastarske podloge i geodetskog snimka	M1:2.000
2. Geodetski snimak s oznakama detaljnijih segmenata	M1:2000
3. Pregledni geodetski snimak	M1:1000
4. Segment A – geodetski snimak	M1:500
5. Građevina br. 1. – arhitektonski snimak	M1:100
6. Segment B – geodetski snimak	M1:500
7. Građevine 2-3 – arhitektonski snimak	M1:100
8. Građevine 4-7 – arhitektonski snimak	M1:100
9. Građevina 8 – arhitektonski snimak	M1:100
10. Segment C – geodetski snimak	M1:500
11. Građevina 22 – arhitektonski snimak	M1:100
12. Segment D – geodetski snimak	M1:500
13. Građevina 24 – arhitektonski snimak	M1:100
14. Građevine 25-26 – arhitektonski snimak	M1:100
15. Građevine 27-31 – arhitektonski snimak	M1:100
16. Građevina 32 – arhitektonski snimak	M1:100
17. Građevine 33-35 – arhitektonski snimak	M1:100
18. Građevine 40-41 – arhitektonski snimak	M1:100
19. Građevina 42 – arhitektonski snimak	M1:100
20. Građevine 46-47 – arhitektonski snimak	M1:100
21. Segment E – geodetski snimak	M1:500
22. Građevina 53 – arhitektonski snimak interijera	M1:100
23. Građevine 51-54 – arhitektonski snimak pročelja	M1:100
24. Građevine 55-56 – arhitektonski snimak interijera	M1:100
25. Građevine 55-56 – arhitektonski snimak pročelja	M1:100
26. Građevine 58-59 – arhitektonski snimak interijera	M1:100
27. Građevine 58-59 – arhitektonski snimak pročelja	M1:100
28. Građevine 61-62 – arhitektonski snimak interijera	M1:100
29. Građevine 61-62 – arhitektonski snimak pročelja	M1:100
30. Građevina 64 – arhitektonski snimak	M1:100
31. Građevina 65 – arhitektonski snimak interijera	M1:100
32. Građevina 65 – arhitektonski snimak pročelja	M1:100
33. Segment F – geodetski snimak	M1:500
34. Građevina 66 – arhitektonski snimak interijera *	M1:100
35. Građevina 66 – arhitektonski snimak pročelja *	M1:100
36. Segment G – geodetski snimak	M1:500
37. Građevina 67 – arhitektonski snimak	M1:100

Napomena: ruševine su numerirane na geodetskom snimku, međutim nisu arhitektonski snimane. Stoga se u slijedu numeracije građevina koje su arhitektonski snimljene ne pojavljuju svi brojevi.

** Arhitektonski snimak škole (listovi 34, 35) izradila je tvrtka DELTA plan iz Metkovića.*

1. UVOD I METODOLOGIJA RADA

Arhitektonski snimak sela Vidonje (Općina Zažablje) izrađen je u sklopu projekta CO-EVOLVE. Cilj projekta CO-EVOLVE je podizanje svijesti, analiza i promicanje suradnje različitih ljudskih aktivnosti i prirodnih sustava u obalnim područjima s visokom stopom turizma i/ili visokim turističkim potencijalom, koji se suočavaju s učincima klimatskih promjena, tj. poboljšati održiv razvoj politika za učinkovitiju valorizaciju prirodnih resursa i kulturne baštine u obalnim i priobalnim područjima, kao održiv i odgovoran turizam na Mediteranu.

Regionalna razvojna agencija Dubrovačko-neretvanske županije DUNEA, kao partner na projektu, provodi projektne aktivnosti za područje Dubrovačko-neretvanske županije.

U okviru provedbe projekta CO-EVOLVE izrađuju se **Smjernice za integralnu zaštitu ruralnih krajolika i održivi razvoj turizma delte rijeke Neretve** koje kao stručni izrađivač izrađuje tvrtka APE d.o.o. iz Zagreba.

Stručnu potporu u ovom poslu osigurao je Zavod za prostorno uređenje Dubrovačko-neretvanske županije (ZZPUDNŽ).

Po završetku zadatka smjernice će u sebi sadržavati elaborirane podatke o ruralnim naseljima delte rijeke Neretve kao što su: detaljna analiza i katalog krajolika, sela, zaseoka i građevina; valorizaciju, arhitektonske snimke, osvrte i analize te planerske smjernice za revitalizaciju pojedinih područja i struktura.

Arhitektonski snimak sela Vidonje izrađen je u sklopu druge faze rada na projektu.

Cilj druge faze bio je:

- odabir sela/zaselka kao pilot područja radi detaljne analize naselja, a sukladno prethodnom dogovoru sa ZZPUDNŽ.
- moderiranje radionice arhitektonskog snimanja odabranog naselja/sela/zaselka s kompetentnim sudionicima. Tijekom iste planirano je izvršiti sljedeće:
 - izrada arhitektonskog snimka svih građevina odabrane strukture (cca 20 građevina) s uklapanjem u topografsko – katastarsku podlogu;
 - snimanje arhitektonskih detalja građevina (prozori, vrata, dovratnici, načini zidanja, pokrova, popločenja, elemenata javnih površina, itd.);
 - fotodokumentacija (prilog snimcima arhitekture svih objekata i koja je dokumentacija svim objektima).

Odabir sela

Tijekom prve faze rada na projektu obavljen je terenski obilazak cijelog područja doline Neretve te je provedena analiza naselja, prostornih struktura, prostorne organizacije i slike naselja za 203 naselja (zaseoka) doline Neretve. Izvršena je identifikacija veza/odnosa između krajobraza i njegovih sastavnica, prepoznavanje povijesnih i postojećih mreža sustava unutar krajolika samog i njegovog šireg područja (kulturnih, funkcionalnih i vizualnih relacija) te identifikacija resursa i konflikata u prostoru.

Izrađen je katalog ruralnih krajolika i katalog ruralnih naselja/zaselaka/grupacija u krajoliku Neretve s valorizacijom.

Detaljni obilazak terena obavljen je od 5. do 9. svibnja (dva tima), te od 25. do 27. lipnja 2019. godine.

Nakon terenskog obilaska i valorizacije naselja u dogovoru sa ZZPUDNŽ izabrano je naselje za pilot područje – selo Vidonje u Općini Zažablje.

Razlozi za odabir sela Vidonje su:

- relativno očuvana struktura ruralnog naselja,
- zanimljiv odnos prema krajoliku i malom plodnom krškom tlu,
- naselje je uglavnom napušteno tijekom 20. stoljeća, dakle slijedi tipični obrazac naselja brdskog krajolika delte Neretve u kojem su naselja brdskog dijela gubila stanovnike koji su se preseljavali u naselja na rubu plodne doline te u veće centre u dolini Neretve,
- naselje je relativno veliko, bilo je sjedište župe, ima dvije crkve, jednu kapelu u naselju te napuštenu staru zgradu nekadašnje škole,
- naselje je lako prometno dostupno, postoji asfaltirani put,
- iako se većina kuća koristi samo povremeno, bilo je moguće organizirati dolazak većine vlasnika/korisnika kako bi se omogućilo arhitektonsko snimanje unutrašnjosti građevina.

Geodetski snimak

Katastarska podloga za selo Vidonje nije ažurirana i ne odražava pravo stanje na terenu. Stoga je za potrebe arhitektonskog snimanja prethodno trebalo napraviti točnu geodetsku podlogu.

Geodetski snimak naselja Vidonje obavio je geodetski ured Ivić jedan kroz jedan d.o.o. iz Metkovića.

Geodetsko snimanje na terenu u više navrata izvršeno je u razdoblju od 15. do 30. lipnja 2019. godine. Dodatni snimci obavljeni su tijekom srpnja.

Arhitektonsko snimanje

Kao pripremu za arhitektonsko snimanje 26. lipnja 2019. obavljen je detaljni obilazak terena i fotodokumentacija svih građevina u selu (Nikša Božić i Marijana Zlodre).

Detaljno arhitektonsko snimanje provedeno je od 1. do 3. srpnja 2019. Snimanje na terenu proveli su Ivana Pancirov, dipl.ing.arh., Marijana Zlodre, mag.ing.arch. te Jurica Zovkić, student arhitekture.

Radionica arhitektonskog snimanja

Radionica arhitektonskog snimanja organizirana je u Mliništu i Vidonjama 12. srpnja 2019. godine. Radionicu su moderirali Nikša Božić, dipl.ing.arh. i Marijana Zlodre, mag.ing.arch.. U izradi arhitektonskog snimka sudjelovao je i Jurica Zovkić, student arhitekture.

Na radionici su sudjelovali predstavnici Regionalne razvojne agencije Dubrovačko-neretvanske županije DUNEA, Zavoda za prostorno uređenje Dubrovačko-neretvanske županije, Općine Zažablje te lokalni stanovnici, vlasnici i korisnici prostora u Vidonjama.

Izrada arhitektonskog snimka

Na geodetskom snimku prikazano je 70 građevina, međutim neke od njih su ruševine koje su samo prikazane na geodetskom snimku i nisu detaljno arhitektonski snimane.

Ukupno je arhitektonski snimljeno 41 građevina. Po obavljenom arhitektonskom snimanju i održanoj radionici arhitektonskog snimanja izrađeni su tehnički nacrti arhitektonskog snimka u mjerilu 1:100. Uz arhitektonski snimak, za svaku građevinu je prikazana i fotodokumentacija.

Zbog činjenice da se većina kuća u selu ne koristi stalno i zbog bujne vegetacije, nije bio omogućen pristup do svih pročelja svih građevina. Pojedina su pročelja rekonstruirana na osnovu geodetskog snimka što je navedeno na arhitektonskim nacrtima.

Snimci interijera izrađeni su za građevine do kojih se moglo pristupiti odnosno čiji vlasnici ili korisnici su sudjelovali na radionici arhitektonskog snimanja. Ukupno je snimljeno 8 interijera građevina.

2. OSNOVNI PODACI I PROSTORNA ORGANIZACIJA SELA VIDONJE

Selo Vidonje smješteno je u Općini Zažablje, na rubu malog krškog polja na južnim obroncima Male Žabe. Ima zanimljivu strukturu kuća koje su grupirane u nekoliko skupina. Kuće su skromnih gabarita, kamene, većinom povezane u nizove koji organski koriste pad terena kako bi se formirala mala obiteljska dvorišta i drugi međuprostori.

Motiv za naseljavanje nekog područja u povijesti uglavnom je bila gospodarska osnova: plodna zemlja za poljoprivredu te zemlja za ispašu. I selo Vidonje slijedi tradicionalni obrazac naseljavanja, a to je izgradnja naselja na rubu plodnog polja na način da se ne zauzima plodna zemlja već se gradi na prvim slojnicama.



Smještaj sela Vidonje u krajoliku (slika preuzeta s internetske stranice Općine Zažablje)



Smještaj sela Vidonje u krajoliku

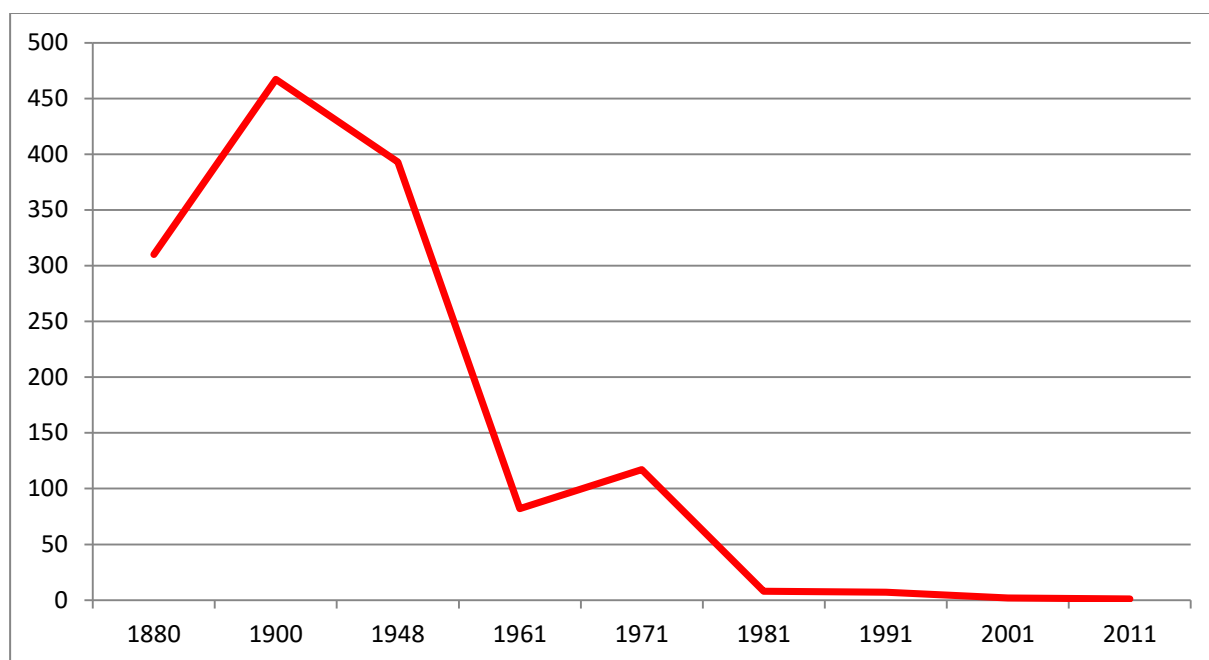


Shema prostorne organizacije sela

Vidonje je bilo nekadašnje glavno naselje na području današnje Općine Zažablje, sjedište istoimene župe. Oko 1900. godine zabilježeno je preko 460 stanovnika u naselju, pri čemu treba imati na umu da se taj podatak odnosi na cijelo statističko naselje Vidonje kojemu pripadaju i zaseoci Goračići, Ružin Do, Galovići i drugi. Poslije Drugog svjetskog rata brdska su sela područja Vidonja opustjela, a stanovnici su se preselili u nova naselja uz cestu na rubu doline. Na zadnjem popisu stanovništva u cijelom naselju zabilježen je samo jedan stalni stanovnik, ali većina kuća se povremeno koristi te je relativno dobro očuvana.

Broj stanovnika naselja Vidonje:

	1880.	1900.	1948.	1961.	1971.	1981.	1991.	2001.	2011.
Vidonje	310	467	393	82	117	8	7	2	1



Kretanje broja stanovnika naselja Vidonje

Tradicionalna gospodarska osnova bilo je stočarstvo te poljoprivreda. I danas se u okolici sela mogu vidjeti ovce i goveda na ispaši, iako je to svedeno na svega nekoliko tradicionalnih pastira.



Ostaci tradicionalne gospodarske osnove u okolici sela Vidonje

3. GRADITELJSKI ELEMENTI

Graditeljski elementi koje nalazimo u selu tradicionalni su elementi koje nalazimo i u drugim selima doline Neretve. Radi se uglavnom skromnom tradicionalnom graditeljstvu gdje konstrukcijska rješenja proizlaze iz lokalnih znanja. Graditeljska umijeća razvijali su samouki majstori, a gradilo se s lokalnim materijalima i u skladu s ekonomskim i tehnološkim mogućnostima. Tradicijsko graditeljstvo počiva na prirodnim resursima određenoga područja.

Kuće su formirane u grupe koje proizlaze iz srodničkih skupina. Radi se o malim volumenima građevina, oblika izduženog pravokutnika, prizemnice ili katnice. Kuće se ponekad nižu u nizove koji formiraju poluprivatne otvorene prostore. Ograda u naselju nema, osim u situacijama kada su iste potrebne zbog funkcionalnih razloga (podzid, gospodarsko dvorište za stoku).




Primjeri tradicionalnog graditeljstva u selu Vidonje

Najvažniji materijal za gradnju je **kamen**. Za stambene ga se kuće nastojalo bolje obraditi, dok je za gospodarske i pomoćne građevine obrada bila jednostavnija. Zidovi su zidani u vapnenom mortu s ispunom od sitnijih komada kamena u sredini. Sporedne građevine zidane su bez veziva. Uporaba drva svedena je samo na najnužnije, a to su stropna i krovna konstrukcija, podovi, unutarnje stubbe koje vode na tavan i sl.



Primjeri tradicionalnog graditeljstva u selu Vidonje

Građevno stanje građevina varira od dobrog do ruševina. Brojne su napuštene građevine koje su pretvorene u ruševine, obrasle vegetacijom.



Ruševine starih kamenih kuća u selu.

Krovišta su po formi u pravilu dvostrešna (dvoslivna). Poluskošenja (na zabatnim stranama) se ne pojavljuju.



Tradicionalna dvostrešna krovišta

Krovni pokrov koji nalazimo u selu je uglavnom od crijepa. Na nekoliko kuća nalazimo i pokrov kupom kanalicom. Na kapeli sv. Liberana nalazimo pokrov kamenim pločama, složene u dijagonalne redove što je tipično za dubrovačko primorje (za razliku od horizontalnih redova što je uglavnom češći princip na Sredozemlju).



Krovni pokrovi: gore crijep, dolje kupa kanalice i kamene ploče (na kapeli sv. Liberana)

Glavna kućna prostorija bila je prostorija s vatrom, tj. ognjištem (kominom). Ona se pojavljuje kao prizemnica smještena uz katnicu radi lakše komunikacije. Dim s ognjišta ispušta se kroz podignuti dio na krovu.



Prostorija s ognjištem i podignuti dio krova za odvod dima

U kućama koje danas zatičemo u selo pojavljuje se noviji **komin**, smješten prema jednome kraju (zidu) ili kutu. Komin i dalje ostaje središte obiteljskog okupljanja.



Ognjišta (komini)

Prozori se pojavljuju kao mali otvori, pravokutnog oblika, vertikalno postavljeni. Vrata su najčešće drvena, s horizontalnim ukladama.



Prozori

Interijeri građevina su skromni. Zbog činjenice da se kuće samo povremeno koriste teško je na temelju današnjeg stanja izvesti zaključke o uređenju i opremi unutrašnjih prostora te organizaciji života.



Interijeri građevina

Uređenje vanjskih prostora slijedi tradicionalne obrasce organizacije sela na Mediteranu. Seoski ambijent jest kameni ambijent s kamenim zidovima i podzidima, kamenim podovima i kamenim klupama. Organizacija kuća je takva da se puno boravi na otvorenom pri čemu dolazi do gradacije i prožimanja poluprivatnih i javnih prostora. Ograda nema. Blaga klima omogućuje bar pola godine život na otvorenom. U dvorištima se često pojavljuju stabla radi hlada, ugođaja i oplemenjivanja prostora za život na otvorenom.



Vanjski prostori

Suvremene gradnje ima malo i ona je za sada ograničena na nekoliko zahvata u prostoru. Vanjskim gabaritima nove građevine uglavnom se uklapaju u okolni ambijent ali novom gradnjom se unose novi materijali i novi elementi prostorne organizacije.



Primjeri nove gradnje u selu

Selo Vidonje nema osnovnu **infrastrukturu** – nema ni električne energije ni vodoopskrbe. Na pojedinim građevinama korisnici stavljaju solarne panele, a javljaju se i oluci kojima se s krovova skuplja kišnica i odvodi u spremnike uz kuće.



Lijevo: solarni paneli, desno: sakupljanje kišnice s krova

Javne građevine

Na dominantnoj poziciji na ulazu u selo nalazi se kapela Svetog Liberana. S ovog prostora pruža se lijepi pogled na neretvansku dolinu. Kapela je sagrađena 1861. godine od klesanog kamena, presvođena je i pokrivena kamenim pločama.



Kapela sv. Liberana i pogledi na neretvansku dolinu

Istočno od naselja je stara župna crkva Svetog Ivana Krstitelja sagrađena za turske vladavine 1616. godine, o čemu govori ploča-stećak kod pobočnih vrata. Crkva je jednobrodna romanička građevina, presvođena. Proširena je i pregrađena 1959. godine. Uz crkvu je mjesno groblje.



Crkva sv. Ivana Krstitelja



U naselju je i kapela Uznesenja Marijina kod stare župne kuće, sagrađena 1904. godine i korištena do 1952. godine dok su župnici još stanovali u Vidonjama. Kasnije je župni ured preseljen u Mlinište, ali župa je još sačuvala stari naziv.

Kapela Uznesenja Marijina

Istočno od naselja nalazi se i napuštena zgrada stare škole. Općina Zažablje dobila je u vlasništvo navedenu zgradu i trenutno je u tijeku izrada projektne dokumentacije kojom se škola planira obnoviti. U zgradi bi trebao biti smješten istraživački centar za speleološke nalaze koji se nalaze blizu sela.



Zgrada stare škole

Selo Vidonje nije pod formalnom konzervatorskom zaštitom Ministarstva kulture temeljem Zakona o zaštiti i očuvanju kulturnih dobara. U Registar kulturnih dobara RH upisano je zaštićeno (nematerijalno) kulturno dobro **Govor i toponimija sela Vidonje** (oznaka dobra: Z-3483). U obrazloženju zaštite navodi se:

Govor sela Vidonje svjedoči o rijetkom govoru važnom za razumijevanje suvremenog hrvatskog jezika, dok toponimija dodatno svjedoči o migracijama na tom prostoru važnim za razumijevanje hrvatske povijesti. Vidonjski govor pripada novoštokavskim ijekavskim govorima, koji su među Hrvatima vrlo rijetki, pa je proučavanje ovoga mjesnoga govora vrlo bitno za shvaćanje stanja u suvremenome standardnom hrvatskom jeziku, osobito naglasnoga sustava koji je vrlo zanimljiv slavistima. Proučavanjem vidonjske antroponimije toponimije posredno je moguće utvrditi smjerove migracija mjesnoga pučanstva iz Donje Hercegovine i Zažablja, mikroprostora koje se u jednome trenutku našlo podijeljeno između triju država: Mletačke Republike, Dubrovačke Republike i Turskog Carstva, te prožimanja različitih jezičnih sustava.

Prostornim planom Dubrovačko-neretvanske županije evidentirana su sljedeća kulturna dobra u Vidonjama:

- Kapela sv. Liberana
- Stara župna crkva sv. Ivana Krstitelja sa starim grobljem
- Kapela Gospina uznesenja na Vidonjama
- Škola na Vidonjama

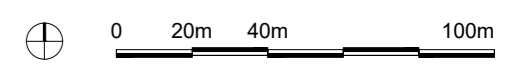
Evidentiran je i niz gomila iz ilirskog razdoblja koje se nalaze u krajoliku oko naselja.

4. ARHITEKTONSKI SNIMAK SELA VIDONJE

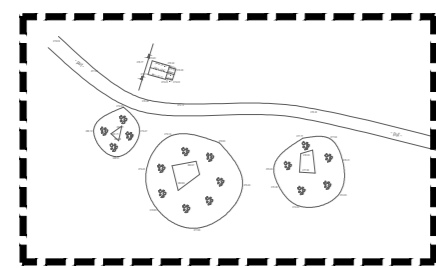
1.	Preklop katastarske podloge i geodetskog snimka	M1:2.000
2.	Geodetski snimak s oznakama detaljnijih segmenata	M1:2000
3.	Pregledni geodetski snimak	M1:1000
4.	Segment A – geodetski snimak	M1:500
5.	Građevina br. 1. – arhitektonski snimak	M1:100
6.	Segment B – geodetski snimak	M1:500
7.	Građevine 2-3 – arhitektonski snimak	M1:100
8.	Građevine 4-7 – arhitektonski snimak	M1:100
9.	Građevina 8 – arhitektonski snimak	M1:100
10.	Segment C – geodetski snimak	M1:500
11.	Građevina 22 – arhitektonski snimak	M1:100
12.	Segment D – geodetski snimak	M1:500
13.	Građevina 24 – arhitektonski snimak	M1:100
14.	Građevine 25-26 – arhitektonski snimak	M1:100
15.	Građevine 27-31 – arhitektonski snimak	M1:100
16.	Građevina 32 – arhitektonski snimak	M1:100
17.	Građevine 33-35 – arhitektonski snimak	M1:100
18.	Građevine 40-41 – arhitektonski snimak	M1:100
19.	Građevina 42 – arhitektonski snimak	M1:100
20.	Građevine 46-47 – arhitektonski snimak	M1:100
21.	Segment E – geodetski snimak	M1:500
22.	Građevina 53 – arhitektonski snimak interijera	M1:100
23.	Građevine 51-54 – arhitektonski snimak pročelja	M1:100
24.	Građevine 55-56 – arhitektonski snimak interijera	M1:100
25.	Građevine 55-56 – arhitektonski snimak pročelja	M1:100
26.	Građevine 58-59 – arhitektonski snimak interijera	M1:100
27.	Građevine 58-59 – arhitektonski snimak pročelja	M1:100
28.	Građevine 61-62 – arhitektonski snimak interijera	M1:100
29.	Građevine 61-62 – arhitektonski snimak pročelja	M1:100
30.	Građevina 64 – arhitektonski snimak	M1:100
31.	Građevina 65 – arhitektonski snimak interijera	M1:100
32.	Građevina 65 – arhitektonski snimak pročelja	M1:100
33.	Segment F – geodetski snimak	M1:500
34.	Građevina 66 – arhitektonski snimak interijera *	M1:100
35.	Građevina 66 – arhitektonski snimak pročelja *	M1:100
36.	Segment G – geodetski snimak	M1:500
37.	Građevina 67 – arhitektonski snimak	M1:100

Napomena: ruševine su numerirane na geodetskom snimku, međutim nisu arhitektonski snimane. Stoga se u slijedu numeracije građevina koje su arhitektonski snimljene ne pojavljuju svi brojevi.

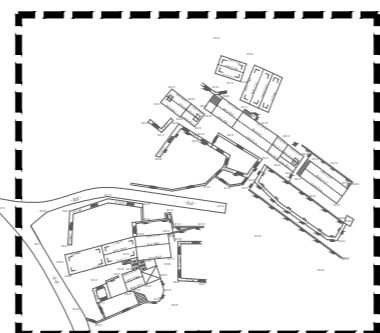
* Arhitektonski snimak škole (listovi 34, 35) izradila je tvrtka DELTA plan iz Metkovića.



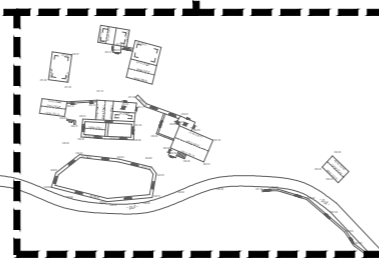
APE <small>APE d.o.o. Orlovačka 61 10000 Zagreb</small>		ARHITEKTONSKI SNIMAK POSTOJEĆEG STANJA		KATASTARSKA PODLOGA I GEODETSKI SNIMAK	
		NARUČITELJ: NAZIV: REGIONALNA RAZVOJNA AGENCIJA DNŽ - DUNEĀ ADRESA: BRANITELJA DUBROVNIKA 41 GRAD: DUBROVNIK OBUHVAĆ ZAHVATA: ZAHVAT: ARHITEKTONSKI SNIMAK POSTOJEĆEG STANJA LOKACIJA: SELO VIDONJE OPĆINA: ZAŽABLJE	K.Č.: *1 i dr. PROJEKTANTI: SANDRA JAKOPEC, dipl.ing.arch. NIKŠA BOŽIĆ, dipl.ing.arch. MARIJANA ZLOĐRE, mag.ing.arch. MIRELA ČORDAŠ, dipl.ing.arch. IVANA PANCIROV, dipl.ing.arch. VLATKA ŽUNEĆ, mag.ing.arch.	K.O.: VIDONJE TD: 04/19 DATUM: 6.2019. MJERILO: 1:2000 LIST BR.: 1 SURADNIK: JURICA ZOVKIĆ, stud.arch.	



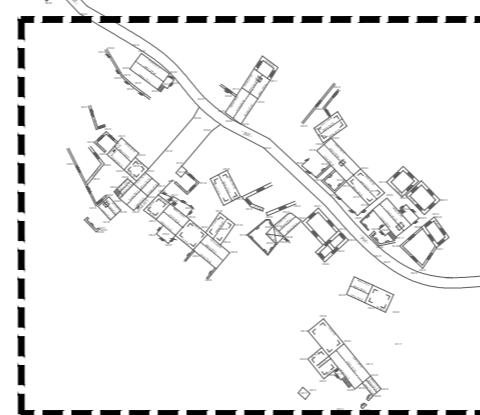
A
GRADEVINA BR. 1



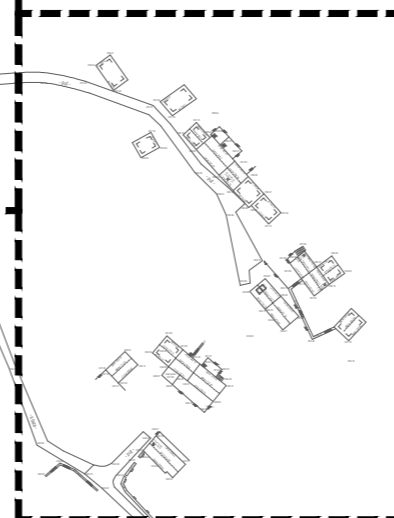
B
GRADEVINE BR. 2 - 15



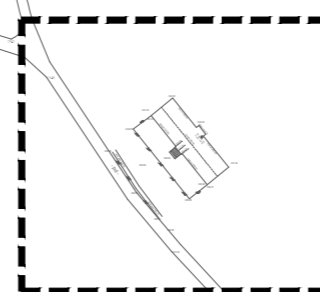
C
GRADEVINE BR. 16 - 23



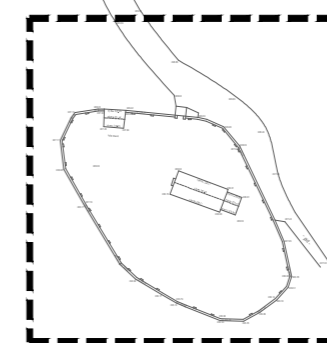
D
GRADEVINE BR. 24 - 47



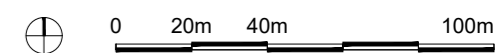
E
GRADEVINE BR. 48 - 65



F
GRADEVINA BR. 66



G
GRADEVINA BR. 67



APE

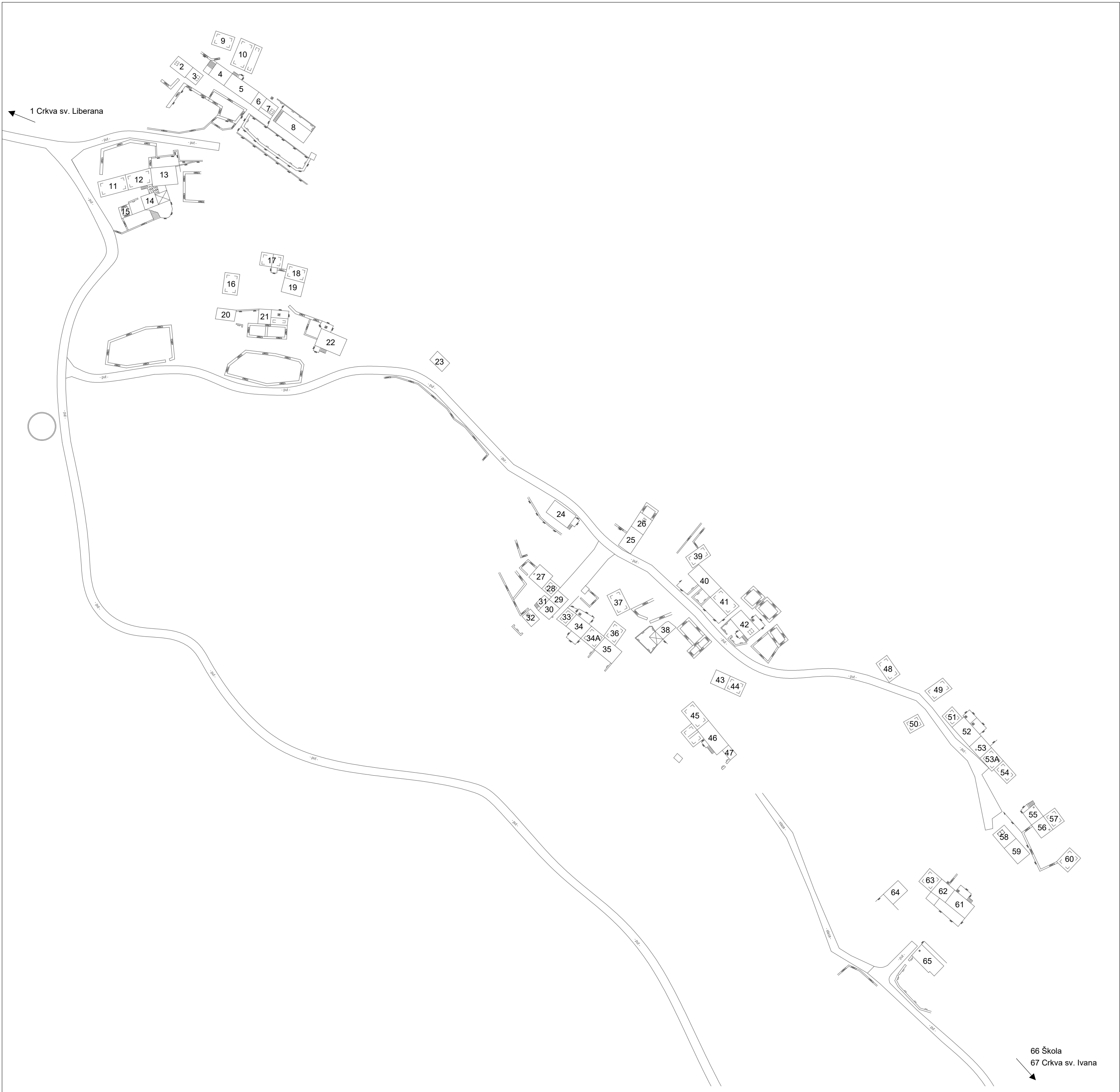
APE d.o.o.
Orlovačka 61
10000 Zagreb

ARHITEKTONSKI SNIMAK POSTOJEĆEG STANJA

GEODETSKI SNIMAK

NARUČITELJ:	
NAZIV:	REGIONALNA RAZVOJNA AGENCIJA DNŽ - DUNEĀ
ADRESA:	BRANITELJA DUBROVNIKA 41
GRAD:	DUBROVNIK
OBUHVAĆ ZAHVATA:	
ZAHVAT:	ARHITEKTONSKI SNIMAK POSTOJEĆEG STANJA
LOKACIJA:	SELO VIDONJE
OPĆINA:	ZAŽABLJE

K.Č.:	*1 dr.	K.O.:	VIDONJE	TD:	04/19	DATUM:	6.2019.	MJERILO:	1:2000	LIST BR.:	2
PROJEKTANTI:	SANDRA JAKOPEC, dipl.ing.arch.										
	NIKŠA BOŽIĆ, dipl.ing.arch.										
	MARIJANA ZLODRE, mag.ing.arch.										
	MIRELA ČORDAŠ, dipl.ing.arch.										
	IVANA PANCIROV, dipl.ing.arch.										
	VLATKA ŽUNEC, mag.ing.arch.										
SURADNIK:	JURICA ZOVKIĆ, stud.arch.										

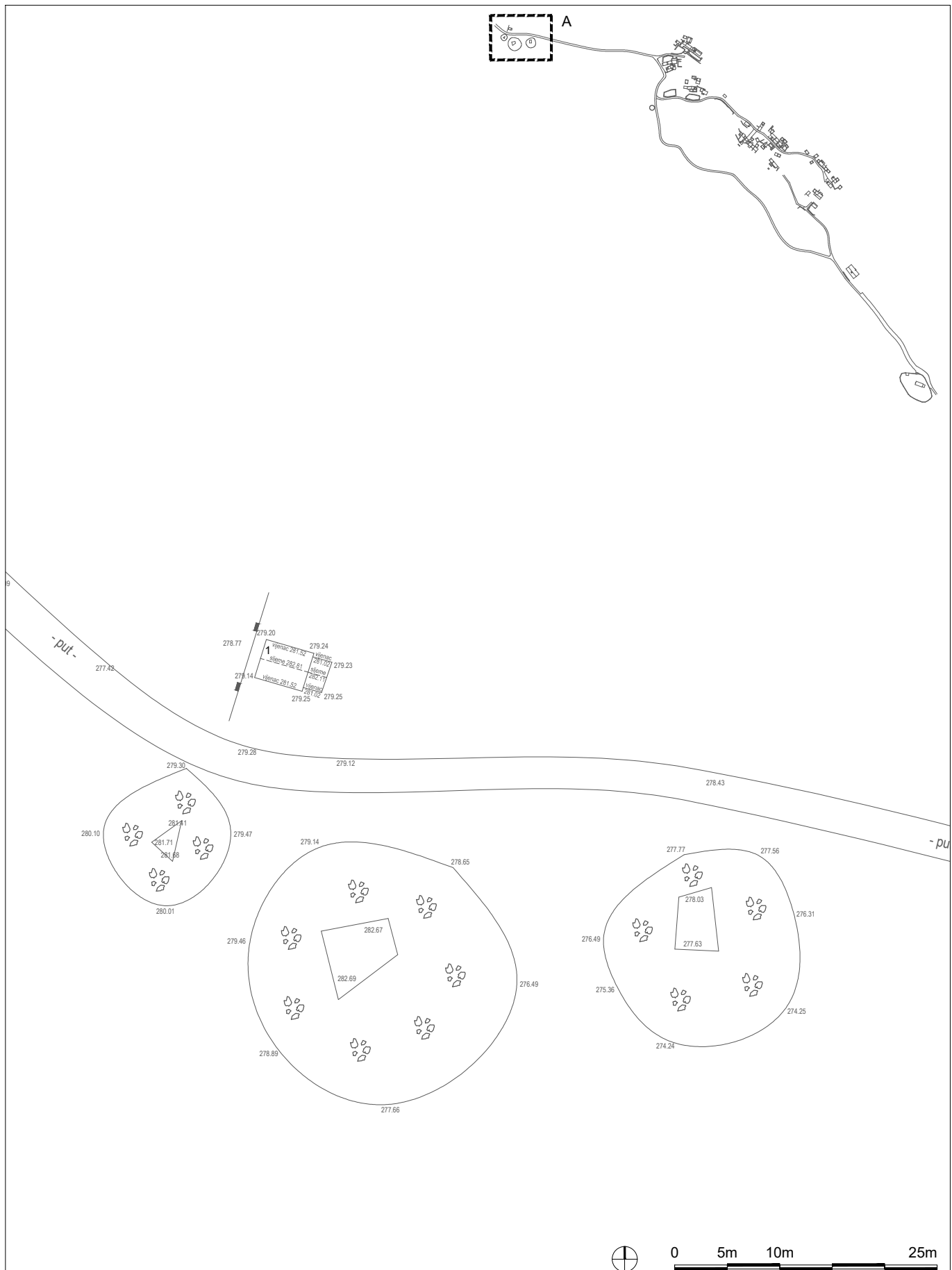


APE APE d.o.o.
Ozaljska 61
10000 Zagreb

ARHITEKTONSKI SNIMAK POSTOJEĆEG STANJA
GEODETSKI SNIMAK SELA VIDONJE

NARUČITELJ:	
NAZIV:	REGIONALNA RAZVOJNA AGENCIJA DNŽ - DUNEVA
ADRESA:	BRANITELJA DUBROVNIKA 41
GRAD:	DUBROVNIK
OBUHVAĆ ZAHVATA:	
ZAHVAT:	ARHITEKTONSKI SNIMAK POSTOJEĆEG STANJA
LOKACIJA:	SELO VIDONJE
OPĆINA:	ZAJAHLJE

K.Č.:	*1 i dr.	K.O.:	VIDONJE	TD:	04/19	DATUM:	6.2019.	MJERILO:	1:1000	LIST BR.:	3
PROJEKTANTI:	SANDRA JAKOPEC, dipl.ing.arch.										
	NIKŠA BOŽIĆ, dipl.ing.arch.										
	MARIJANA ZLODRE, mag.ing.arch.										
	MIRELA ČORDAŠ, dipl.ing.arch.										
	IVANA PANCIROV, dipl.ing.arch.										
	VLATKA ŽUNEC, mag.ing.arch.										
SURADNIK:	JURICA ZOVKIĆ, stud.arch.										



APE

APE d.o.o.
Ozaljska 61
10000 Zagreb

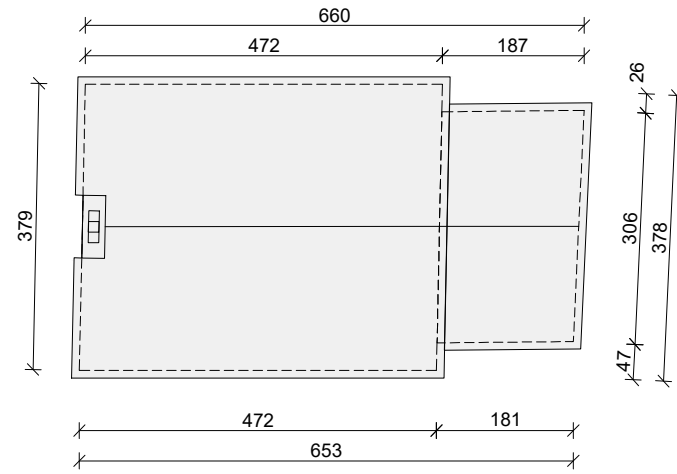
ARHITEKTONSKI SNIMAK POSTOJEĆEG STANJA

SEGMENT A - geodetski snimak

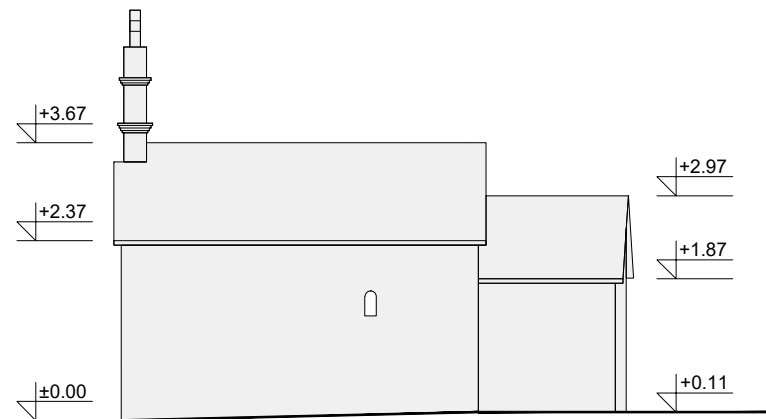
NARUČITELJ:	
NAZIV:	REGIONALNA RAZVOJNA AGENCIJA DNŽ - DUNEA
ADRESA:	BRANITELJA DUBROVNIKA 41
GRAD:	DUBROVNIK
OBUHVAT ZAHVATA:	
ZAHVAT:	ARHITEKTONSKI SNIMAK POSTOJEĆEG STANJA
LOKACIJA:	SELO VIDONJE
OPĆINA:	ZAŽABLJE

K.Č.:	*1 i dr.	K.O.:	VIDONJE	TD:	04/19	DATUM:	6.2019.	MJERILO:	1:500	LIST BR.:	4
PROJEKTANTI:	SANDRA JAKOPEC, dipl.ing.arh.										
	NIKŠA BOŽIĆ, dipl.ing.arh.										
	MARIJANA ZLODRE, mag.ing.arch.										
	MIRELA ČORDAŠ, dipl.ing.arh.										
	IVANA PANCIROV, dipl.ing.arh.										
	VLATKA ŽUNEC, mag.ing.arch.										
SURADNIK:	JURICA ZOVKIĆ, stud.arh.										

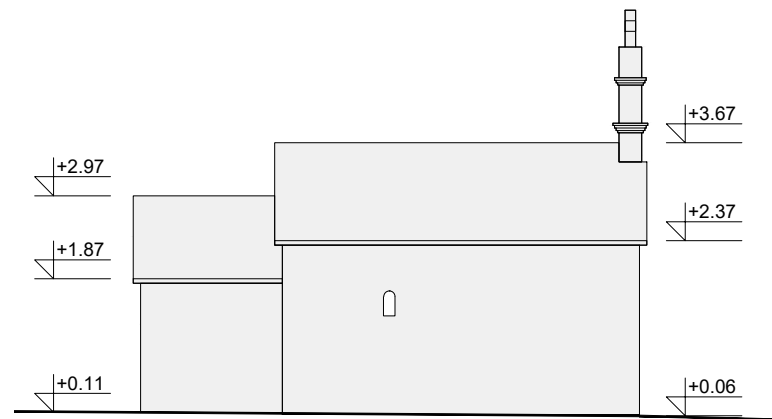
NAPOMENA:
 * Pročelje djelomično ili u potpunosti nepristupačno, osnovni gabariti rekonstruirani na temelju geodetskog snimka.



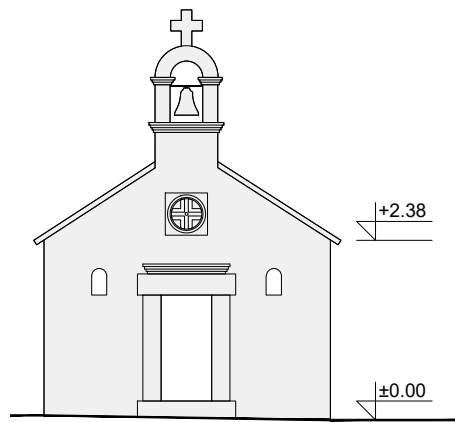
TLOCRT KROVA



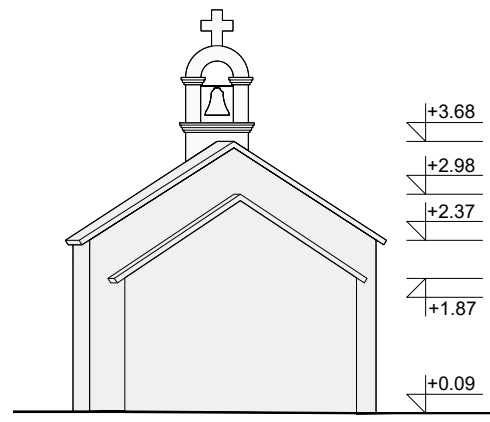
JUGOZAPADNO PROČELJE



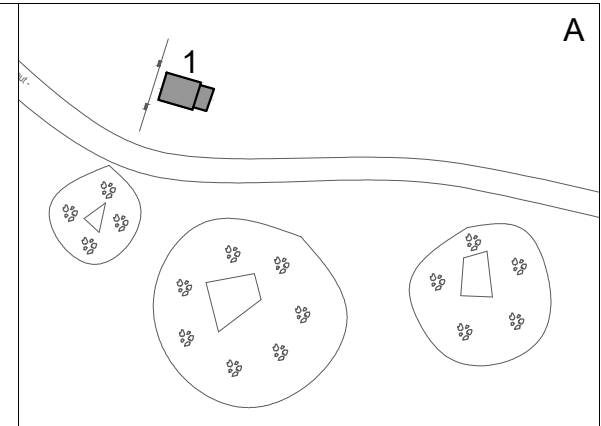
SJEVEROISTOČNO PROČELJE



SJEVEROZAPADNO PROČELJE



JUGOISTOČNO PROČELJE



FOTOGRAFIJE



APS +279,14 = REL ±0,00



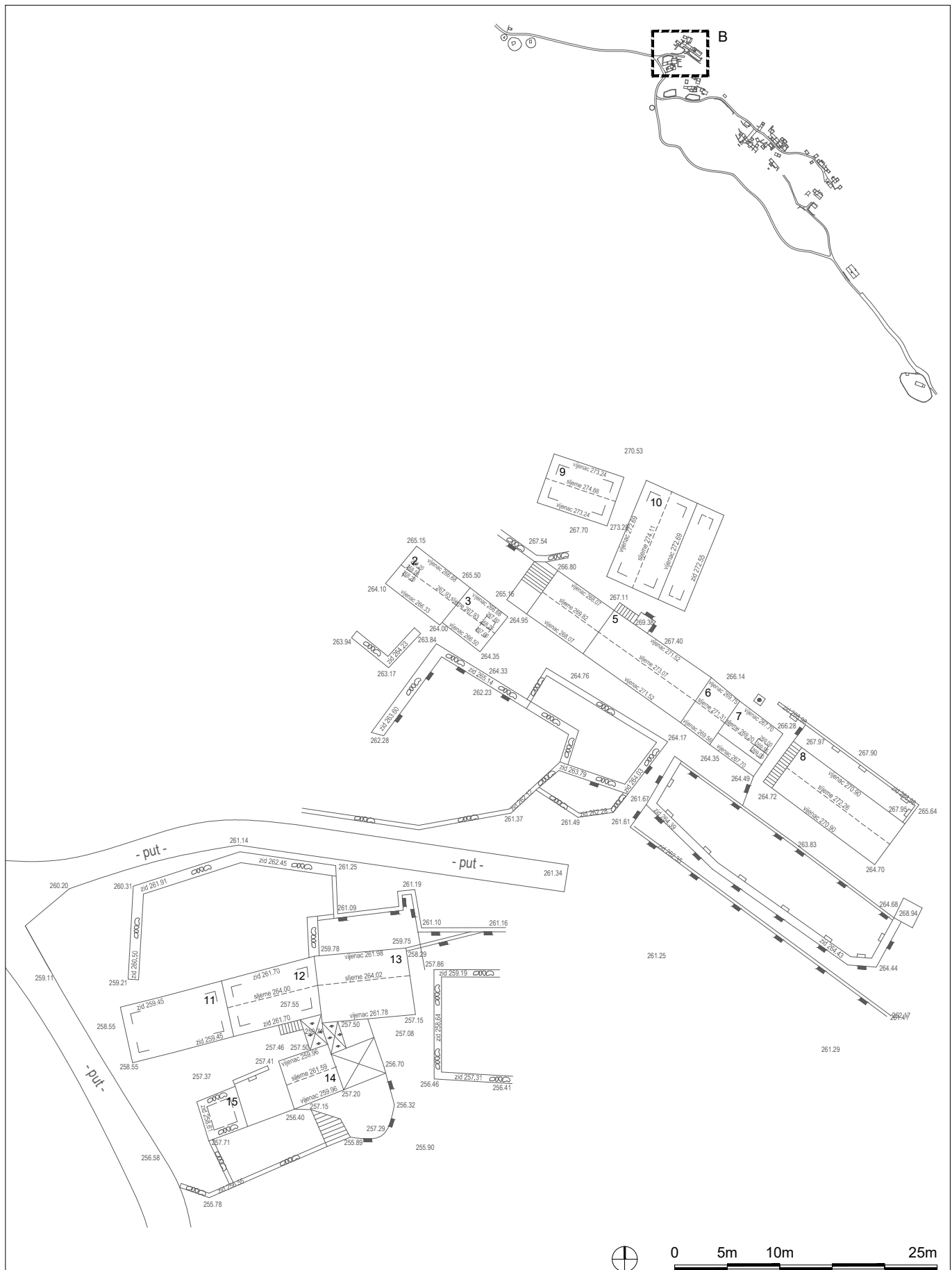
0 1m 2m 5m

APE
 APE d.o.o.
 Ozaljska 61
 10000 Zagreb

ARHITEKTONSKI SNIMAK POSTOJEĆEG STANJA GRAĐEVINA BR. 1 - arhitektonski snimak

NARUČITELJ:	
NAZIV:	REGIONALNA RAZVOJNA AGENCIJA DNŽ - DUNEA
ADRESA:	BRANITELJA DUBROVNIKA 41
GRAD:	DUBROVNIK
OBUHVAT ZAHVATA:	
ZAHVAT:	ARHITEKTONSKI SNIMAK POSTOJEĆEG STANJA
LOKACIJA:	SELO VIDONJE
OPĆINA:	ZAŽABLJE

K.Č.:	*1 i dr.	K.O.:	VIDONJE	TD:	04/19	DATUM:	6.2019.	MJERILO:	1:100	LIST BR.:	5
PROJEKTANTI:	SANDRA JAKOPEC, dipl.ing.arh.										
	NIKŠA BOŽIĆ, dipl.ing.arh.										
	MARIJANA ZLODRE, mag.ing.arch.										
	MIRELA ČORDAŠ, dipl.ing.arh.										
	IVANA PANCIROV, dipl.ing.arh.										
	VLATKA ŽUNEC, mag.ing.arch.										
SURADNIK:	JURICA ZOVKIĆ, stud.arh.										



APE

APE d.o.o.
Ozaljska 61
10000 Zagreb

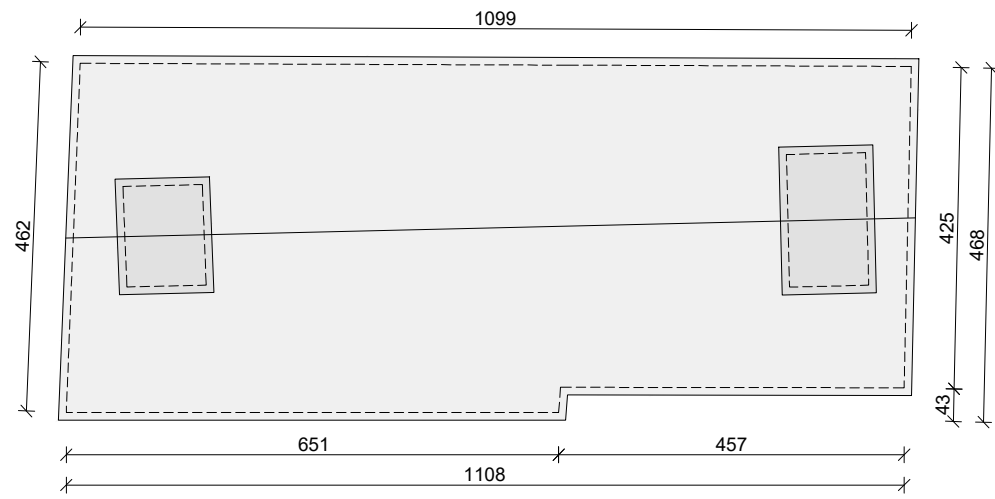
ARHITEKTONSKI SNIMAK POSTOJEĆEG STANJA

SEGMENT B - geodetski snimak

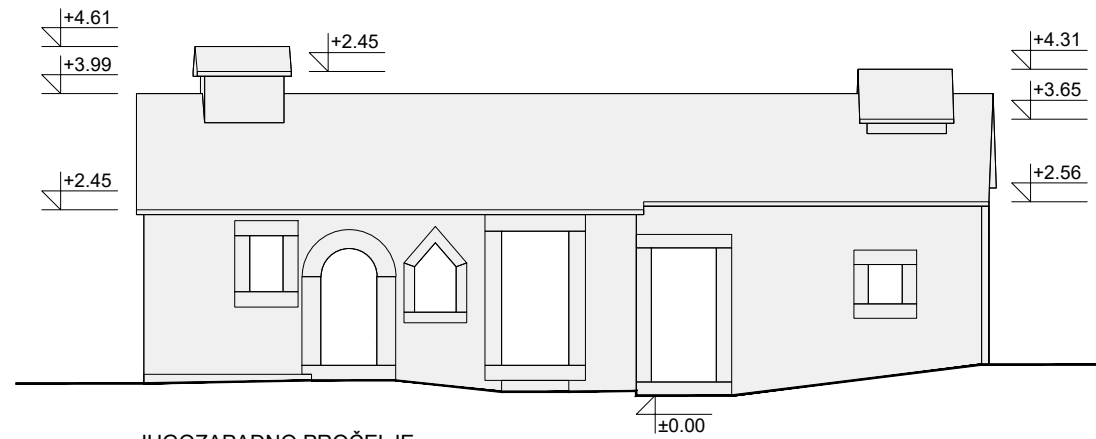
NARUČITELJ:	
NAZIV:	REGIONALNA RAZVOJNA AGENCIJA DNŽ - DUNEA
ADRESA:	BRANITELJA DUBROVNIKA 41
GRAD:	DUBROVNIK
OBUHVAT ZAHVATA:	
ZAHVAT:	ARHITEKTONSKI SNIMAK POSTOJEĆEG STANJA
LOKACIJA:	SELO VIDONJE
OPĆINA:	ZAŽABLJE

K.Č.:	*1 i dr.	K.O.:	VIDONJE	TD:	04/19	DATUM:	6.2019.	MJERILO:	1:500	LIST BR.:	6
PROJEKTANTI:	SANDRA JAKOPEC, dipl.ing.arh.										
	NIKŠA BOŽIĆ, dipl.ing.arh.										
	MARIJANA ZLODRE, mag.ing.arch.										
	MIRELA ČORDAŠ, dipl.ing.arh.										
	IVANA PANCIROV, dipl.ing.arh.										
	VLATKA ŽUNEČ, mag.ing.arch.										
SURADNIK:	JURICA ZOVKIĆ, stud.arh.										

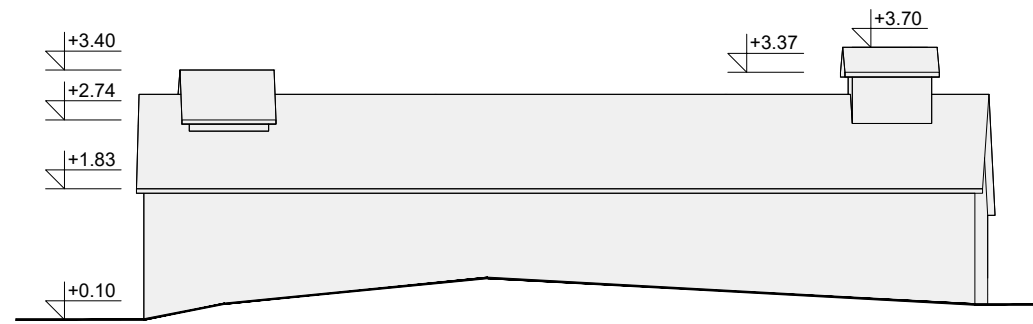
NAPOMENA:
 * Pročelje djelomično ili u potpunosti nepristupačno, osnovni gabariti rekonstruirani na temelju geodetskog snimka.



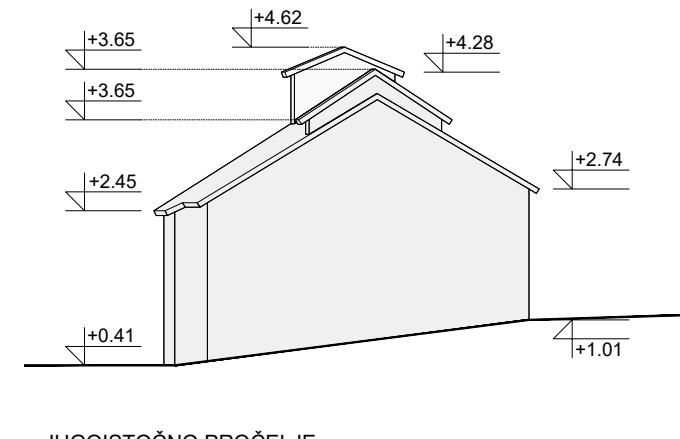
TLOCRT KROVA



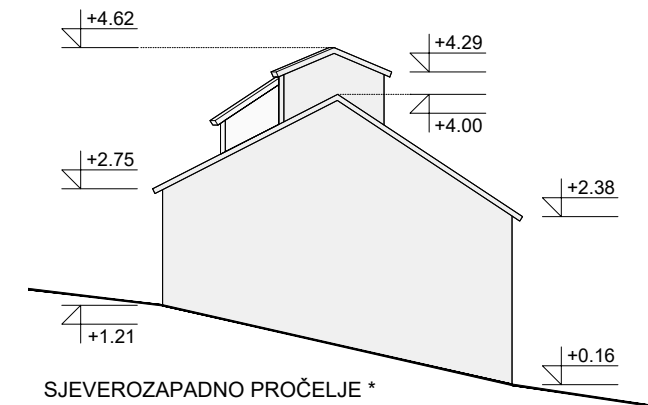
JUGOZAPADNO PROČELJE



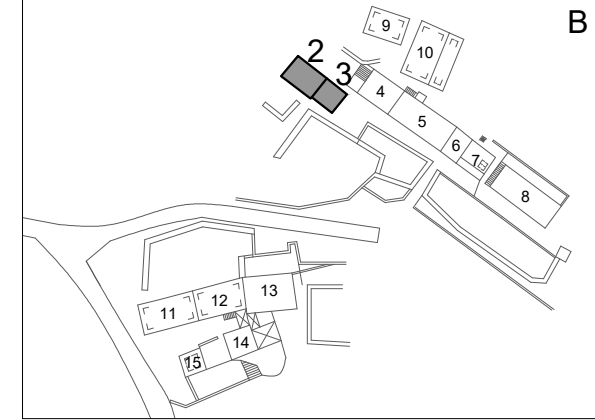
SJEVEROISTOČNO PROČELJE *



JUGOISTOČNO PROČELJE




SJEVEROZAPADNO PROČELJE *



FOTOGRAFIJE



APS +263,94 = REL ±0,00

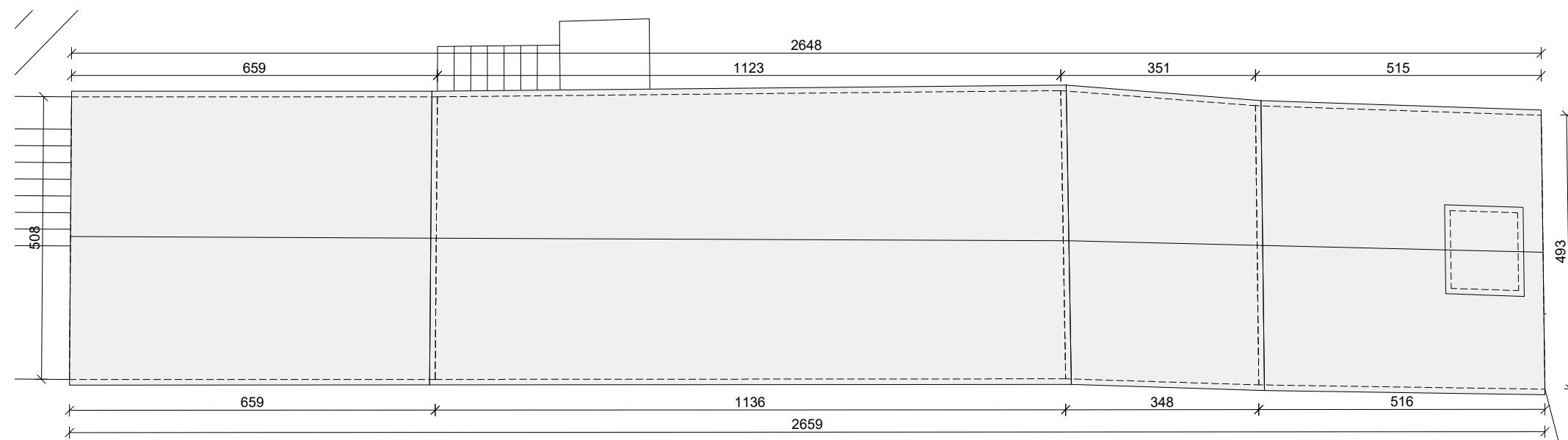


APE
 APE d.o.o.
 Ozaljska 61
 10000 Zagreb

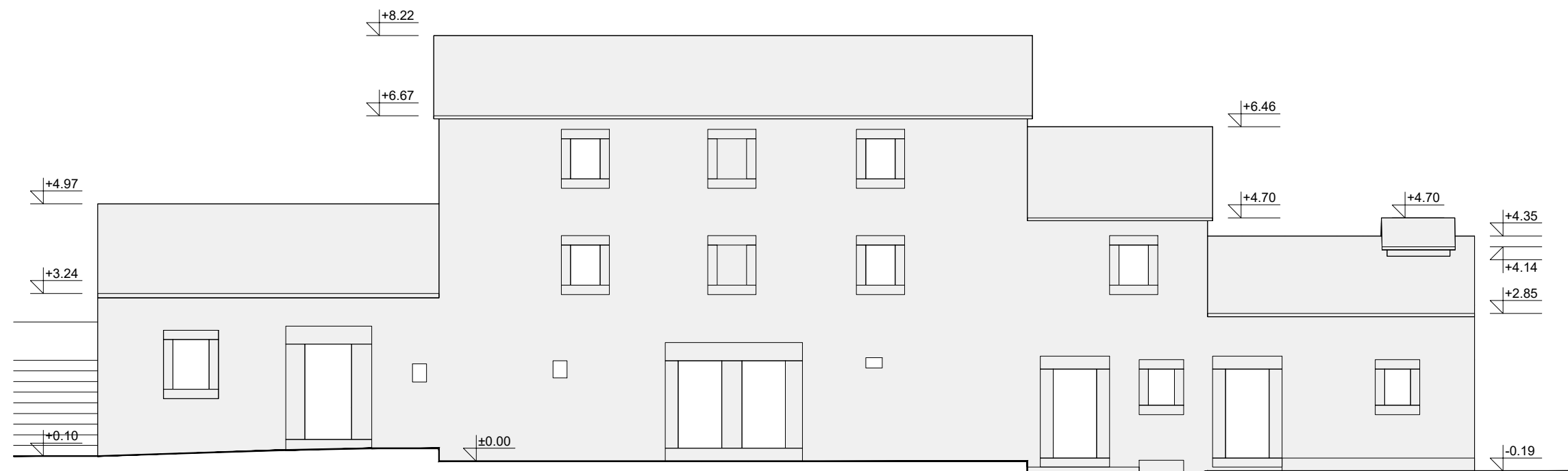
ARHITEKTONSKI SNIMAK POSTOJEĆEG STANJA GRADEVINE BR. 2-3 - arhitektonski snimak

NARUČITELJ:	
NAZIV:	REGIONALNA RAZVOJNA AGENCIJA DNŽ - DUNEA
ADRESA:	BRANITELJA DUBROVNIKA 41
GRAD:	DUBROVNIK
OBUHVAT ZAHVATA:	
ZAHVAT:	ARHITEKTONSKI SNIMAK POSTOJEĆEG STANJA
LOKACIJA:	SELO VIDONJE
OPĆINA:	ZAŽABLJE

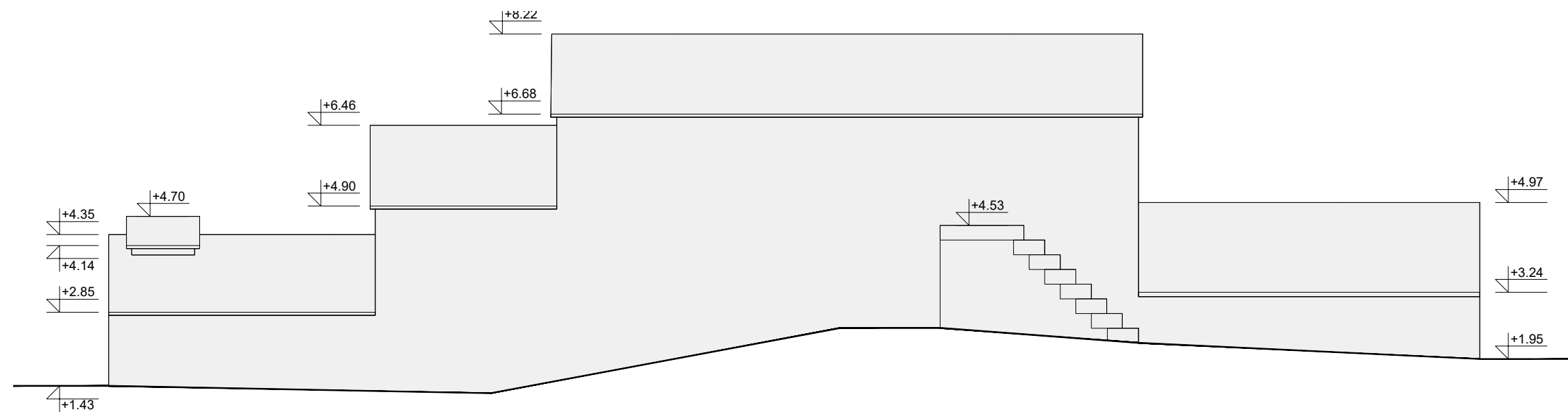
K.Č.:	*1 i dr.	K.O.:	VIDONJE	TD:	04/19	DATUM:	6.2019.	MJERILO:	1:100	LIST BR.:	7
PROJEKTANTI:	SANDRA JAKOPEC, dipl.ing.arh.										
	NIKŠA BOŽIĆ, dipl.ing.arh.										
	MARIJANA ZLODRE, mag.ing.arch.										
	MIRELA ČORDAŠ, dipl.ing.arh.										
	IVANA PANCIROV, dipl.ing.arh.										
	VLATKA ŽUNEC, mag.ing.arch.										
SURADNIK:	JURICA ZOVKIĆ, stud.arh.										



TLOCRT KROVA

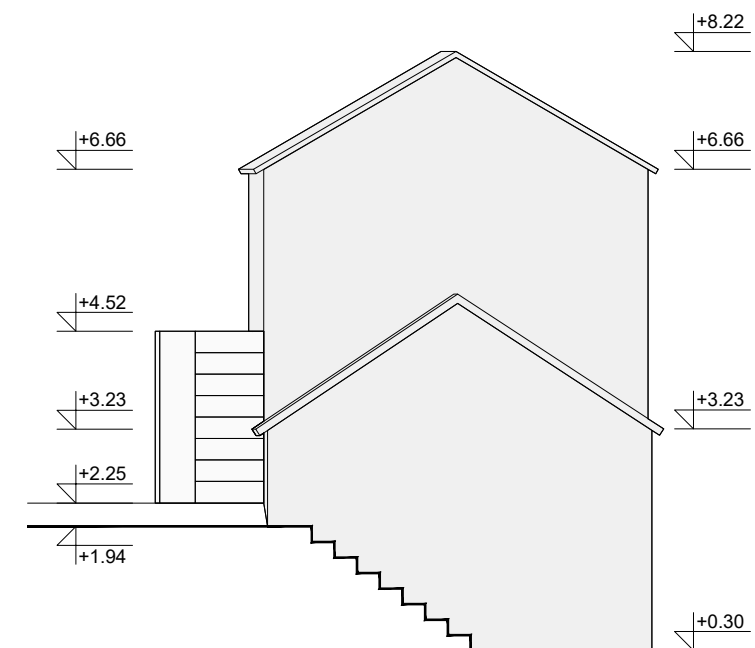


JUGOZAPADNO PROČELJE

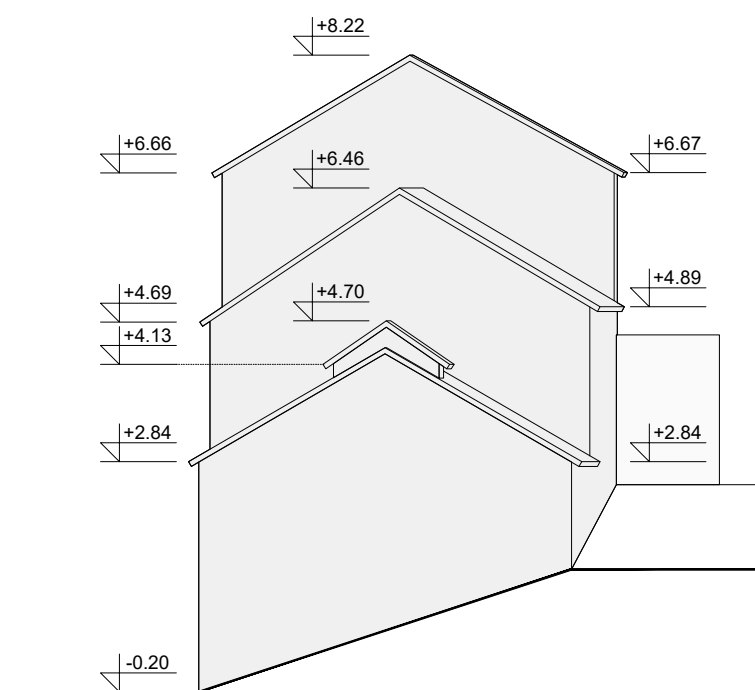


SJEVEROISTOČNO PROČELJE *

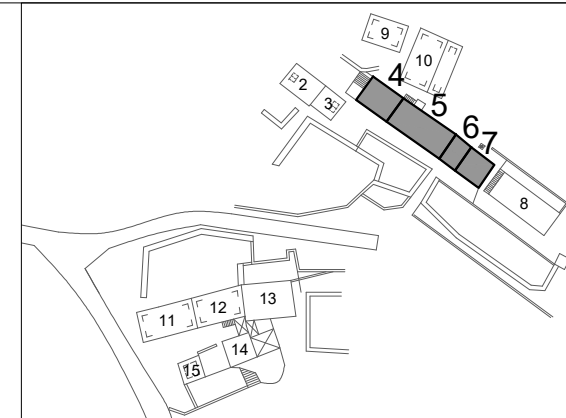
NAPOMENA:
* Pročelje djelomično ili u potpunosti nepristupačno, osnovni gabariti rekonstruirani na temelju geodetskog snimka.



SJEVEROZAPADNO PROČELJE



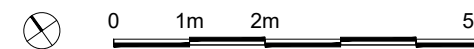
JUGOISTOČNO PROČELJE



FOTOGRAFIJE



APS +264,85 = REL ±0,00



APE

APE d.o.o.
Ozaljska 61
10000 Zagreb

ARHITEKTONSKI SNIMAK POSTOJEĆEG STANJA

GRAĐEVINE BR. 4-7 - arhitektonski snimak

NARUČITELJ:

NAZIV: REGIONALNA RAZVOJNA AGENCIJA DNŽ - DUNEA
ADRESA: BRANITELJ DUBROVNIKA 41
GRAD: DUBROVNIK

OBUHVAT ZAHVATA:

ZAHVAT: ARHITEKTONSKI SNIMAK POSTOJEĆEG STANJA
LOKACIJA: SELO VIDONJE
OPĆINA: ZAŽABLJE

K.Č.: *1 i dr.

K.O.: VIDONJE TD: 04/19

PROJEKTANT: SANDRA JAKOPEC, dipl.ing.arch.

NIKŠA BOŽIĆ, dipl.ing.arch.

MARIJANA ZLODRE, mag.ing.arch.

MIRELA ČORDAŠ, dipl.ing.arch.

IVANA PANCIROV, dipl.ing.arch.

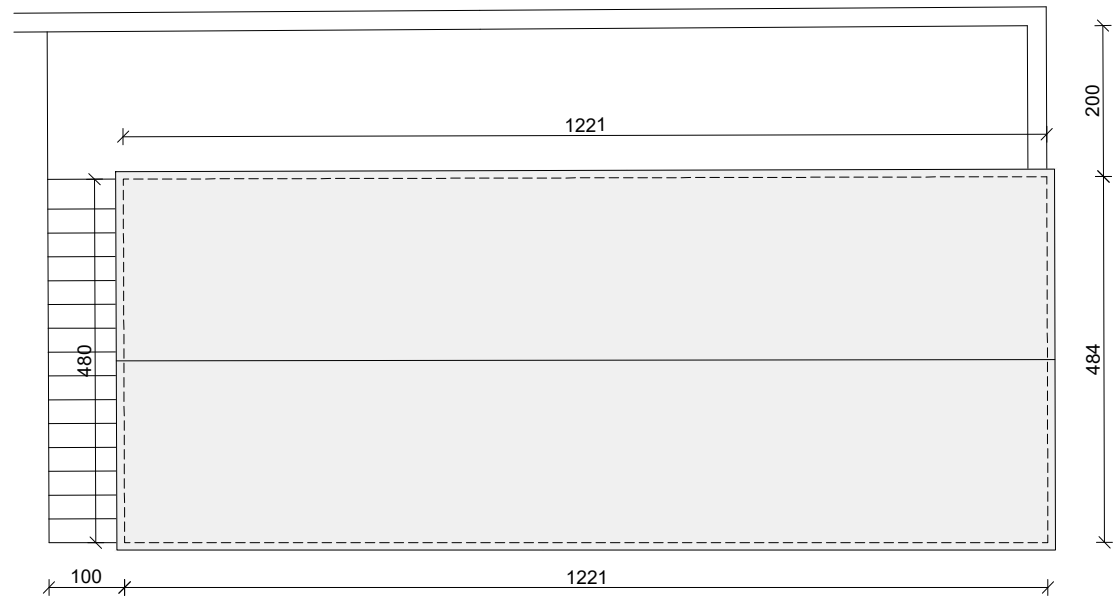
VLATKA ŽUNEC, mag.ing.arch.

SURADNIK: JURICA ZOVKIĆ, stud.arch.

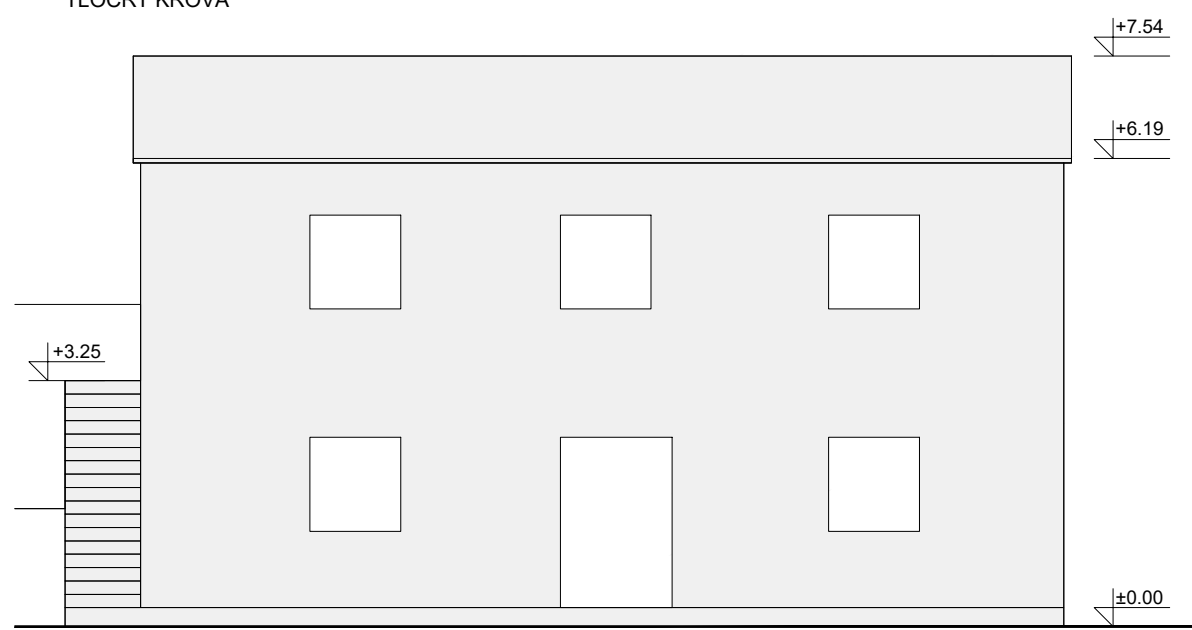
DATUM: 6.2019.

MJERILO: 1:100

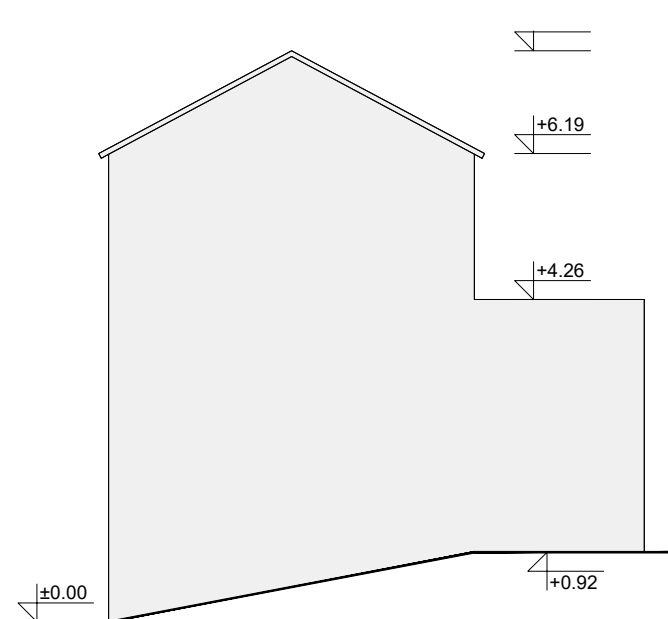
LIST BR.: 8



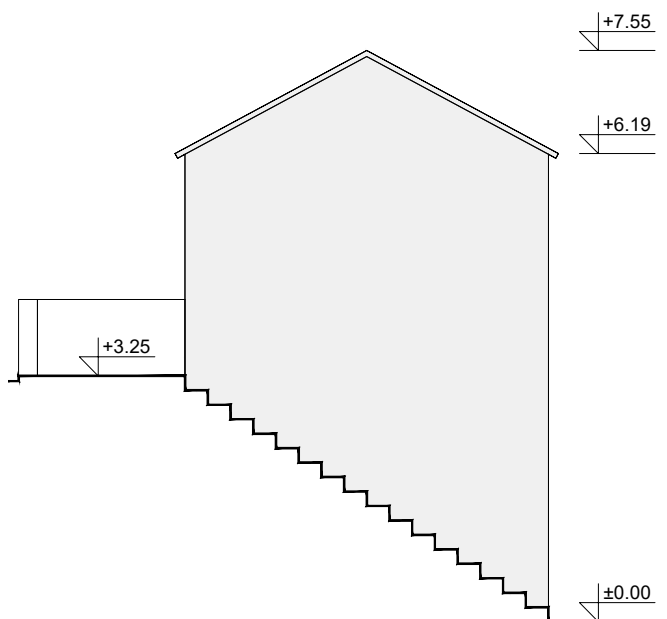
TLOCRT KROVA



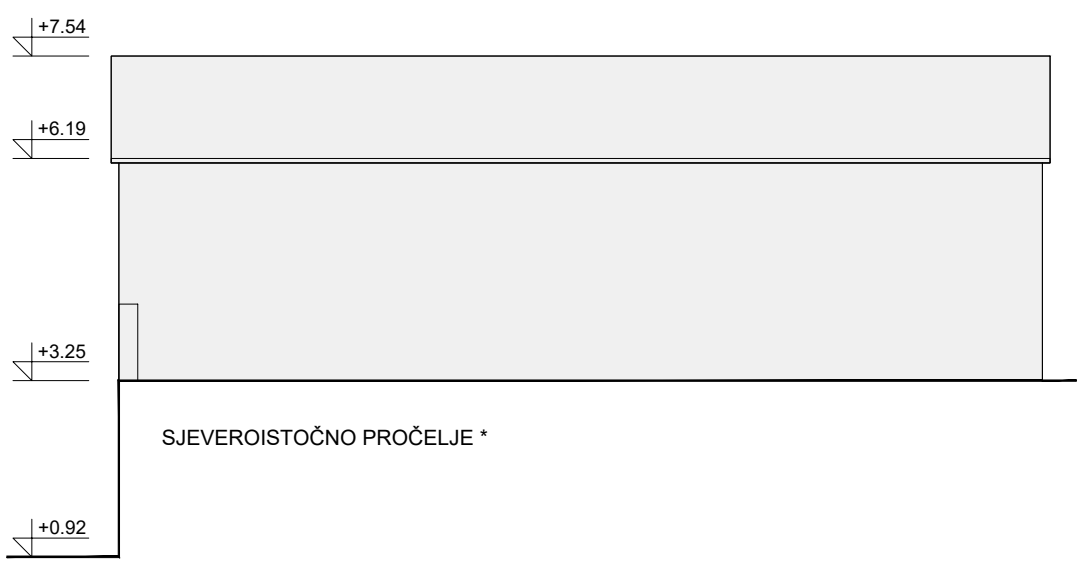
JUGOZAPADNO PROČELJE



JUGOISTOČNO PROČELJE *



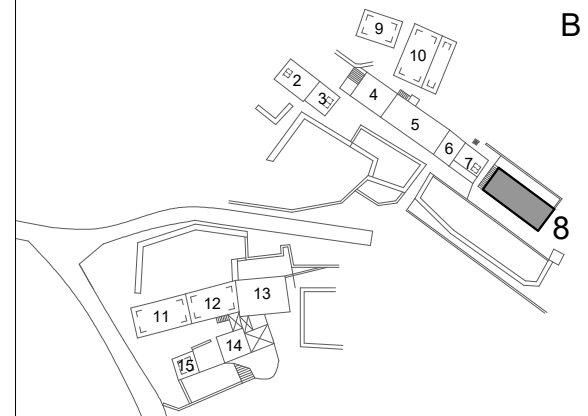
SJEVEROZAPADNO PROČELJE



SJEVEROISTOČNO PROČELJE *

NAPOMENA:

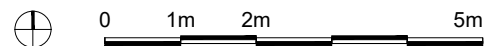
* Pročelje djelomično ili u potpunosti nepristupačno, osnovni gabariti rekonstruirani na temelju geodetskog snimka.



FOTOGRAFIJE



APS +264.72 = REL ±0,00


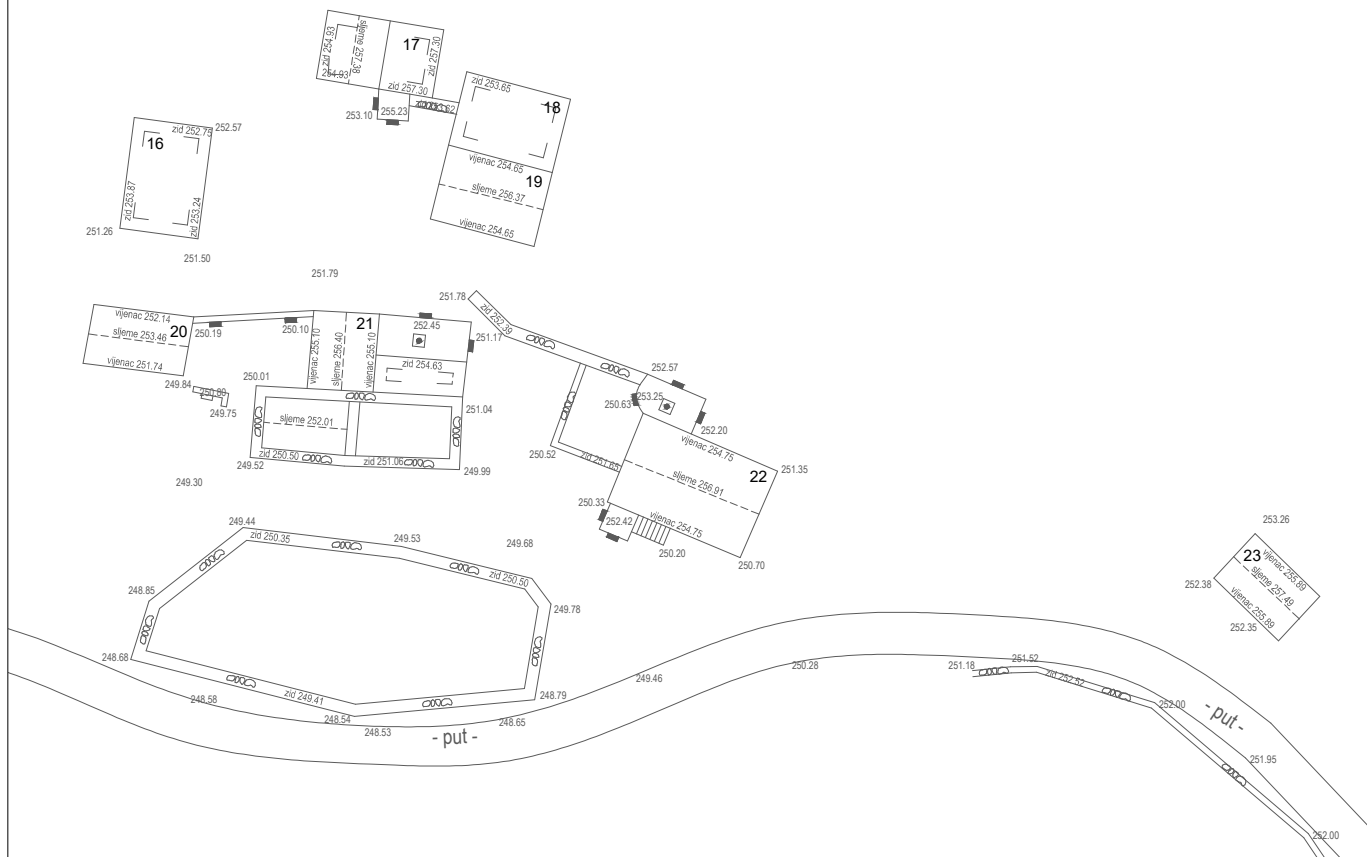
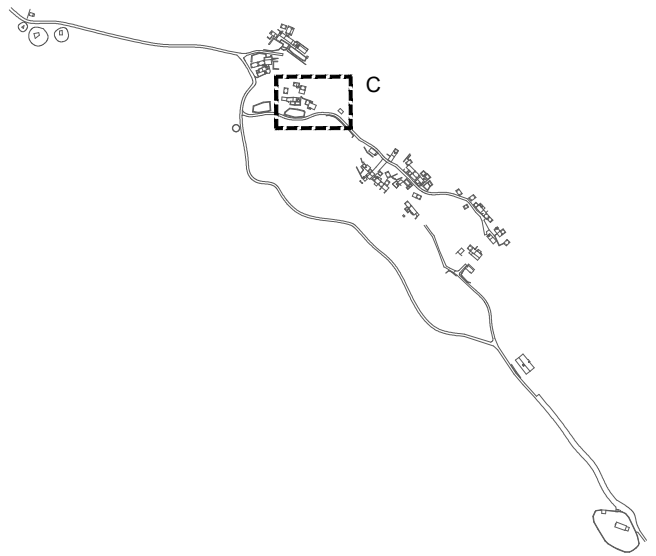


APE
APE d.o.o.
Ozaljska 61
10000 Zagreb

NARUČITELJ:	
NAZIV:	REGIONALNA RAZVOJNA AGENCIJA DNŽ - DUNEA
ADRESA:	BRANITELJA DUBROVNIKA 41
GRAD:	DUBROVNIK
OBUHVAT ZAHVATA:	
ZAHVAT:	ARHITEKTONSKI SNIMAK POSTOJEĆEG STANJA
LOKACIJA:	SELO VIDONJE
OPĆINA:	ZAŽABLJE

ARHITEKTONSKI SNIMAK POSTOJEĆEG STANJA	GRAĐEVINA BR. 8 - arhitektonski snimak
--	--

K.Č.:	*1 i dr.	K.O.:	VIDONJE	TD:	04/19	DATUM:	6.2019.	MJERILO:	1:100	LIST BR.:	9
PROJEKTANTI:	SANDRA JAKOPEC, dipl.ing.arch.										
	NIKŠA BOŽIĆ, dipl.ing.arch.										
	MARIJANA ZLODRE, mag.ing.arch.										
	MIRELA ČORDAŠ, dipl.ing.arch.										
	IVANA PANCIROV, dipl.ing.arch.										
	VLATKA ŽUNEC, mag.ing.arch.										
SURADNIK:	JURICA ZOVKIĆ, stud.arh.										



APE

APE d.o.o.
Ozaljska 61
10000 Zagreb

ARHITEKTONSKI SNIMAK POSTOJEĆEG STANJA

SEGMENT C - geodetski snimak

NARUČITELJ:

NAZIV: REGIONALNA RAZVOJNA AGENCIJA DNŽ - DUNEA
ADRESA: BRANITELJA DUBROVNIKA 41
GRAD: DUBROVNIK

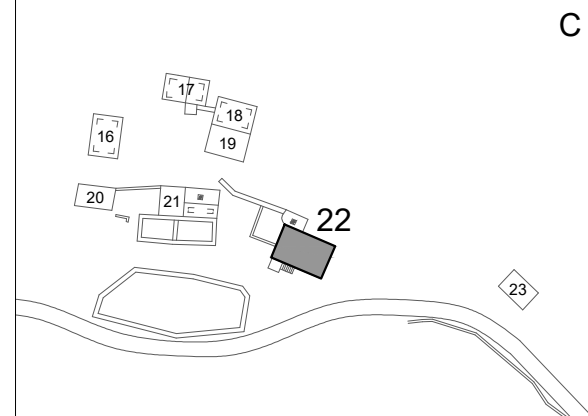
OBUHVAAT ZAHVATA:

ZAHVAT: ARHITEKTONSKI SNIMAK POSTOJEĆEG STANJA
LOKACIJA: SELO VIDONJE
OPĆINA: ZAŽABLJE

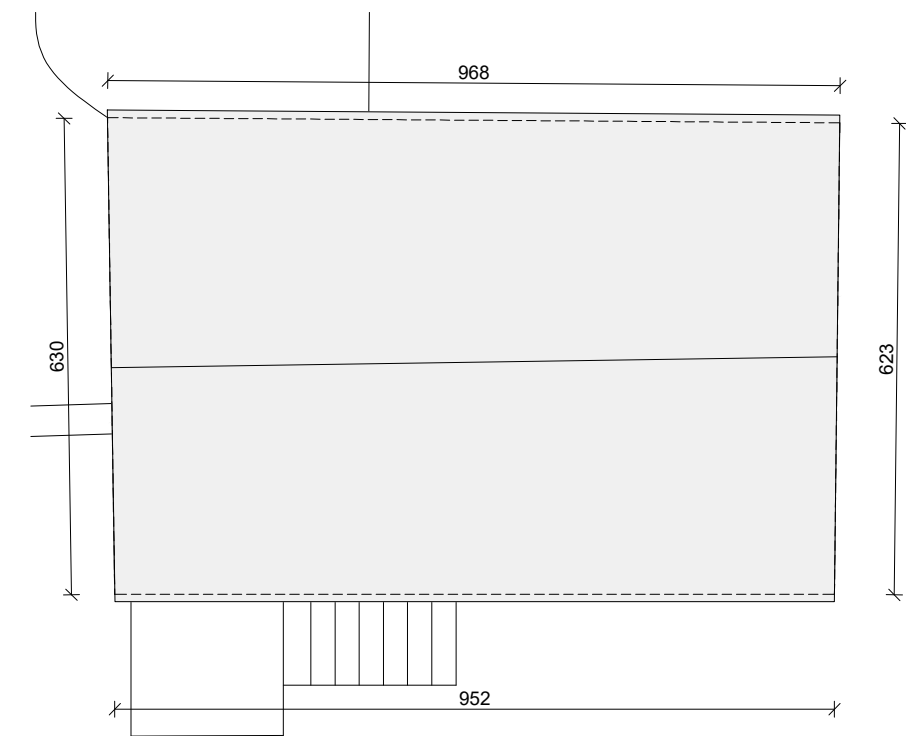
K.Č.: *1 i dr. K.O.: VIDONJE TD: 04/19 DATUM: 6.2019. MJERILO: 1:500 LIST BR.: 10

PROJEKTANTI: SANDRA JAKOPEC, dipl.ing.arch.
NIKŠA BOŽIĆ, dipl.ing.arch.
MARIJANA ZLODRE, mag.ing.arch.
MIRELA ČORDAŠ, dipl.ing.arch.
IVANA PANCIROV, dipl.ing.arch.
VLATKA ŽUNEC, mag.ing.arch.
SURADNIK: JURICA ZOVKIĆ, stud.arch.

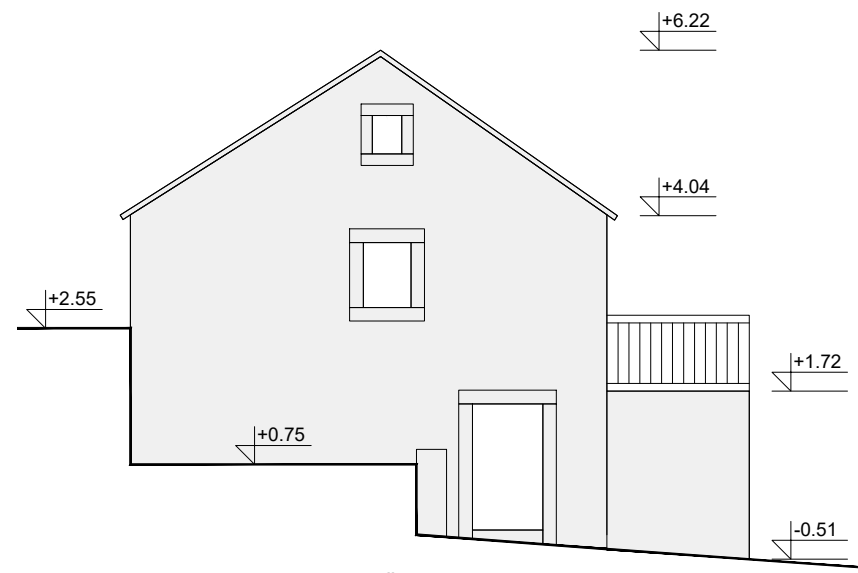
NAPOMENA:
* Pročelje djelomično ili u potpunosti nepristupačno, osnovni gabariti rekonstruirani na temelju geodetskog snimka.



FOTOGRAFIJE



TLOCRT KROVA



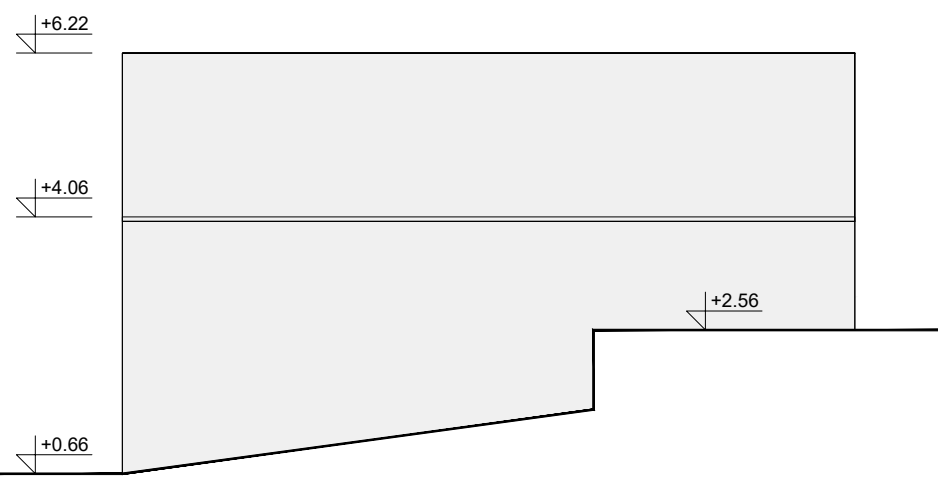
SJEVEROZAPADNO PROČELJE *



JUGOZAPADNO PROČELJE

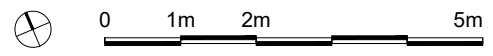


JUGOISTOČNO PROČELJE



SJEVEROISTOČNO PROČELJE *

APS +250,70 = REL ±0,00

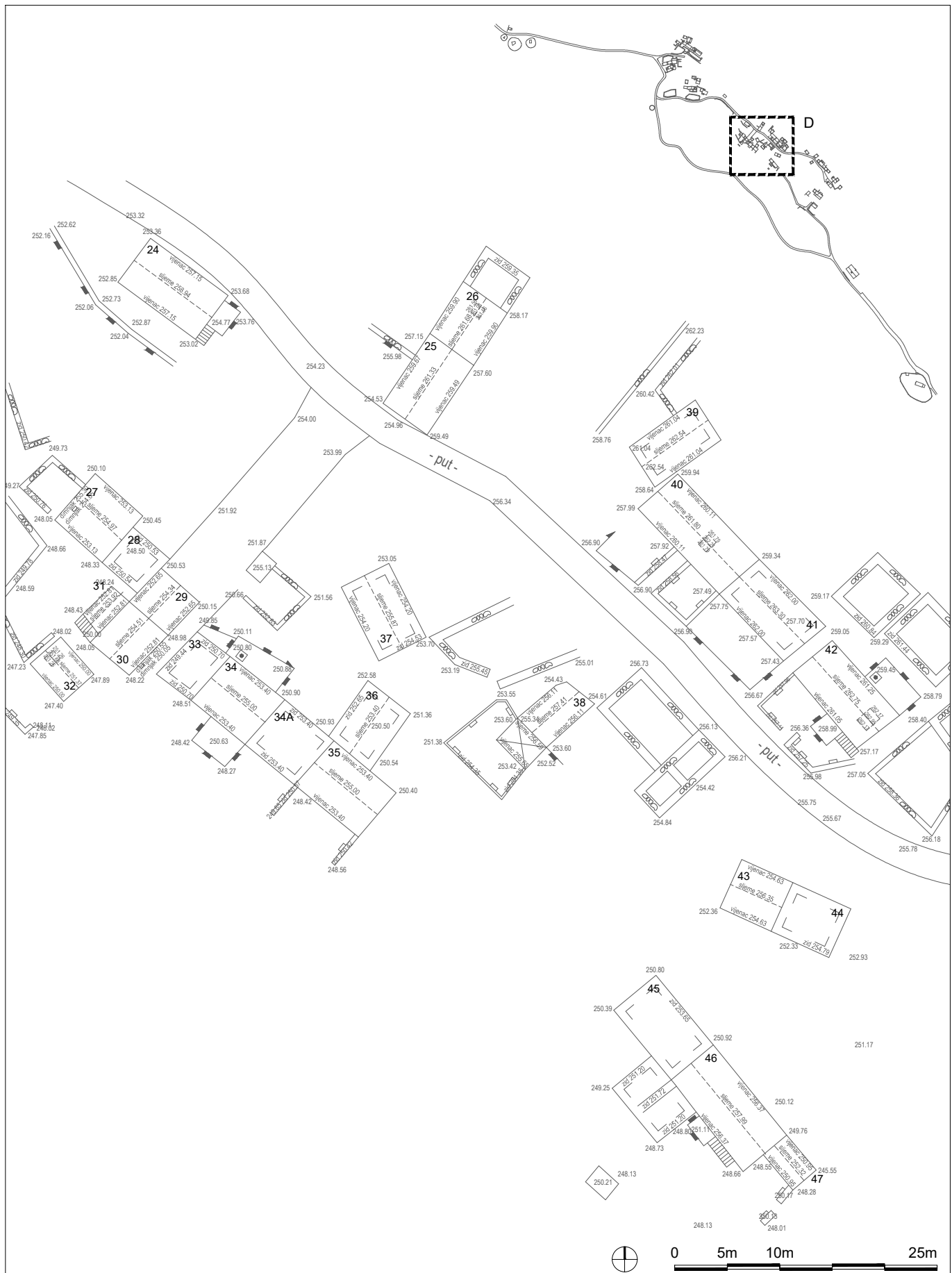


APE
APE d.o.o.
Ozaljska 61
10000 Zagreb

ARHITEKTONSKI SNIMAK POSTOJEĆEG STANJA
GRAĐEVINA BR. 22 - arhitektonski snimak

NARUČITELJ:	
NAZIV:	REGIONALNA RAZVOJNA AGENCIJA DNŽ - DUNEA
ADRESA:	BRANITELJA DUBROVNIKA 41
GRAD:	DUBROVNIK
OBUHVAT ZAHVATA:	
ZAHVAT:	ARHITEKTONSKI SNIMAK POSTOJEĆEG STANJA
LOKACIJA:	SELO VIDONJE
OPĆINA:	ZAŽABLJE

K.Č.:	*1 i dr.	K.O.:	VIDONJE	TD:	04/19	DATUM:	6.2019.	MJERILO:	1:100	LIST BR.:	11
PROJEKTANTI:	SANDRA JAKOPEC, dipl.ing.arh.										
	NIKŠA BOŽIĆ, dipl.ing.arh.										
	MARIJANA ZLODRE, mag.ing.arch.										
	MIRELA ČORDAŠ, dipl.ing.arh.										
	IVANA PANCIROV, dipl.ing.arh.										
	VLATKA ŽUNEC, mag.ing.arch.										
SURADNIK:	JURICA ZOVKIĆ, stud.arh.										



APE APE d.o.o.
Ozaljska 61
10000 Zagreb

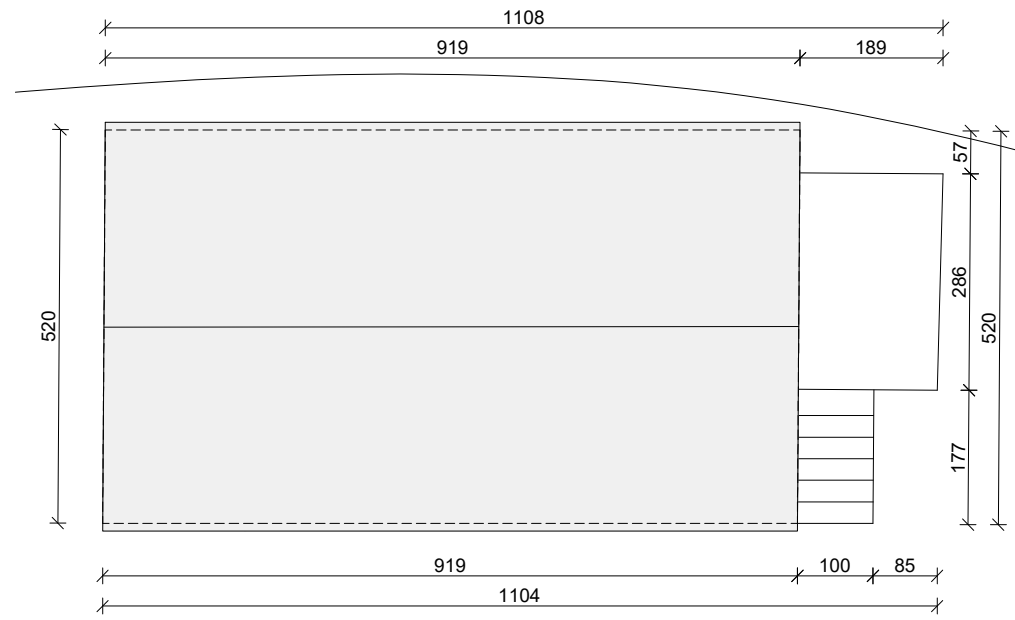
ARHITEKTONSKI SNIMAK POSTOJEĆEG STANJA

SEGMENT D - geodetski snimak

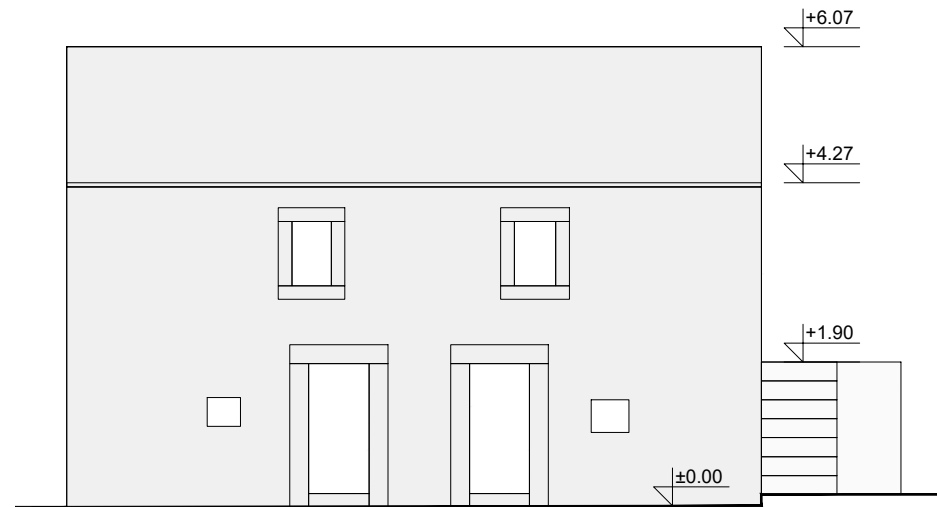
NARUČITELJ:	
NAZIV:	REGIONALNA RAZVOJNA AGENCIJA DNŽ - DUNEA
ADRESA:	BRANITELJA DUBROVNIKA 41
GRAD:	DUBROVNIK
OBUHVAAT ZAHVATA:	
ZAHVAT:	ARHITEKTONSKI SNIMAK POSTOJEĆEG STANJA
LOKACIJA:	SELO VIDONJE
OPĆINA:	ZAŽABLJE

K.Č.:	*1 i dr.	K.O.:	VIDONJE	TD:	04/19	DATUM:	6.2019.	MJERILO:	1:500	LIST BR.:	12
PROJEKTANTI:	SANDRA JAKOPEC, dipl.ing.arh.										
	NIKŠA BOŽIĆ, dipl.ing.arh.										
	MARIJANA ZLODRE, mag.ing.arch.										
	MIRELA ČORDAŠ, dipl.ing.arh.										
	IVANA PANCIROV, dipl.ing.arh.										
	VLATKA ŽUNEC, mag.ing.arch.										
SURADNIK:	JURICA ZOVKIĆ, stud.arh.										

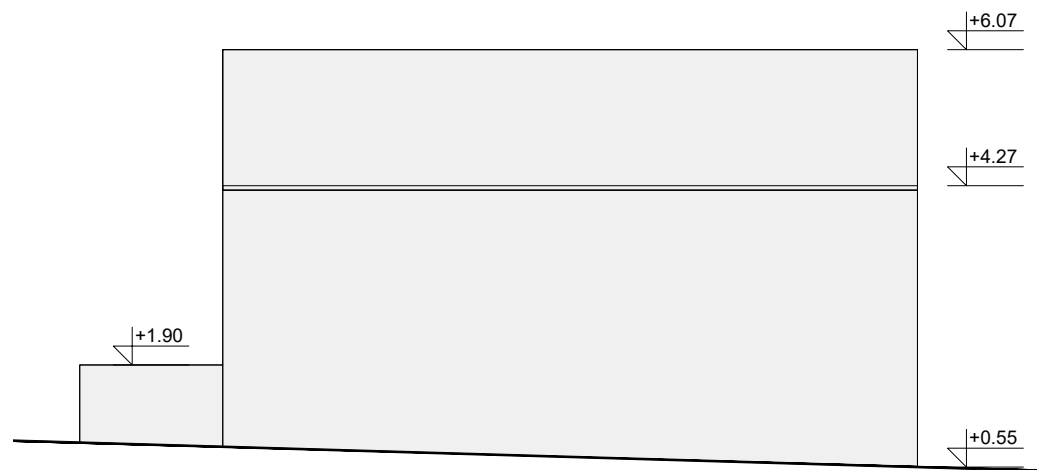
NAPOMENA:
 * Pročelje djelomično ili u potpunosti nepristupačno, osnovni gabariti rekonstruirani na temelju geodetskog snimka.



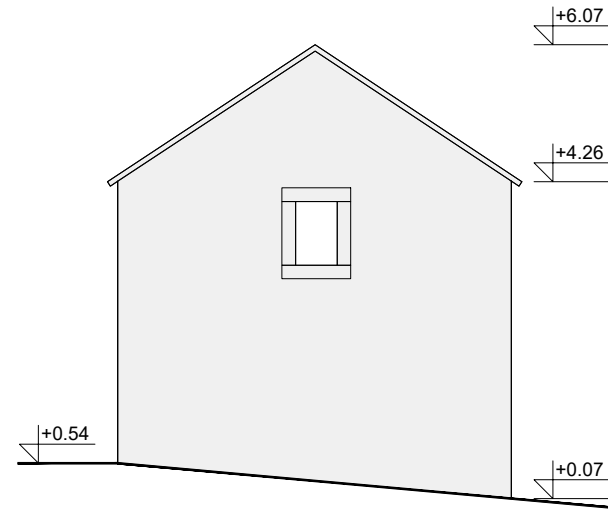
TLOCRT KROVA



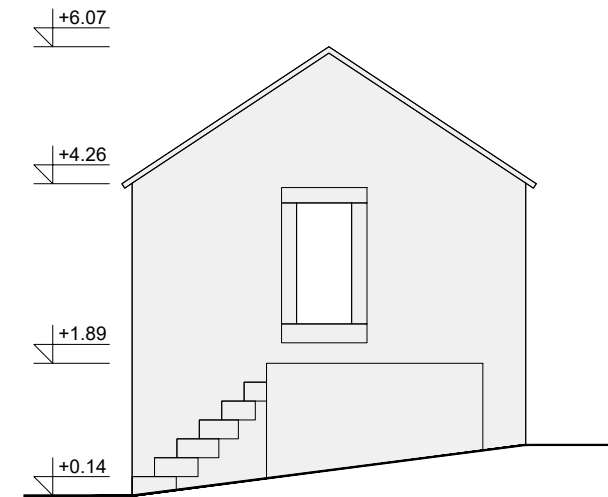
JUGOZAPADNO PROČELJE



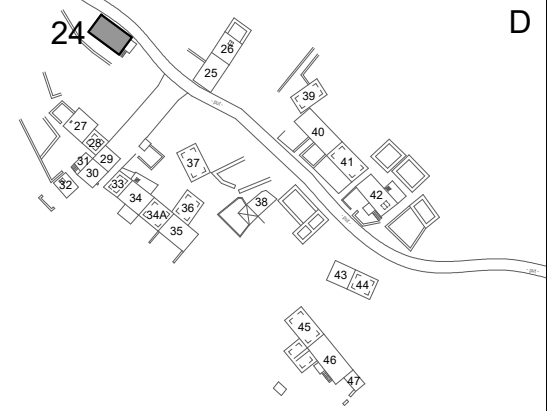
SJEVEROISTOČNO PROČELJE



SJEVEROZAPADNO PROČELJE




JUGOISTOČNO PROČELJE



FOTOGRAFIJE



APS +252,87 = REL ±0,00

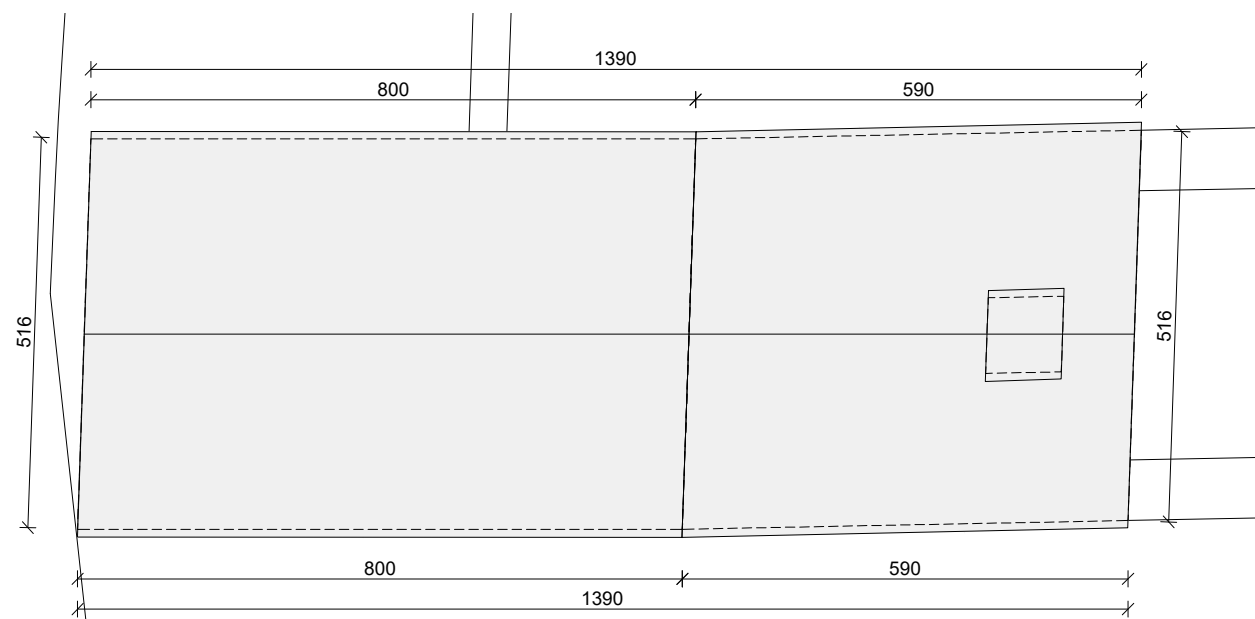


APE
 APE d.o.o.
 Ozaljska 61
 10000 Zagreb

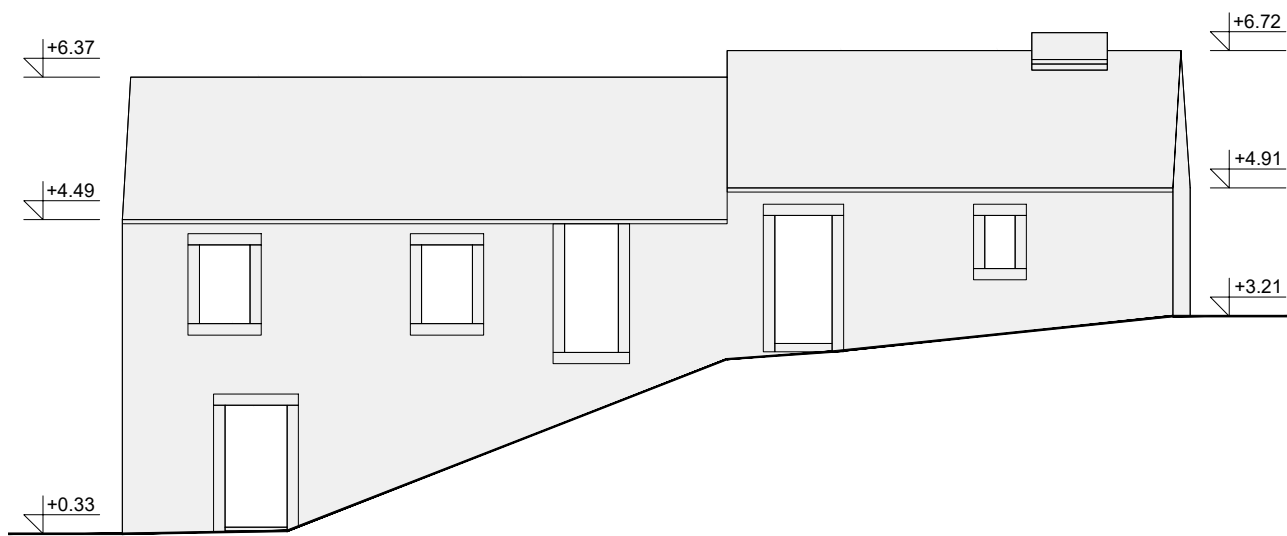
ARHITEKTONSKI SNIMAK POSTOJEĆEG STANJA
 GRAĐEVINA BR. 24 - arhitektonski snimak

NARUČITELJ:	
NAZIV:	REGIONALNA RAZVOJNA AGENCIJA DNŽ - DUNEA
ADRESA:	BRANITELJA DUBROVNIKA 41
GRAD:	DUBROVNIK
OBUHVAT ZAHVATA:	
ZAHVAT:	ARHITEKTONSKI SNIMAK POSTOJEĆEG STANJA
LOKACIJA:	SELO VIDONJE
OPĆINA:	ZAŽABLJE

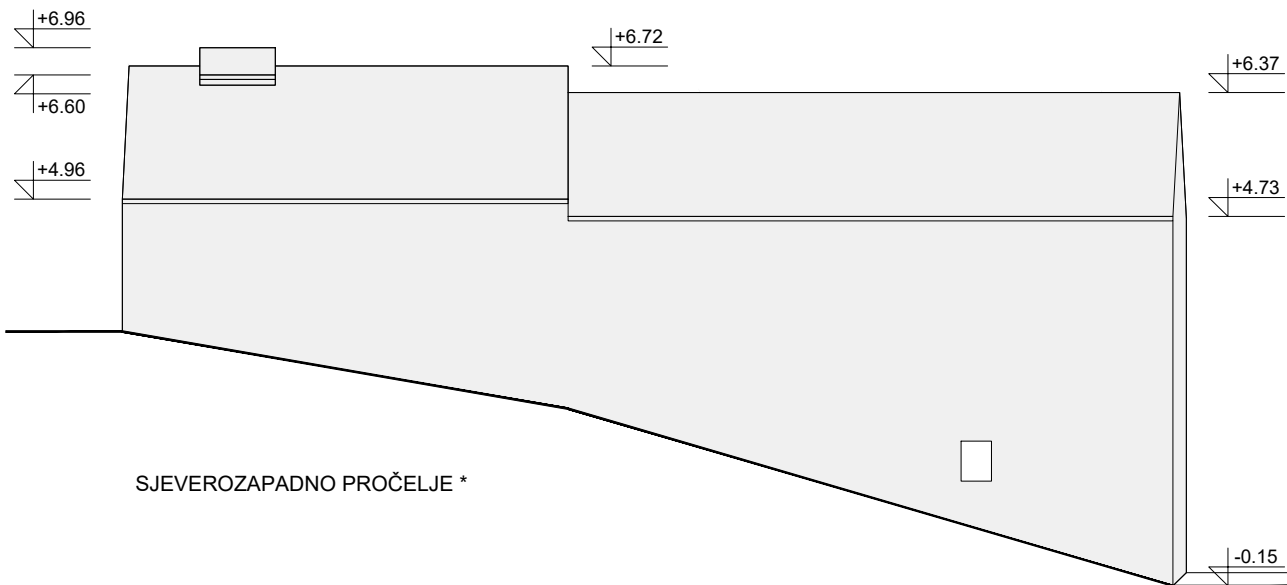
K.Č.:	*1 i dr.	K.O.:	VIDONJE	TD:	04/19	DATUM:	6.2019.	MJERILO:	1:100	LIST BR.:	13
PROJEKTANTI:	SANDRA JAKOPEC, dipl.ing.arh.										
	NIKŠA BOŽIĆ, dipl.ing.arh.										
	MARIJANA ZLODRE, mag.ing.arch.										
	MIRELA ČORDAŠ, dipl.ing.arh.										
	IVANA PANCIROV, dipl.ing.arh.										
	VLATKA ŽUNEC, mag.ing.arch.										
SURADNIK:	JURICA ZOVKIĆ, stud.arh.										



TLOCRT KROVA

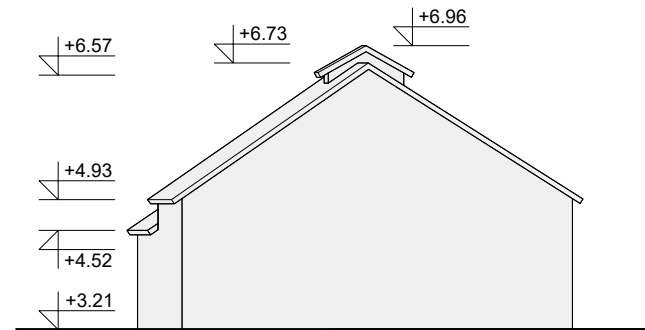


JUGOISTOČNO PROČELJE

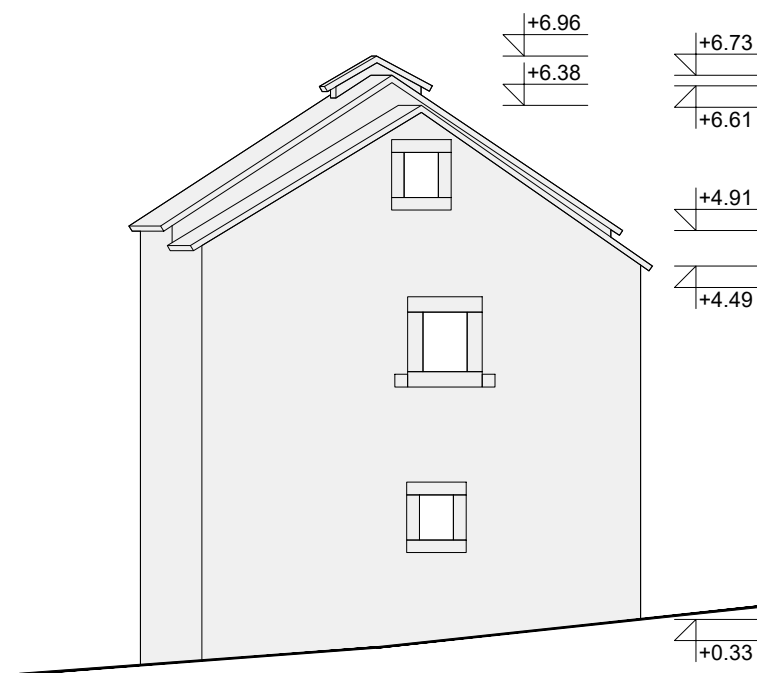


SJEVEROZAPADNO PROČELJE *

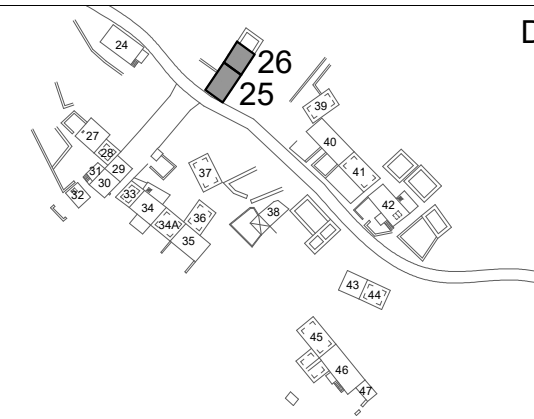
NAPOMENA:
* Pročelje djelomično ili u potpunosti nepristupačno, osnovni gabariti rekonstruirani na temelju geodetskog snimka.



SJEVEROISTOČNO PROČELJE *



JUGOZAPADNO PROČELJE



FOTOGRAFIJE



APS +204,96 = REL ±0,00



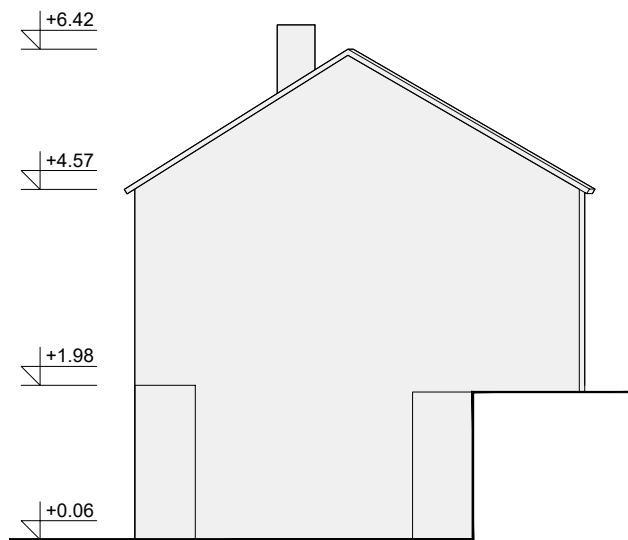
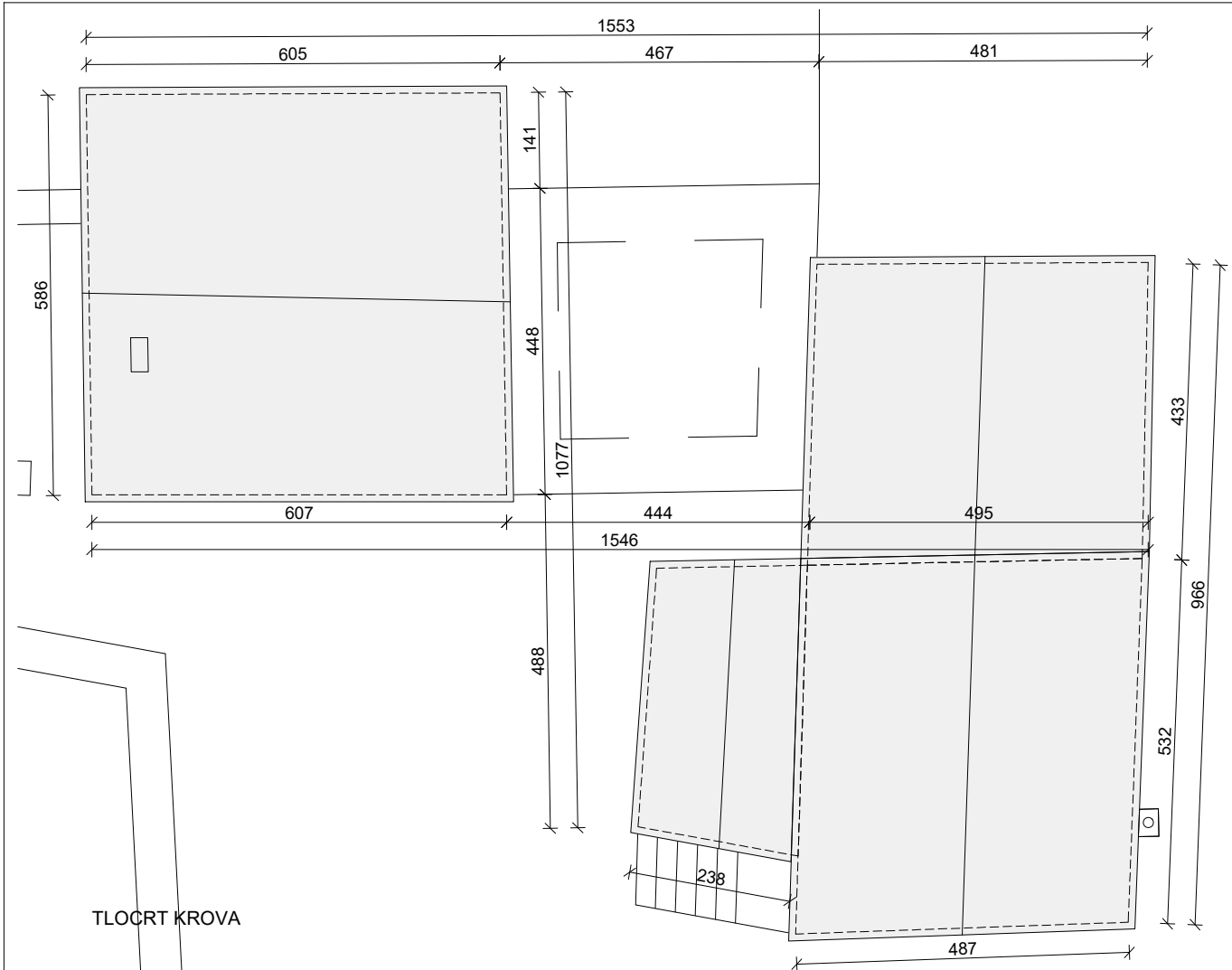
0 1m 2m 5m

APE
APE d.o.o.
Ozaljska 61
10000 Zagreb

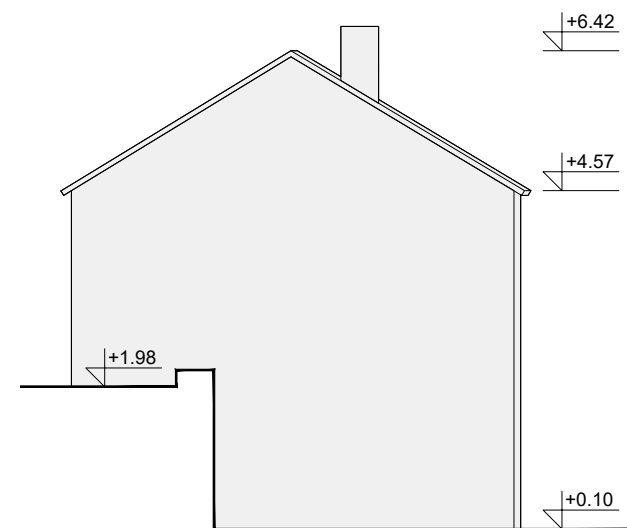
ARHITEKTONSKI SNIMAK POSTOJEĆEG STANJA GRADEVINE BR. 25-26 - arhitektonski snimak

NARUČITELJ:	
NAZIV:	REGIONALNA RAZVOJNA AGENCIJA DNŽ - DUNEA
ADRESA:	BRANITELJA DUBROVNIKA 41
GRAD:	DUBROVNIK
OBUHVAT ZAHVATA:	
ZAHVAT:	ARHITEKTONSKI SNIMAK POSTOJEĆEG STANJA
LOKACIJA:	SELO VIDONJE
OPĆINA:	ZAŽABLJE

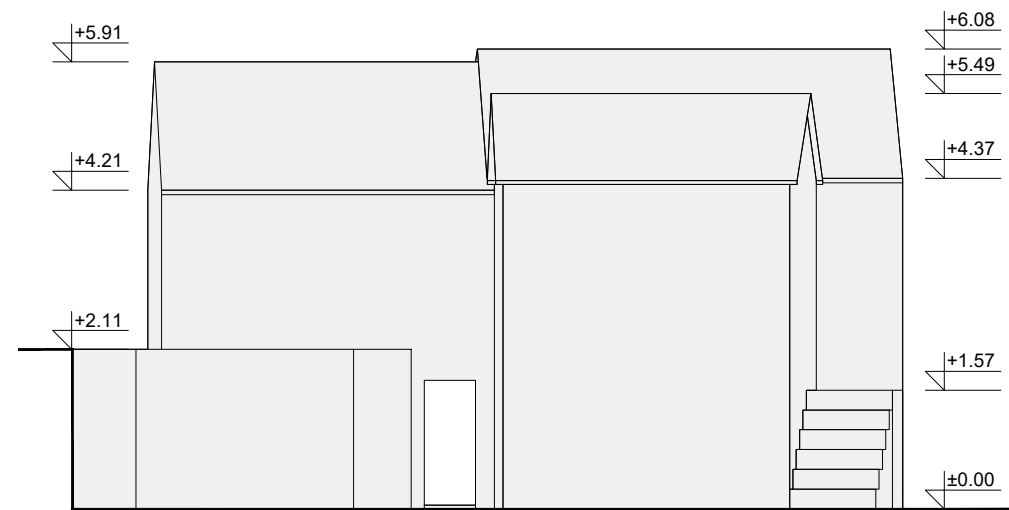
K.Č.:	*1 i dr.	K.O.:	VIDONJE	TD:	04/19	DATUM:	6.2019.	MJERILO:	1:100	LIST BR.:	14
PROJEKTANTI:	SANDRA JAKOPEC, dipl.ing.arh.										
	NIKŠA BOŽIĆ, dipl.ing.arh.										
	MARIJANA ZLODRE, mag.ing.arch.										
	MIRELA ČORDAŠ, dipl.ing.arh.										
	IVANA PANCIROV, dipl.ing.arh.										
	VLATKA ŽUNEC, mag.ing.arch.										
SURADNIK:	JURICA ZOVKIĆ, stud.arh.										



27-28 JUGOISTOČNO PROČELJE

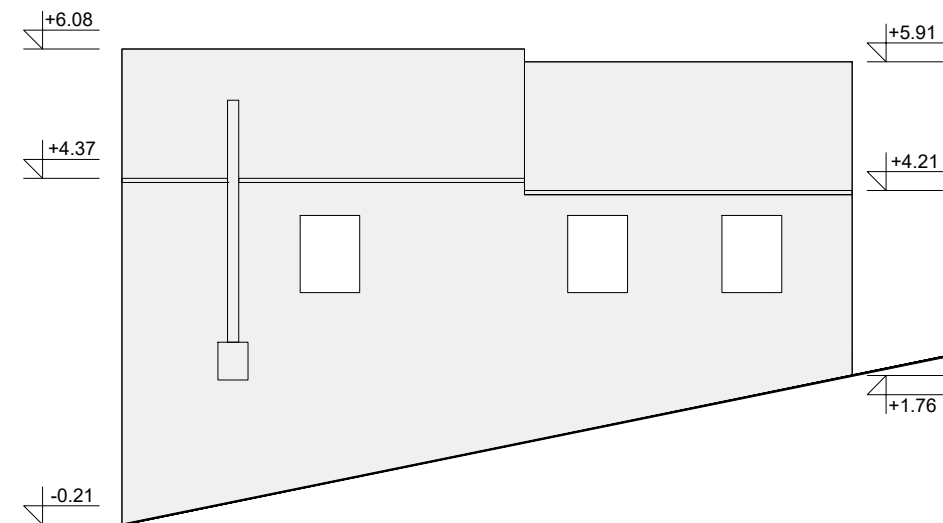


27-28 SJEVEROZAPADNO PROČELJE



29-31 SJEVEROZAPADNO PROČELJE

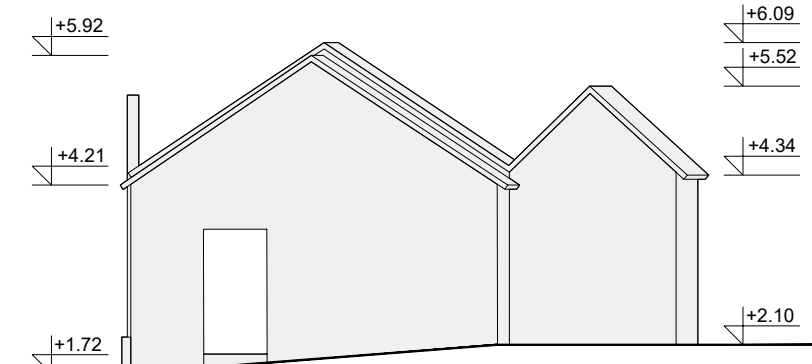
NAPOMENA:
* Pročelje djelomično ili u potpunosti nepristupačno, osnovni gabariti rekonstruirani na temelju geodetskog snimka.



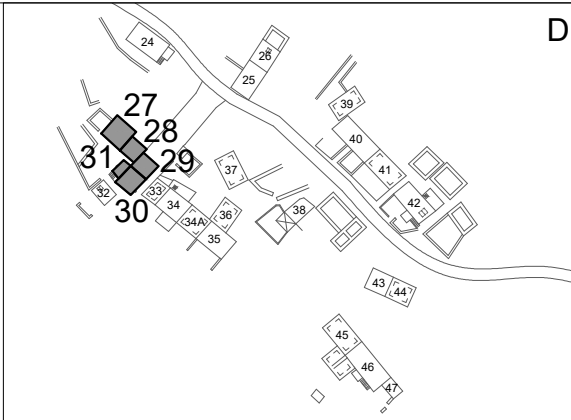
29-31 JUGOISTOČNO PROČELJE



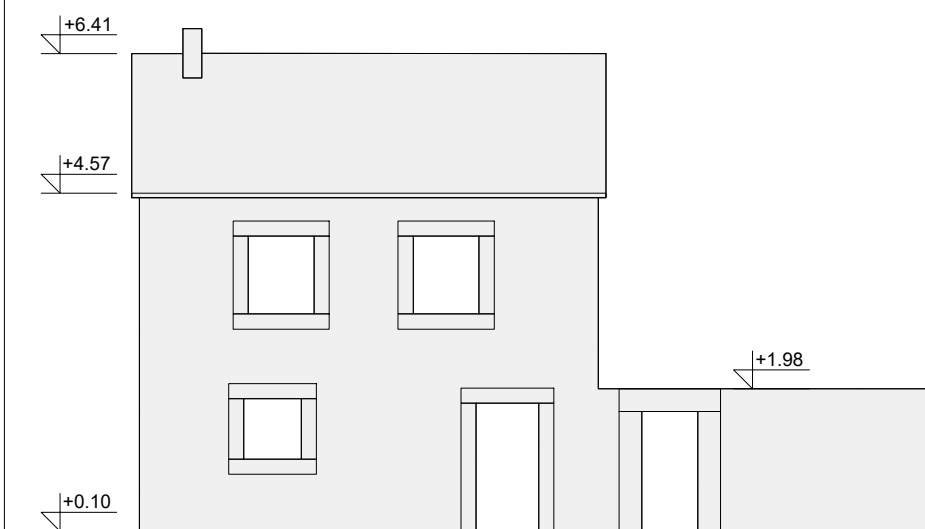
29-31 JUGOZAPADNO PROČELJE



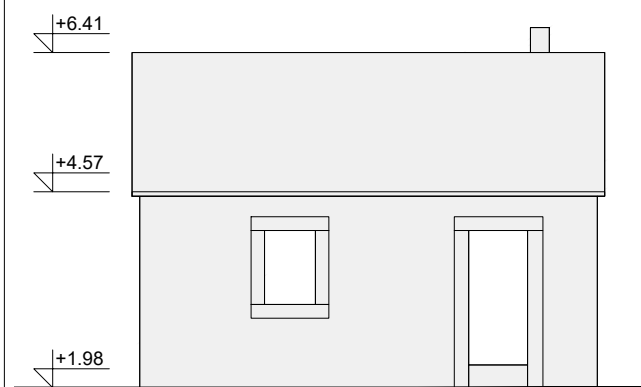
29-31 SJEVEROISTOČNO PROČELJE



FOTOGRAFIJE



27-28 JUGOZAPADNO PROČELJE



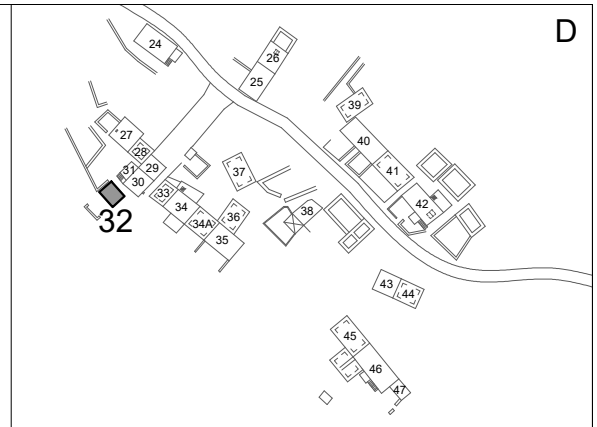
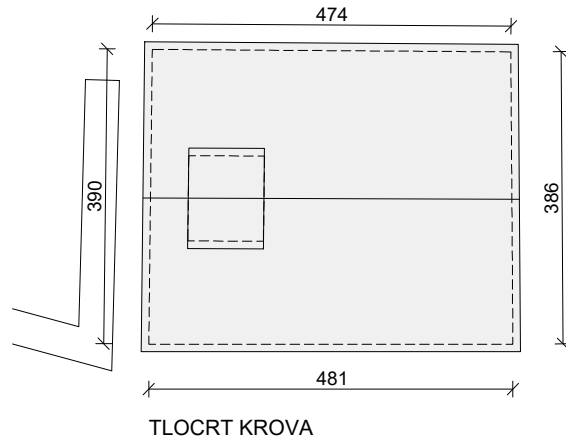
27-28 SJEVEROISTOČNO PROČELJE

APS +248,56 = REL ±0,00 0 1m 2m 5m

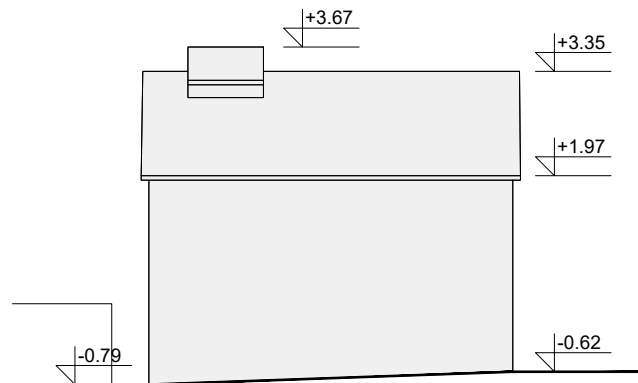
APE APE d.o.o. Ozaljska 61 10000 Zagreb		ARHITEKTONSKI SNIMAK POSTOJEĆEG STANJA	GRADEVINE BR. 27-31 - arhitektonski snimak
NARUČITELJ:	REGIONALNA RAZVOJNA AGENCIJA DNŽ - DUNEA	K.Č.:	*1 i dr.
ADRESA:	BRANITELJIA DUBROVNIKA 41	K.O.:	VIDONJE
GRAD:	DUBROVNIK	TD:	04/19
OBUHVAAT ZAHVATA:	ARHITEKTONSKI SNIMAK POSTOJEĆEG STANJA	DATUM:	6.2019.
ZAHVAT:	ARHITEKTONSKI SNIMAK POSTOJEĆEG STANJA	MJERILO:	1:100
LOKACIJA:	SELO VIDONJE	LIST BR.:	15
OPĆINA:	ZAJABLJE	PROJEKTANTI:	SANDRA JAKOPEC, dipl.ing.arch.
			NIKŠA BOŽIĆ, dipl.ing.arch.
			MARIJANA ZLODRE, mag.ing.arch.
			MIRELA ČORDAŠ, dipl.ing.arch.
			IVANA PANCIROV, dipl.ing.arch.
			VLATKA ŽUNEĆ, mag.ing.arch.
		SURADNIK:	JURICA ZOVKIĆ, stud.arch.

NAPOMENA:

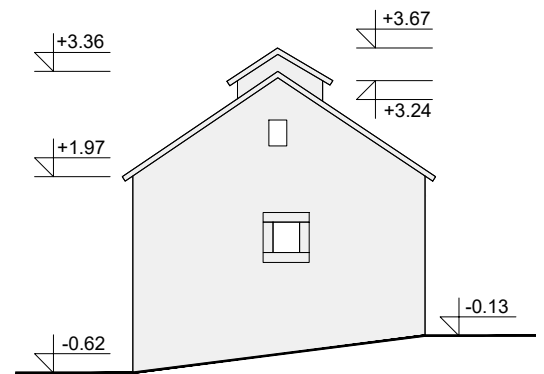
* Pročelje djelomično ili u potpunosti nepristupačno, osnovni gabariti rekonstruirani na temelju geodetskog snimka.



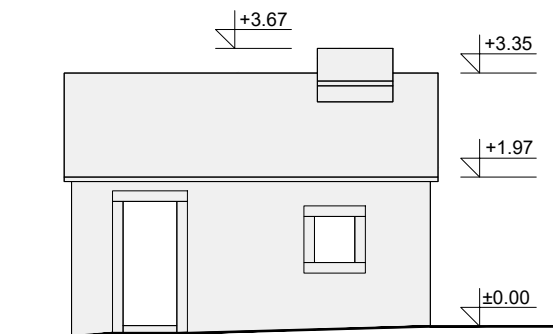
FOTOGRAFIJE



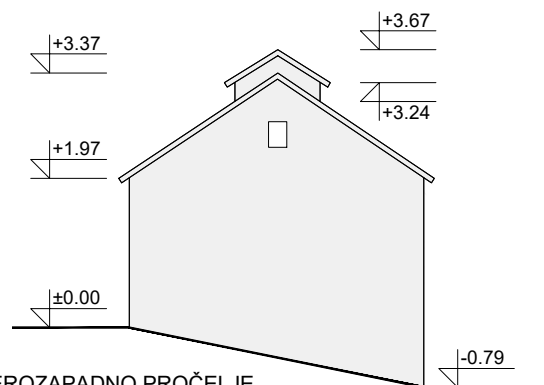
JUGOZAPADNO PROČELJE



JUGOISTOČNO PROČELJE



SJEVEROISTOČNO PROČELJE



SJEVEROZAPADNO PROČELJE

APS +139,31 = REL ±0,00



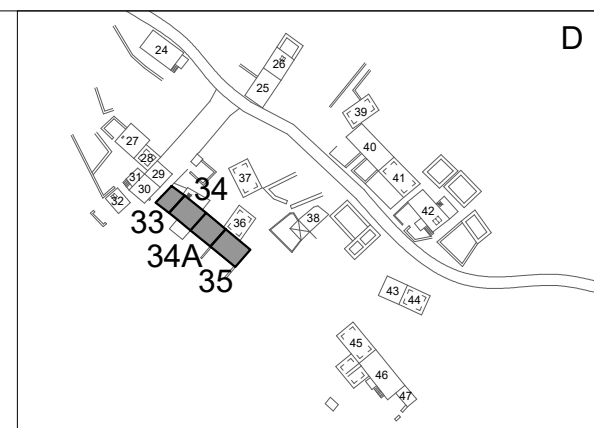
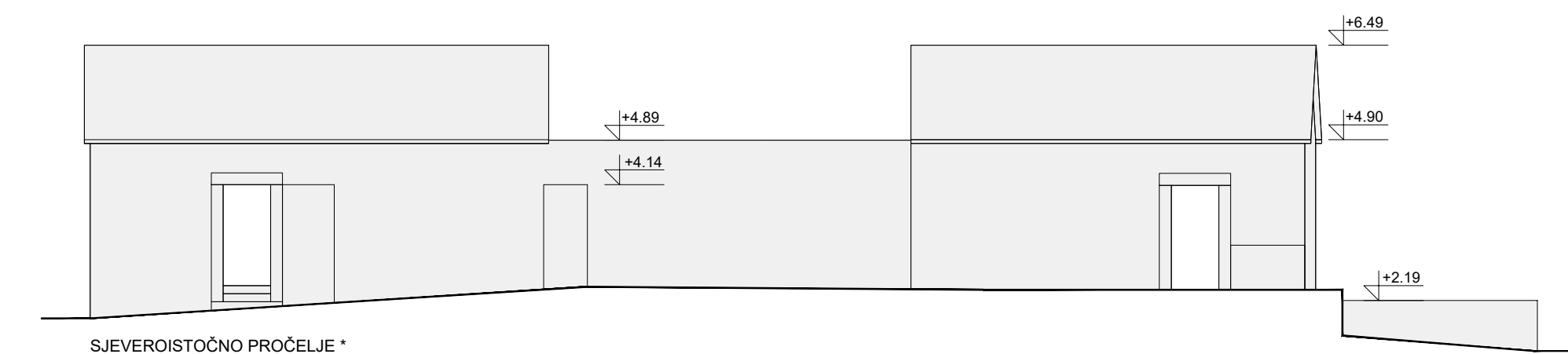
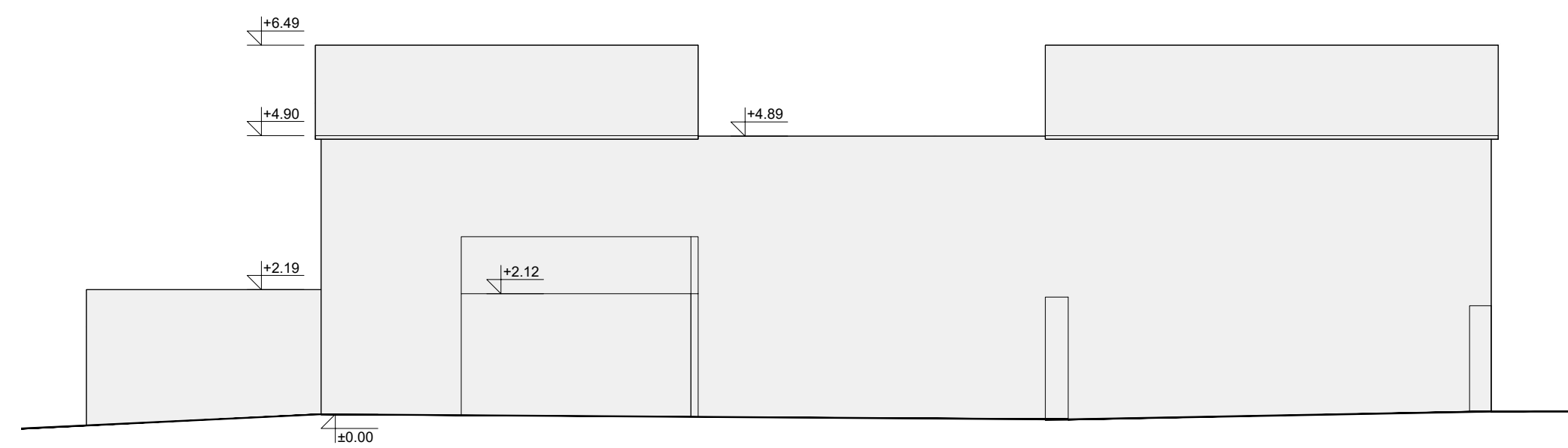
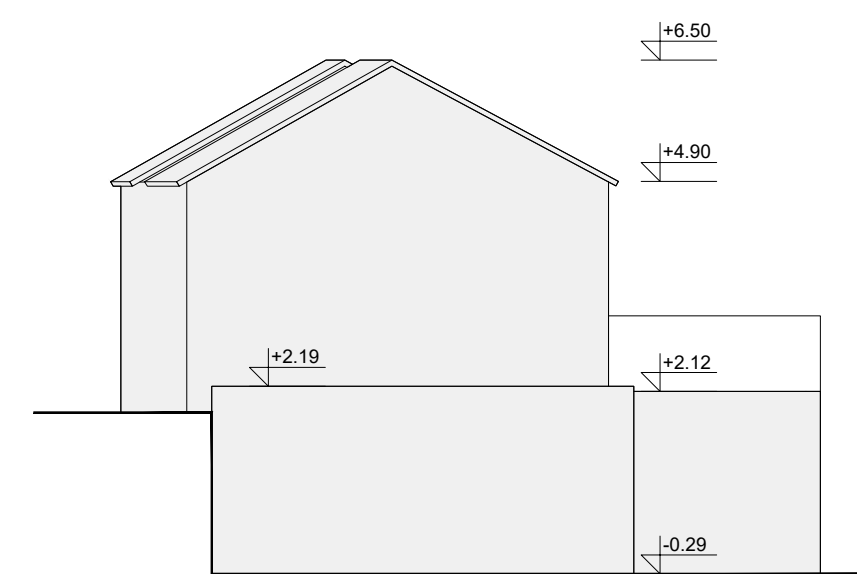
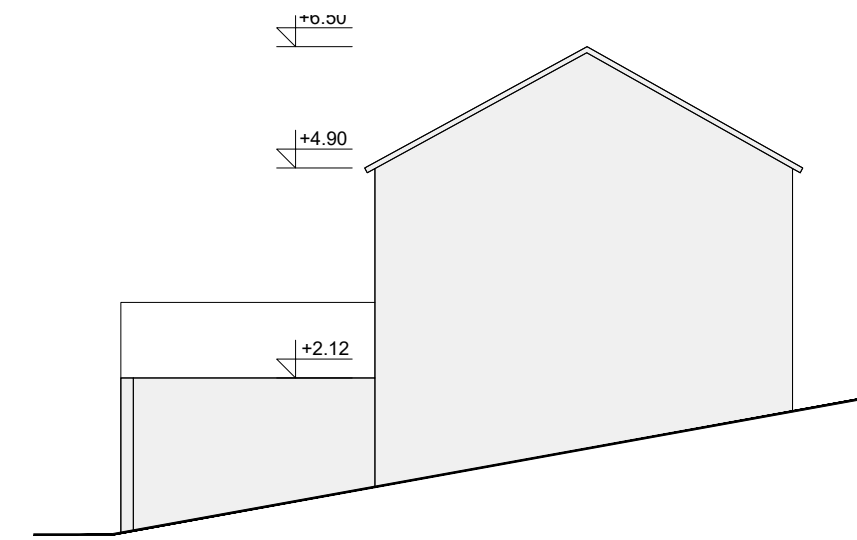
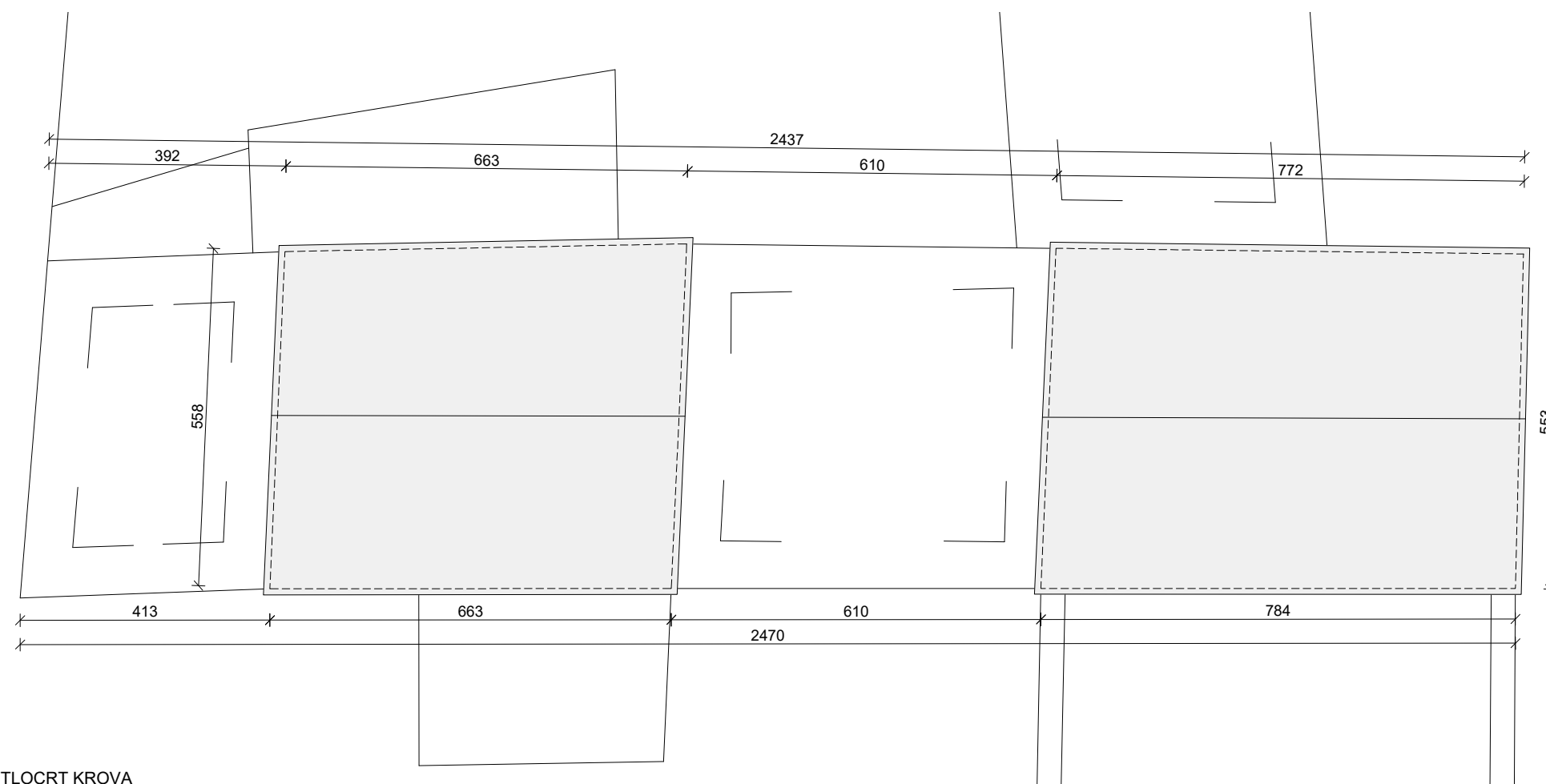
APE
APE d.o.o.
Ozaljska 61
10000 Zagreb

ARHITEKTONSKI SNIMAK POSTOJEĆEG STANJA
GRAĐEVINA BR. 32 - arhitektonski snimak

NARUČITELJ:	
NAZIV:	REGIONALNA RAZVOJNA AGENCIJA DNŽ - DUNEA
ADRESA:	BRANITELJA DUBROVNIKA 41
GRAD:	DUBROVNIK
OBUHVAT ZAHVATA:	
ZAHVAT:	ARHITEKTONSKI SNIMAK POSTOJEĆEG STANJA
LOKACIJA:	SELO VIDONJE
OPĆINA:	ZAŽABLJE

K.Č.:	*1 i dr.	K.O.:	VIDONJE	TD:	04/19	DATUM:	6.2019.	MJERILO:	1:100	LIST BR.:	16
PROJEKTANTI:	SANDRA JAKOPEC, dipl.ing.arch.										
	NIKŠA BOŽIĆ, dipl.ing.arch.										
	MARIJANA ZLODRE, mag.ing.arch.										
	MIRELA ČORDAŠ, dipl.ing.arch.										
	IVANA PANCIROV, dipl.ing.arch.										
	VLATKA ŽUNEC, mag.ing.arch.										
SURADNIK:	JURICA ZOVKIĆ, stud.arch.										

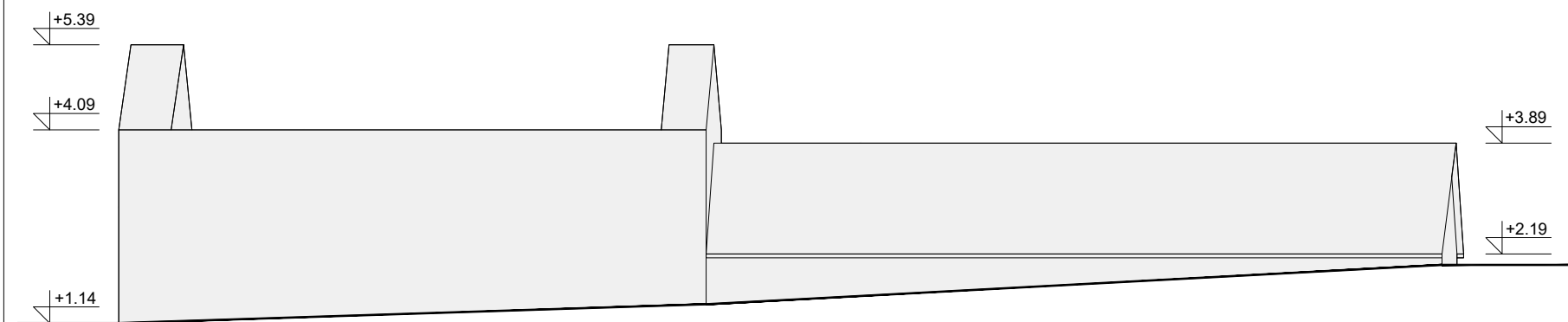
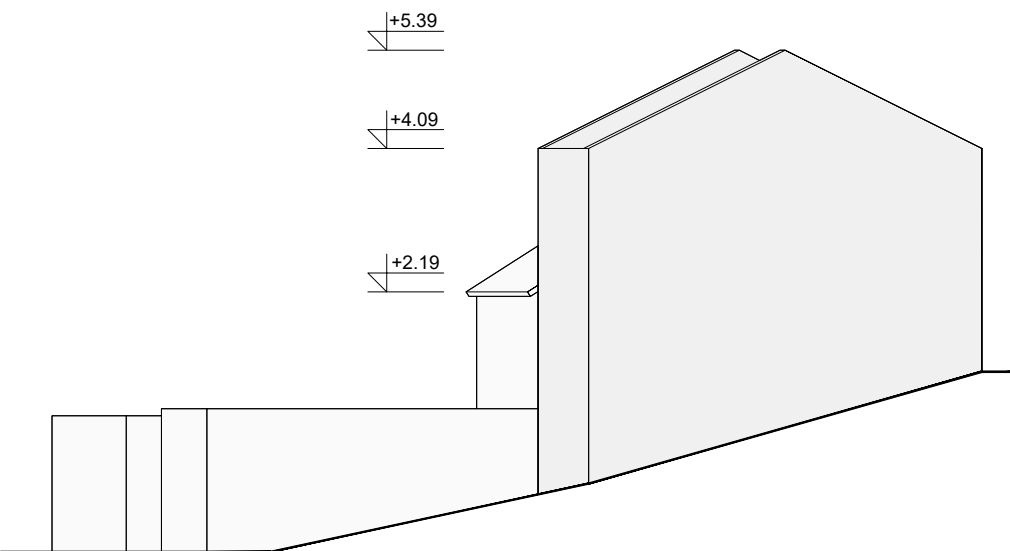
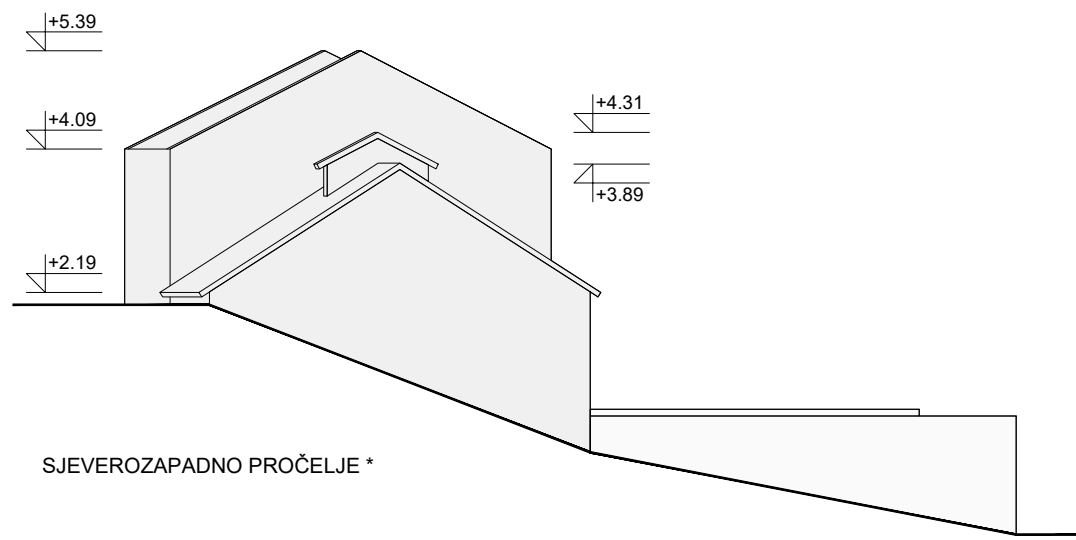
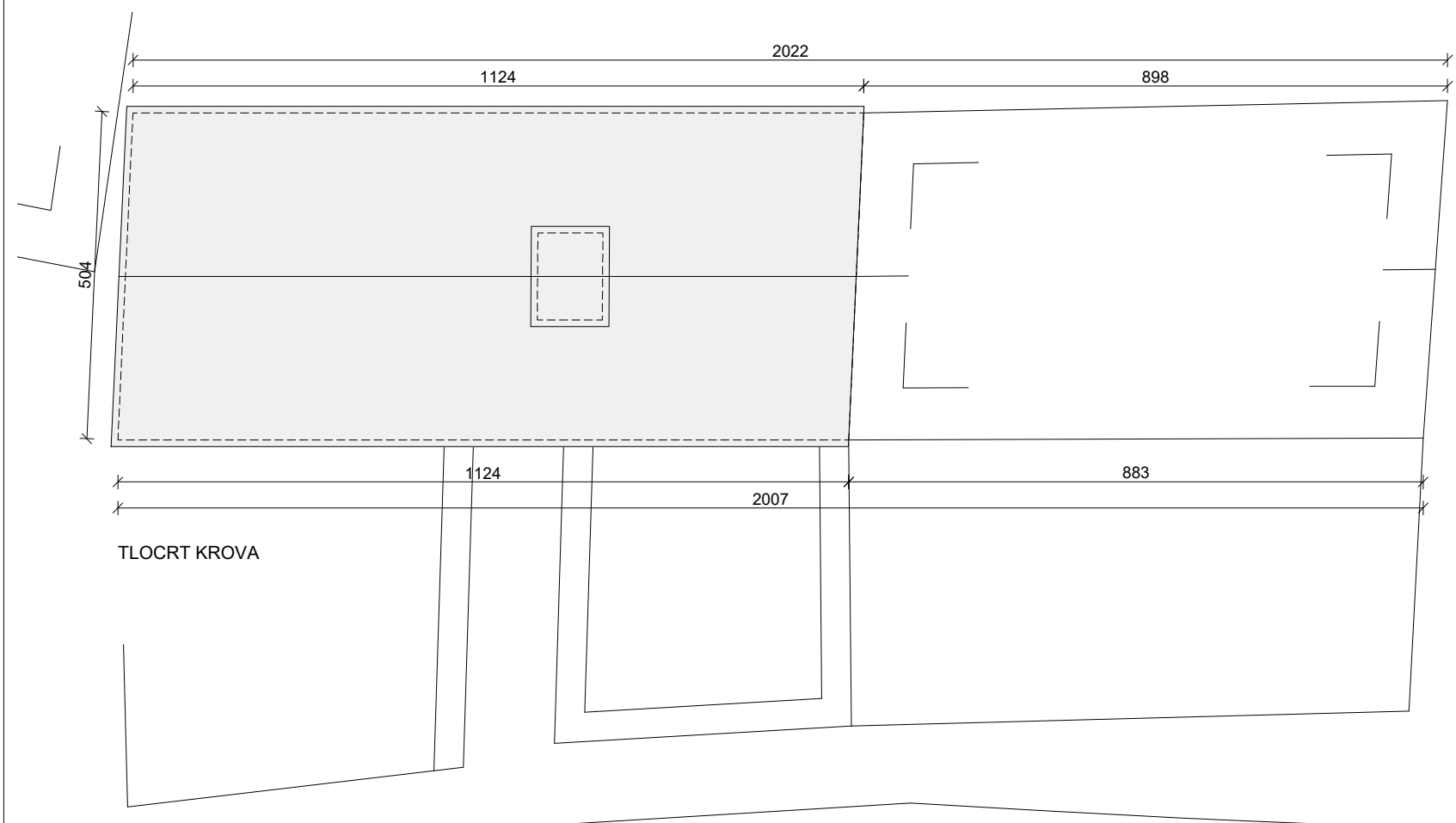
NAPOMENA:
 * Pročelje djelomično ili u potpunosti nepristupačno, osnovni gabariti rekonstruirani na temelju geodetskog snimka.



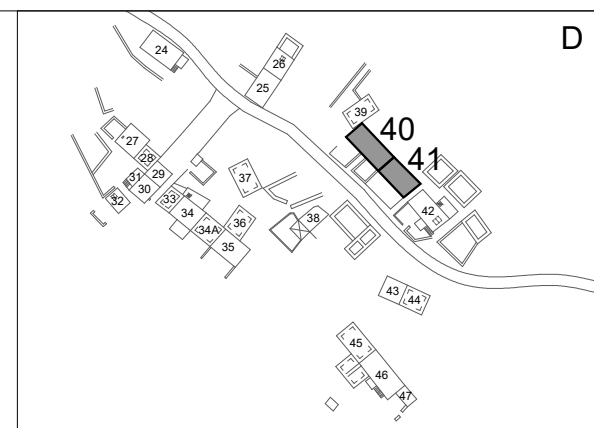
APS +248,51 = REL ±0,00

0 1m 2m 5m

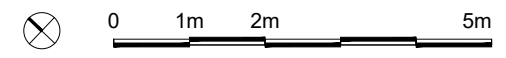
APE		APE d.o.o. Ozaljska 61 10000 Zagreb		ARHITEKTONSKI SNIMAK POSTOJEĆEG STANJA		GRADEVINE BR. 33-35 - arhitektonski snimak	
NARUČITELJ:				K.Č.: *1 i dr. K.O.: VIDONJE TD: 04/19 DATUM: 6.2019. MJERILO: 1:100 LIST BR.: 17			
NAZIV: REGIONALNA RAZVOJNA AGENCIJA DNŽ - DUNEA				PROJEKTANTI: SANDRA JAKOPEC, dipl.ing.arch.			
ADRESA: BRANITELJA DUBROVNIKA 41				NIKŠA BOŽIĆ, dipl.ing.arch.			
GRAD: DUBROVNIK				MARIJANA ZLODRE, mag.ing.arch.			
OBUHVAT ZAHVATA:				MIRELA ČORDAŠ, dipl.ing.arch.			
ZAHVAT: ARHITEKTONSKI SNIMAK POSTOJEĆEG STANJA				IVANA PANCIROV, dipl.ing.arch.			
LOKACIJA: SELO VIDONJE				VLATKA ŽUNEČ, mag.ing.arch.			
OPĆINA: ZAŽABLJE				SURADNIK: JURICA ZOVKIĆ, stud.arch.			



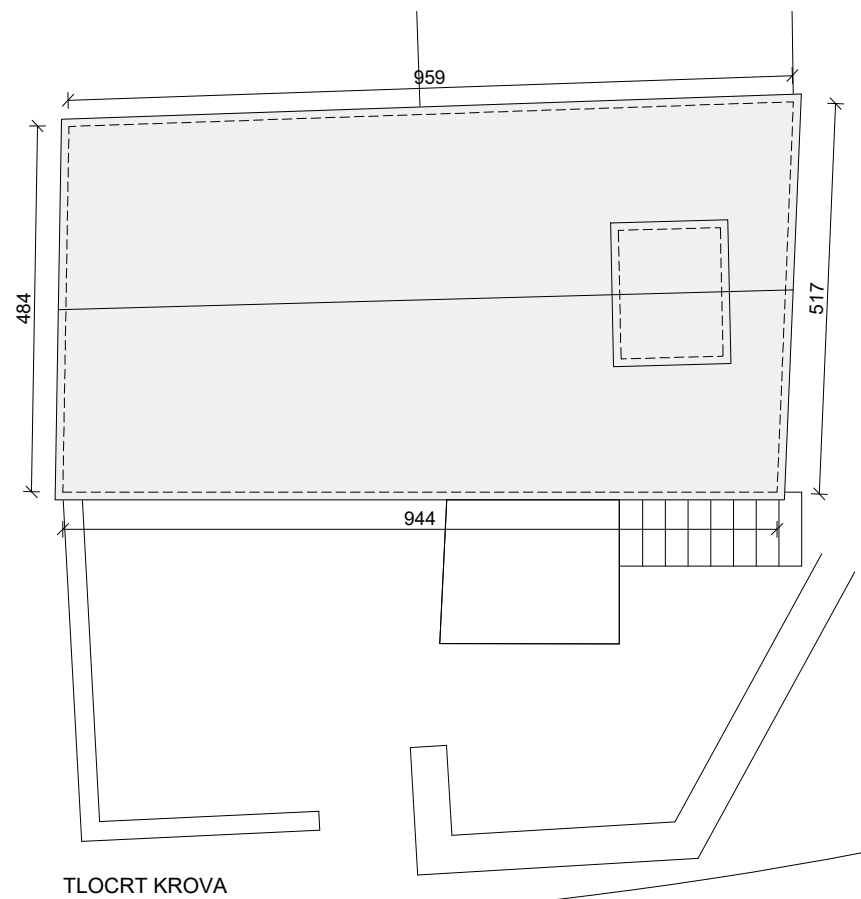
NAPOMENA:
 * Pročelje djelomično ili u potpunosti nepristupačno, osnovni gabariti rekonstruirani na temelju geodetskog snimka.



APS +257,91 = REL ±0,00

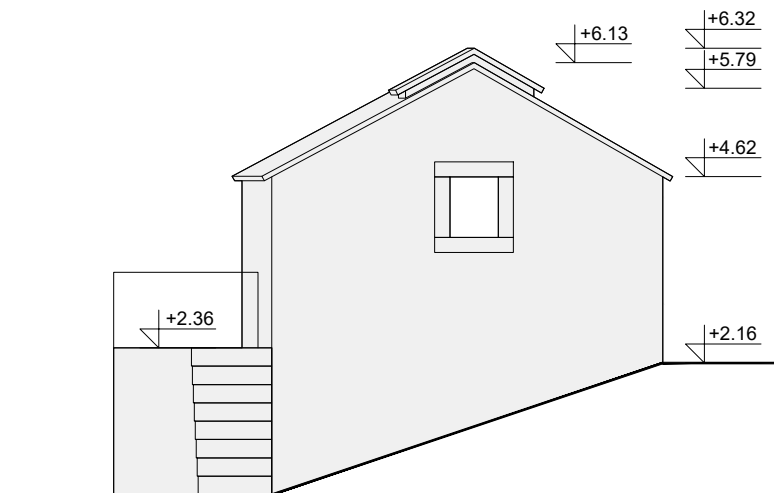


APE		APE d.o.o. Ozaljska 61 10000 Zagreb	
ARHITEKTONSKI SNIMAK POSTOJEĆEG STANJA		GRADEVINE BR. 40-41 - arhitektonski snimak	
NAZIV:	REGIONALNA RAZVOJNA AGENCIJA DNŽ - DUNEA	K.Č.:	*1 i dr.
ADRESA:	BRANITELJIA DUBROVNIKA 41	K.O.:	VIDONJE
GRAD:	DUBROVNIK	TD:	04/19
OBUHVAAT ZAHVATA:		DATUM:	6.2019.
ZAHVAT:	ARHITEKTONSKI SNIMAK POSTOJEĆEG STANJA	MJERILO:	1:100
LOKACIJA:	SELO VIDONJE	LIST BR.:	18
OPĆINA:	ZAŽABLJE	PROJEKTANTI:	SANDRA JAKOPEC, dipl.ing.arh.
			NIKŠA BOŽIĆ, dipl.ing.arh.
			MARIJANA ZLODRE, mag.ing.arch.
			MIRELA ČORDAŠ, dipl.ing.arh.
			IVANA PANCIROV, dipl.ing.arh.
			VLATKA ŽUNEC, mag.ing.arch.
		SURADNIK:	JURICA ZOVKIĆ, stud.arh.

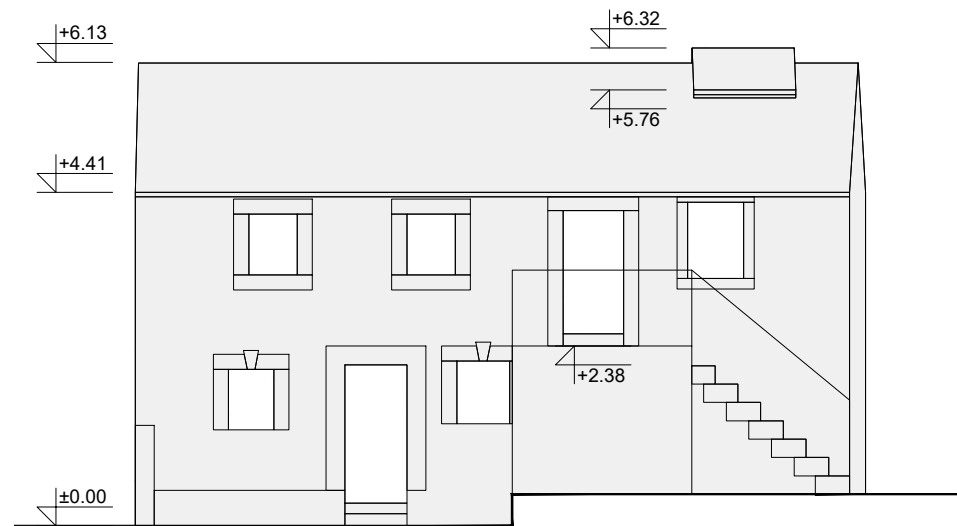


TLOCRT KROVA

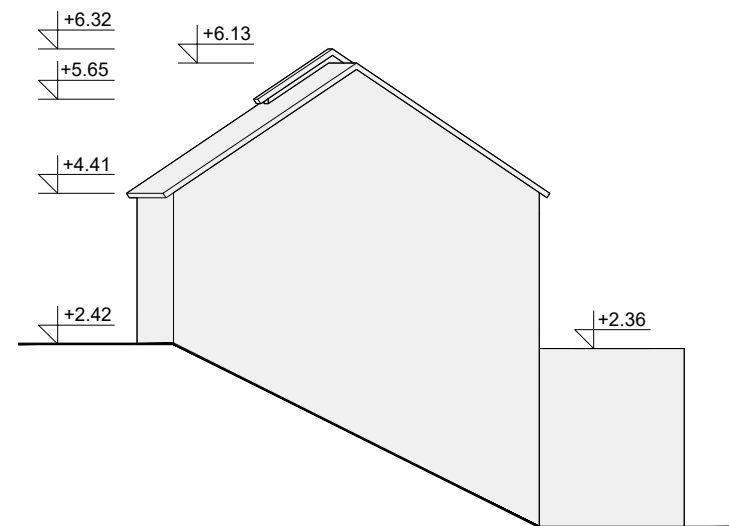
NAPOMENA:
* Pročelje djelomično ili u potpunosti nepristupačno, osnovni gabariti rekonstruirani na temelju geodetskog snimka.



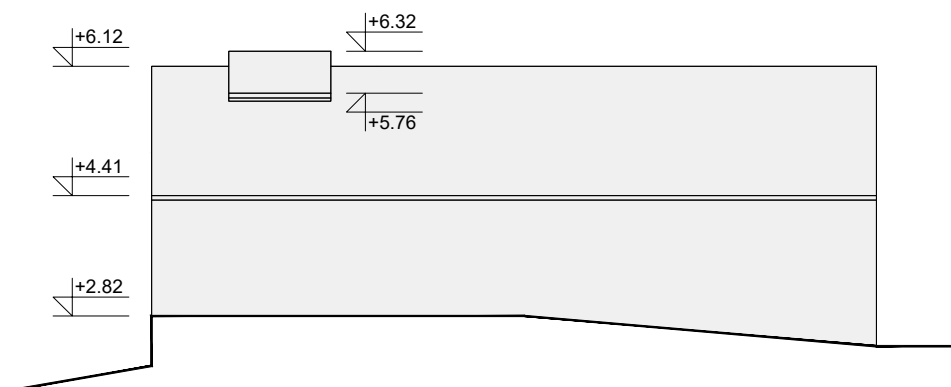
JUGOISTOČNO PROČELJE



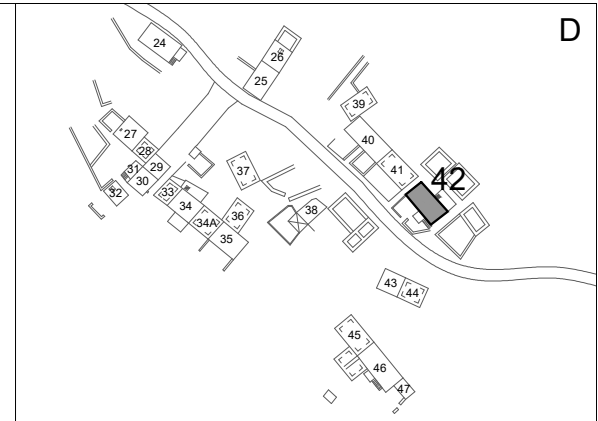
JUGOZAPADNO PROČELJE



SJEVEROZAPADNO PROČELJE *




SJEVEROISTOČNO PROČELJE *



D

FOTOGRAFIJE



APS +256,63 = REL ±0,00



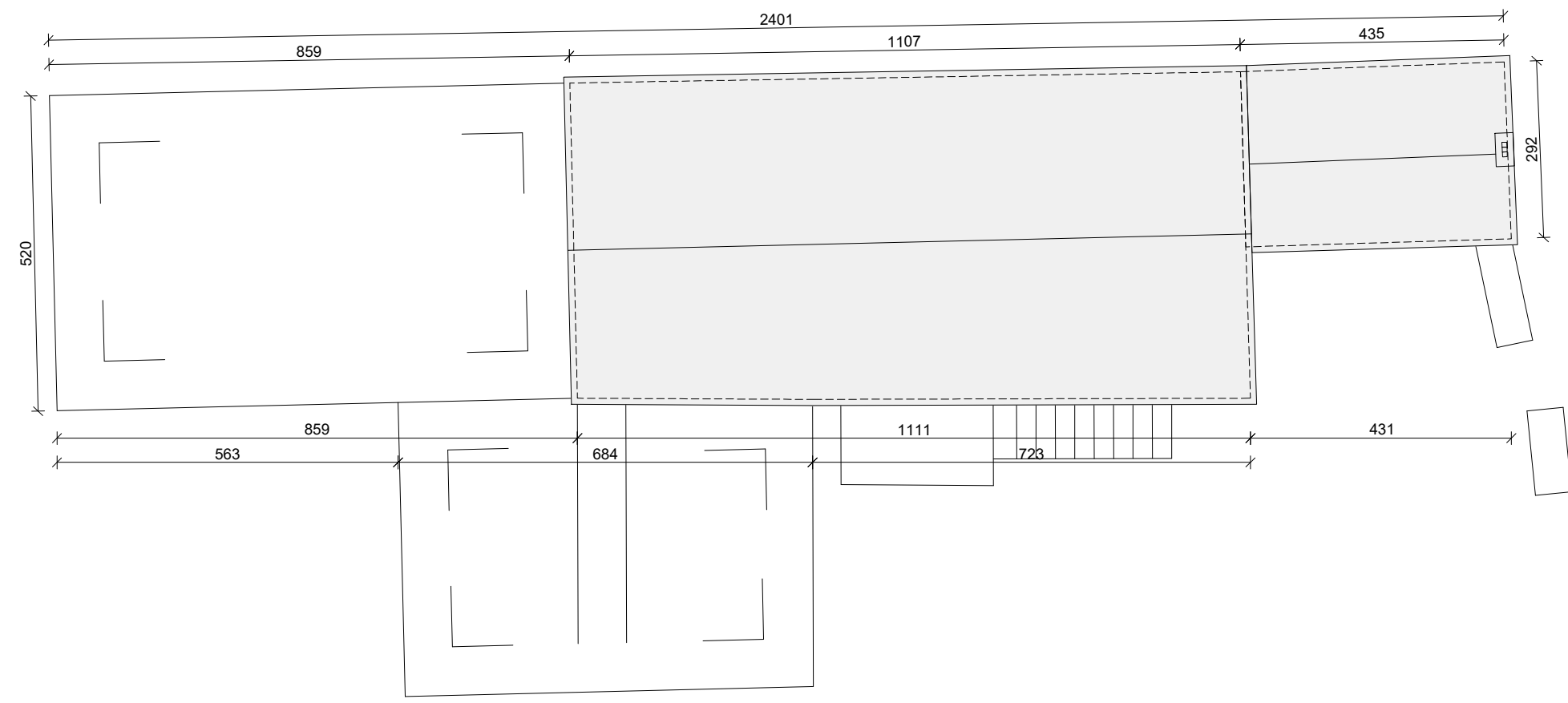
0 1m 2m 5m

APE
APE d.o.o.
Ozaljska 61
10000 Zagreb

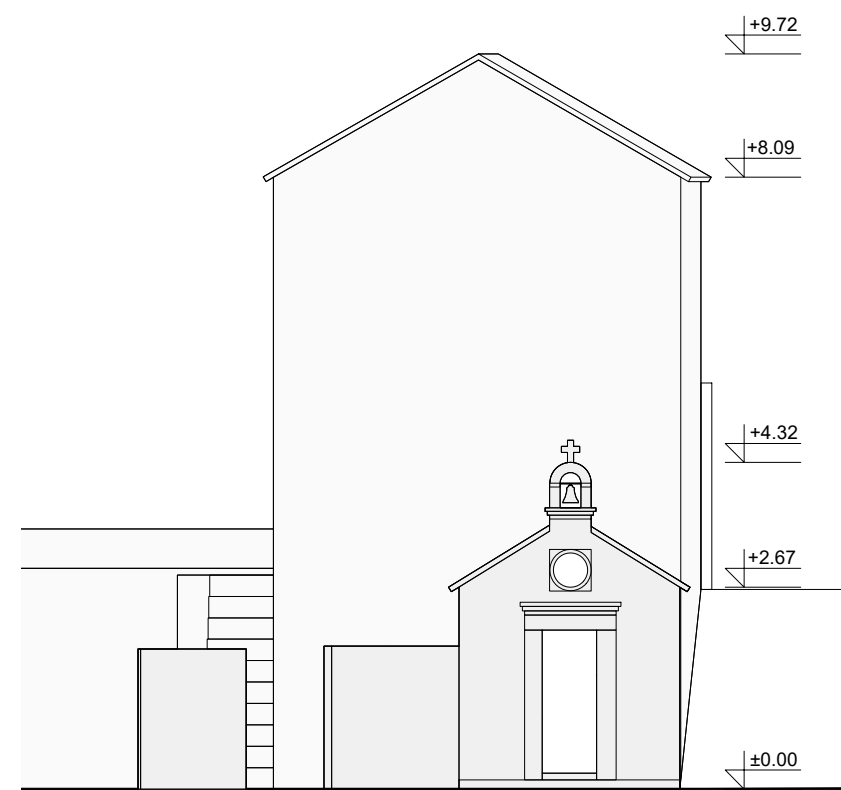
ARHITEKTONSKI SNIMAK POSTOJEĆEG STANJA
GRAĐEVINA BR. 42 - arhitektonski snimak

NARUČITELJ:	
NAZIV:	REGIONALNA RAZVOJNA AGENCIJA DNŽ - DUNEA
ADRESA:	BRANITELJA DUBROVNIKA 41
GRAD:	DUBROVNIK
OBUHVAT ZAHVATA:	
ZAHVAT:	ARHITEKTONSKI SNIMAK POSTOJEĆEG STANJA
LOKACIJA:	SELO VIDONJE
OPĆINA:	ZAŽABLJE

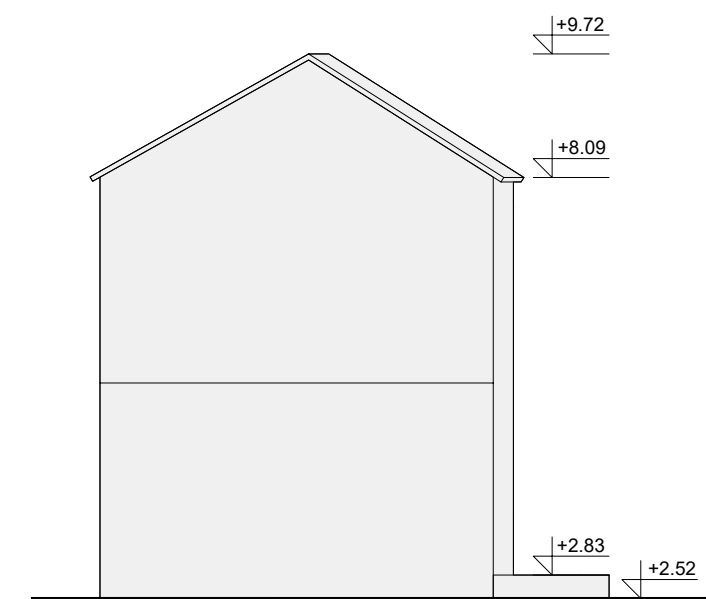
K.Č.:	*1 i dr.	K.O.:	VIDONJE	TD:	04/19	DATUM:	6.2019.	MJERILO:	1:100	LIST BR.:	19
PROJEKTANTI:	SANDRA JAKOPEC, dipl.ing.arh.										
	NIKŠA BOŽIĆ, dipl.ing.arh.										
	MARIJANA ZLODRE, mag.ing.arch.										
	MIRELA ČORDAŠ, dipl.ing.arh.										
	IVANA PANCIROV, dipl.ing.arh.										
	VLATKA ŽUNEC, mag.ing.arch.										
SURADNIK:	JURICA ZOVKIĆ, stud.arh.										



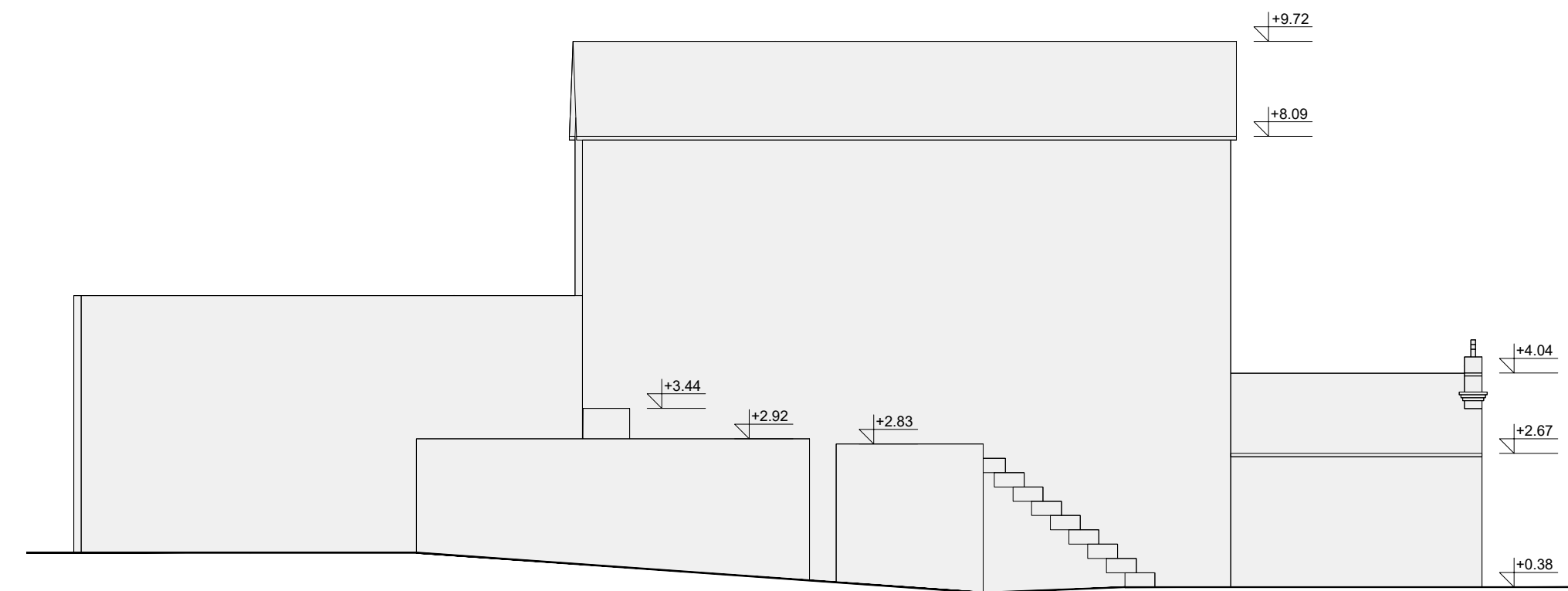
TLOCRT KROVA



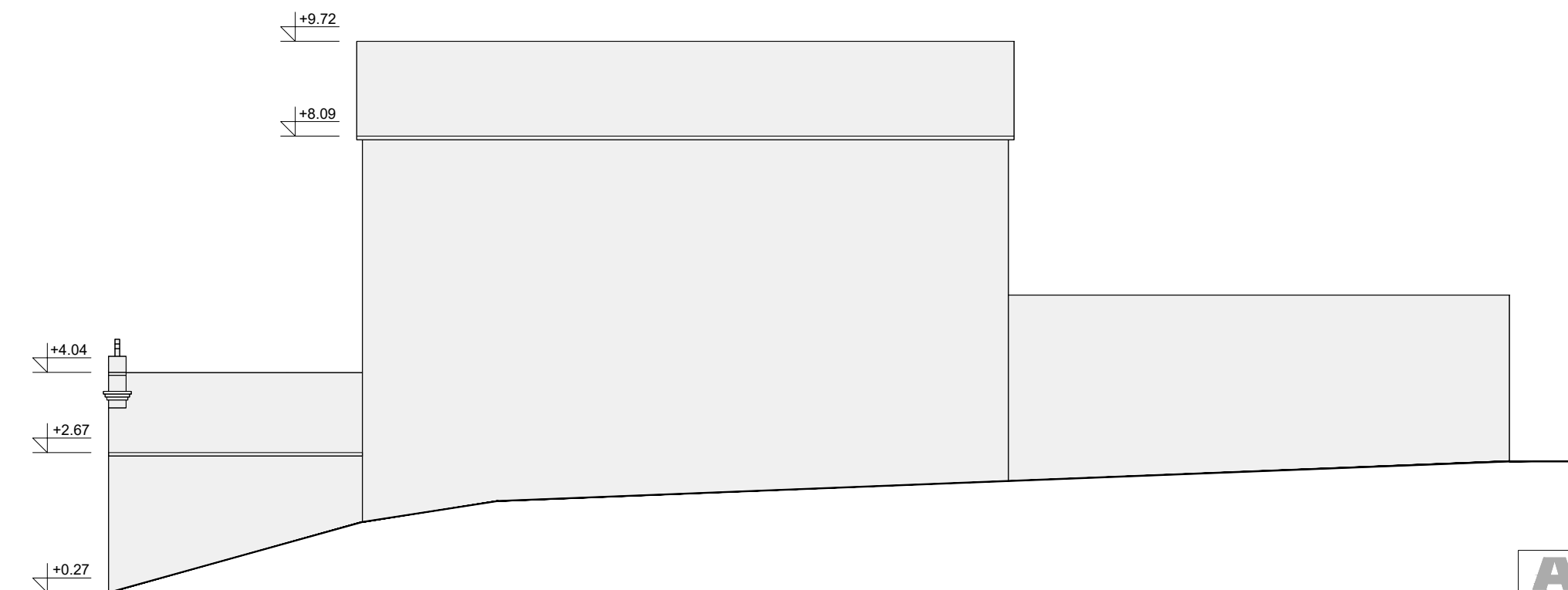
JUGOISTOČNO PROČELJE *



SJEVEROZAPADNO PROČELJE *

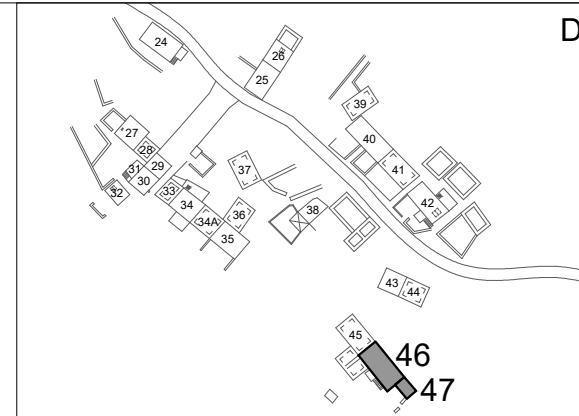


JUGOZAPADNO PROČELJE *



SJEVEROISTOČNO PROČELJE *


NAPOMENA:
* Pročelje djelomično ili u potpunosti nepristupačno, osnovni gabariti rekonstruirani na temelju geodetskog snimka.



FOTOGRAFJE

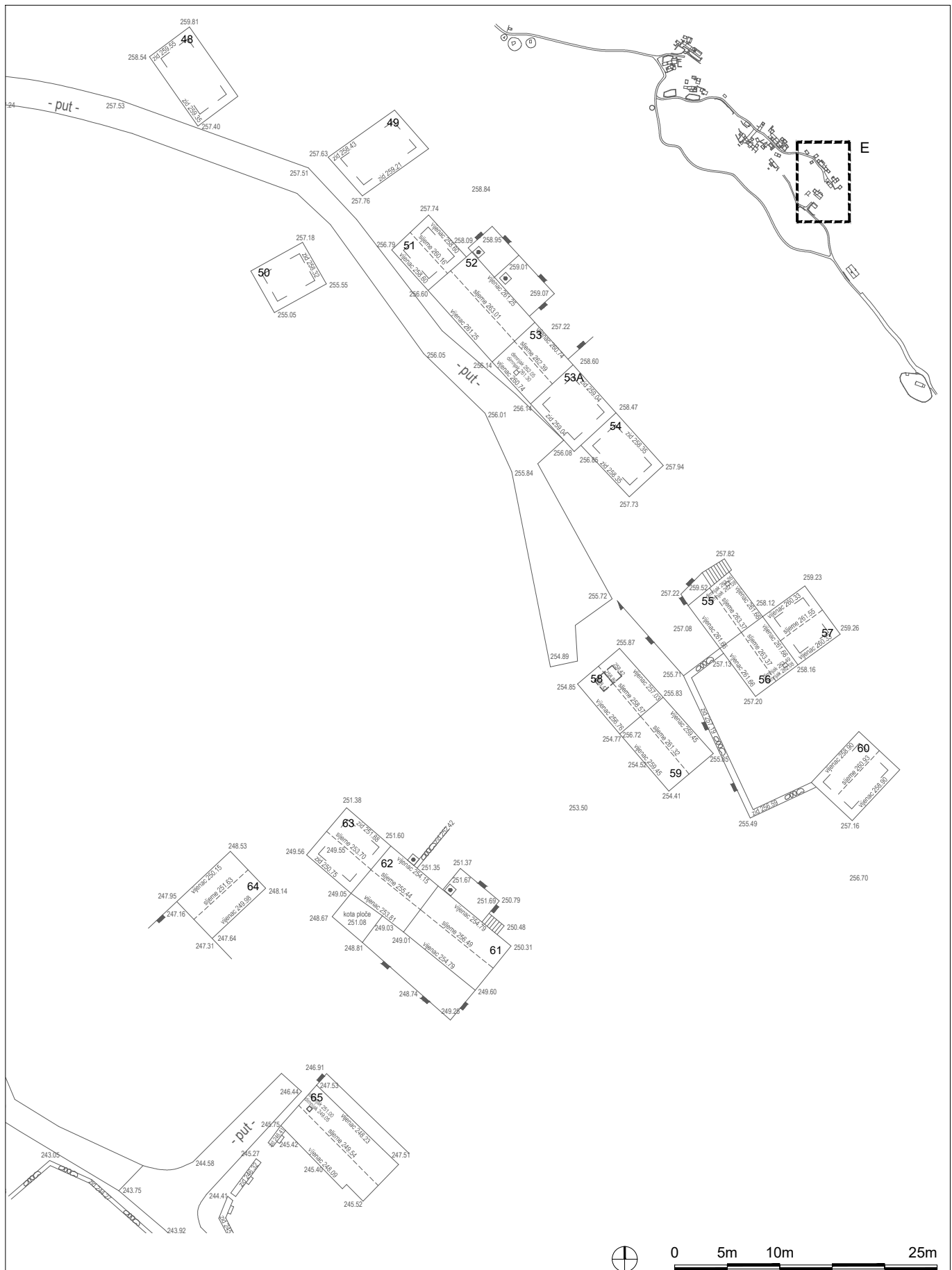


APS +248,28 = REL ±0,00 0 1m 2m 5m



NARUČITELJ:	REGIONALNA RAZVOJNA AGENCIJA DNŽ - DUNEVA
ADRESA:	BRANITELJIA DUBROVNIKA 41
GRAD:	DUBROVNIK
ZAHVAT:	ARHITEKTONSKI SNIMAK POSTOJEĆEG STANJA
LOKACIJA:	SELO VIDONJE
OPĆINA:	ZAŽABLJE

ARHITEKTONSKI SNIMAK POSTOJEĆEG STANJA	GRAĐEVINE BR. 46-47 - arhitektonski snimak
PROJEKTANTI:	SANDRA JAKOPEC, dipl.ing.arch. NIKŠA BOŽIĆ, dipl.ing.arch. MARIJANA ZLODRE, mag.ing.arch. MIRELA ČORDAŠ, dipl.ing.arch. IVANA PANCIROV, dipl.ing.arch. VLATKA ŽUNEC, mag.ing.arch.
SURADNIK:	JURICA ZOVKIĆ, stud.arch.
K.C.:	*1 i dr.
K.O.:	VIDONJE
TD:	04/19
DATUM:	6.2019.
MJERILO:	1:100
LIST BR.:	20



APE

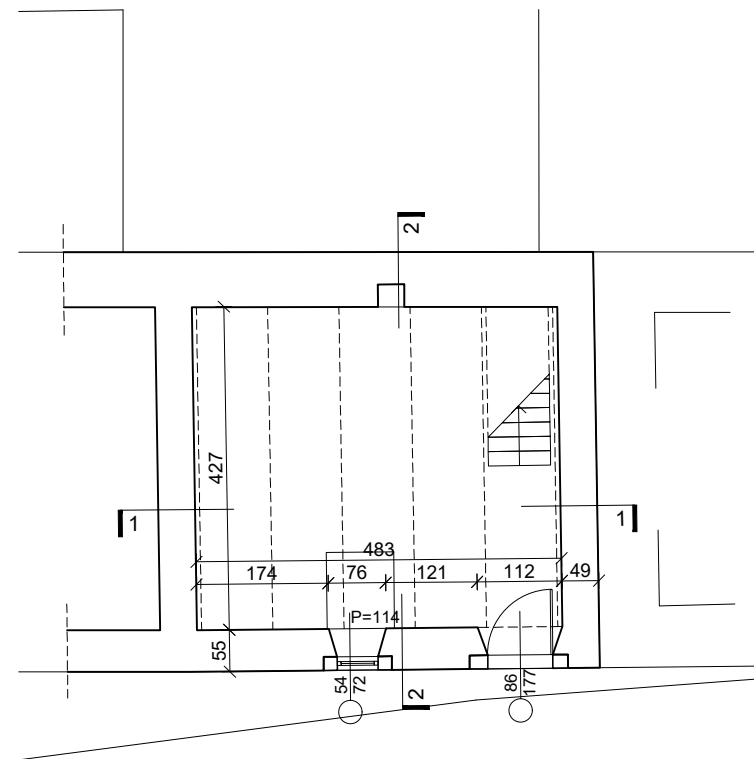
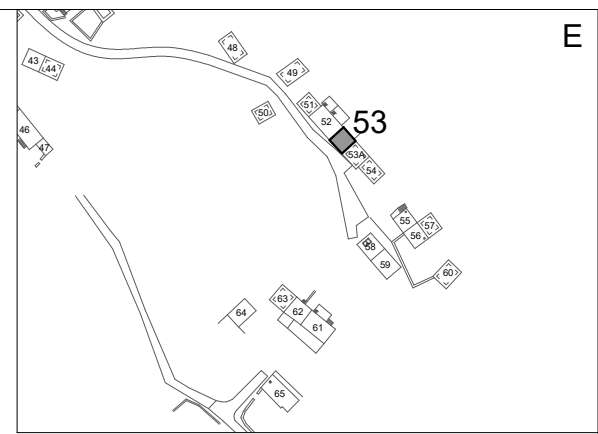
APE d.o.o.
Ozaljska 61
10000 Zagreb

ARHITEKTONSKI SNIMAK POSTOJEĆEG STANJA

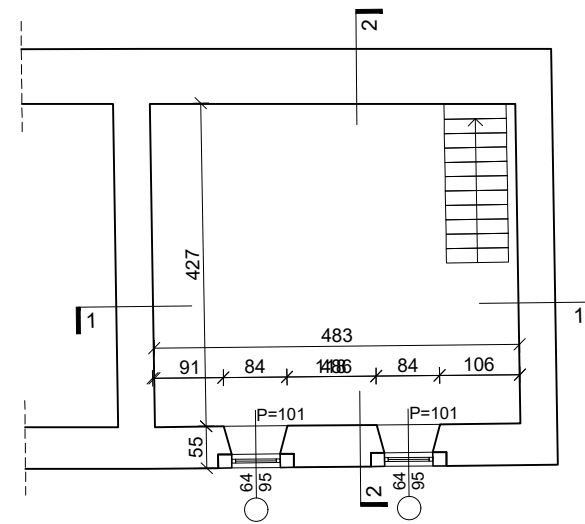
E - GRAĐEVINE BR. 48-65 - geodetski snimak

NARUČITELJ:	
NAZIV:	REGIONALNA RAZVOJNA AGENCIJA DNŽ - DUNEA
ADRESA:	BRANITELJA DUBROVNIKA 41
GRAD:	DUBROVNIK
OBUHVAAT ZAHVATA:	
ZAHVAT:	ARHITEKTONSKI SNIMAK POSTOJEĆEG STANJA
LOKACIJA:	SELO VIDONJE
OPĆINA:	ZAŽABLJE

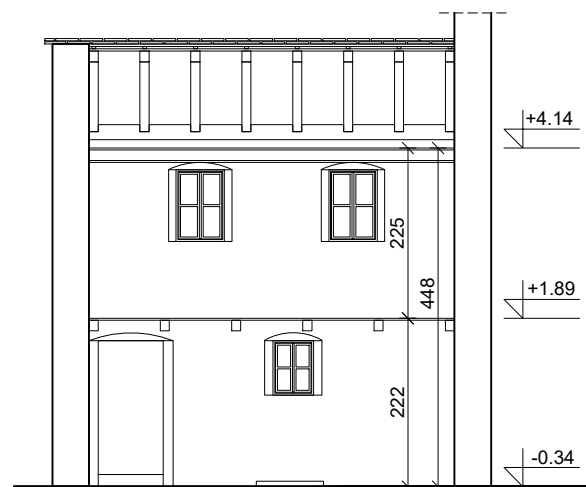
K.Č.:	*1 i dr.	K.O.:	VIDONJE	TD:	04/19	DATUM:	6.2019.	MJERILO:	1:500	LIST BR.:	21
PROJEKTANTI:	SANDRA JAKOPEC, dipl.ing.arh.										
	NIKŠA BOŽIĆ, dipl.ing.arh.										
	MARIJANA ZLODRE, mag.ing.arch.										
	MIRELA ĆORDAŠ, dipl.ing.arh.										
	IVANA PANCIROV, dipl.ing.arh.										
	VLATKA ŽUNEC, mag.ing.arch.										
SURADNIK:	JURICA ZOVKIĆ, stud.arh.										



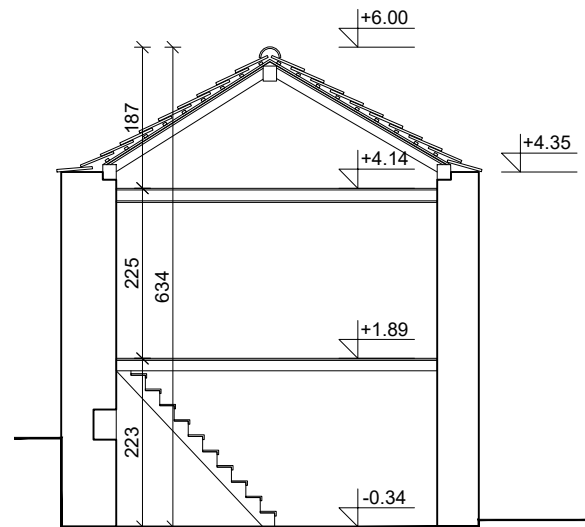
TLOCRT PRIZEMLJA



TLOCRT KATA



PRESJEK 1-1




PRESJEK 2-2

FOTOGRAFIJE



APS +256,39 = REL ±0,00



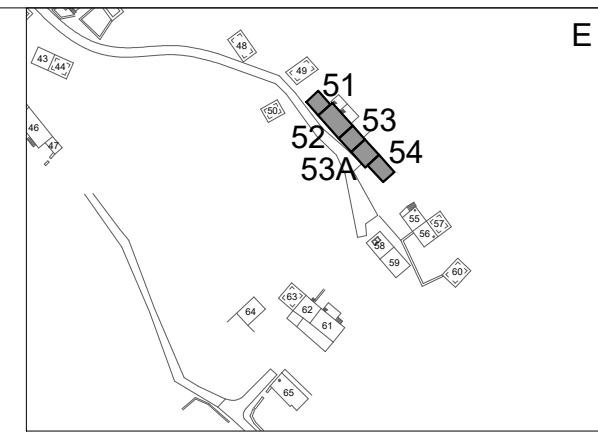
APE
APE d.o.o.
Ozaljska 61
10000 Zagreb

ARHITEKTONSKI SNIMAK POSTOJEĆEG STANJA GRADEVINA BR. 53 - arhitektonski snimak interijera

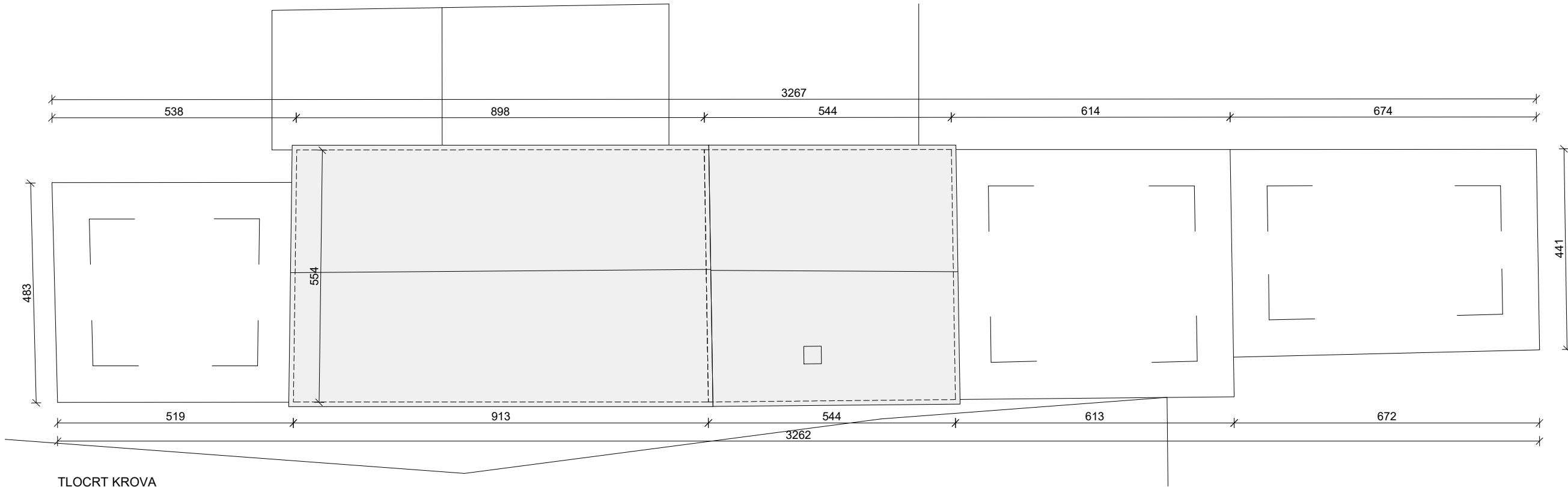
NARUČITELJ:	
NAZIV:	REGIONALNA RAZVOJNA AGENCIJA DNŽ - DUNEA
ADRESA:	BRANITELJA DUBROVNIKA 41
GRAD:	DUBROVNIK
OBUHVAAT ZAHVATA:	
ZAHVAT:	ARHITEKTONSKI SNIMAK POSTOJEĆEG STANJA
LOKACIJA:	SELO VIDONJE
OPĆINA:	ZAŽABLJE

K.Č.:	*1 i dr.	K.O.:	VIDONJE	TD:	04/19	DATUM:	6.2019.	MJERILO:	1:100	LIST BR.:	22
PROJEKTANTI:	SANDRA JAKOPEC, dipl.ing.arch.										
	NIKŠA BOŽIĆ, dipl.ing.arch.										
	MARIJANA ZLODRE, mag.ing.arch.										
	MIRELA ČORDAŠ, dipl.ing.arch.										
	IVANA PANCIROV, dipl.ing.arch.										
	VLATKA ŽUNEC, mag.ing.arch.										
SURADNIK:	JURICA ZOVKIĆ, stud.arh.										

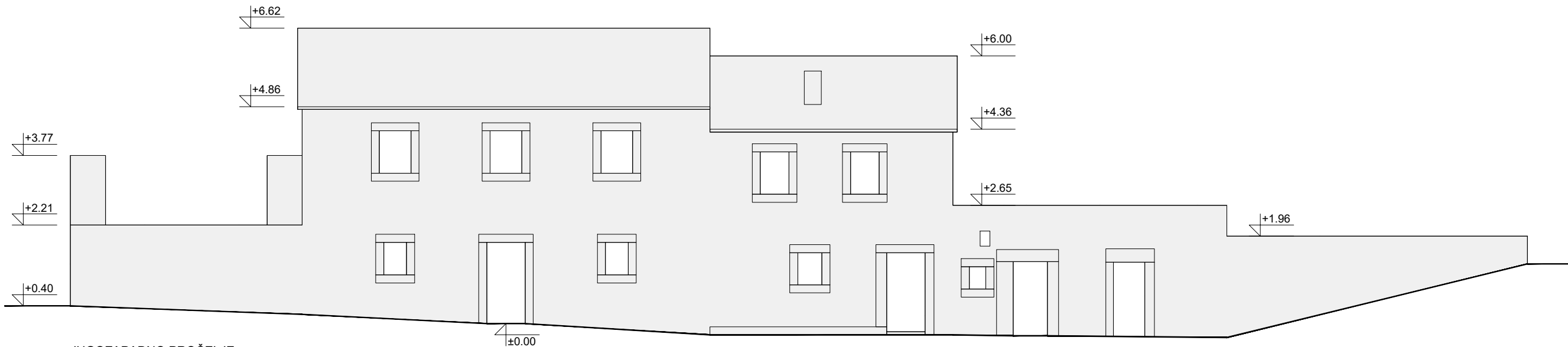
NAPOMENA:
 * Pročelje djelomično ili u potpunosti nepristupačno, osnovni gabariti rekonstruirani na temelju geodetskog snimka.



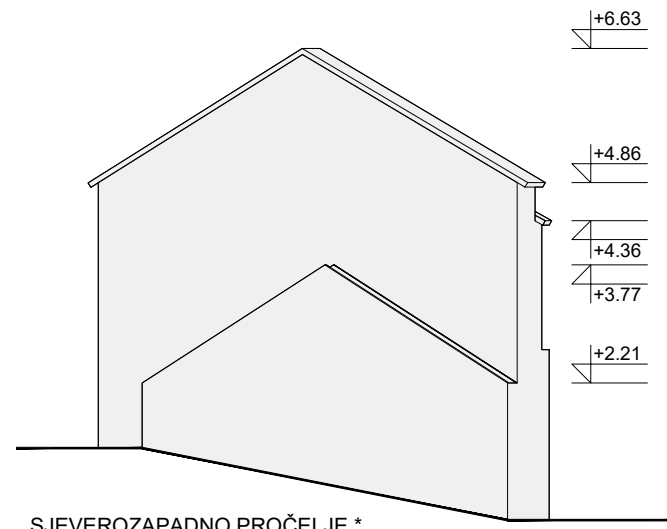
FOTOGRAFIJE



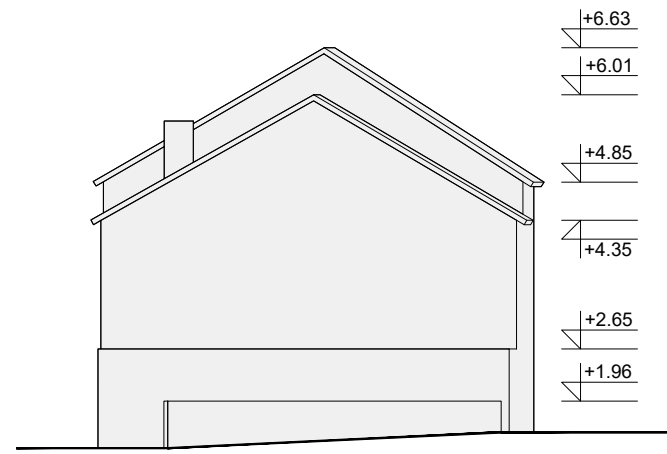
TLOCRT KROVA



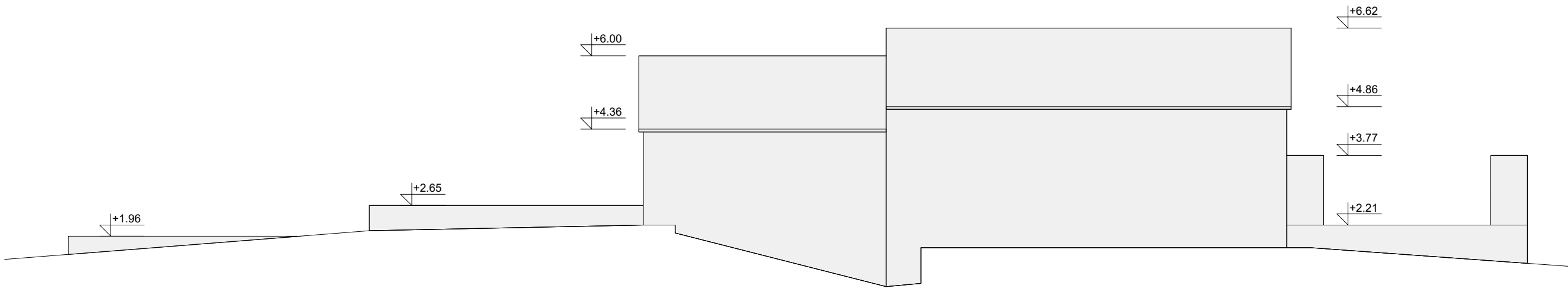
JUGOZAPADNO PROČELJE



SJEVEROZAPADNO PROČELJE *

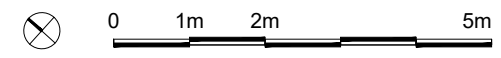


JUGOISTOČNO PROČELJE *

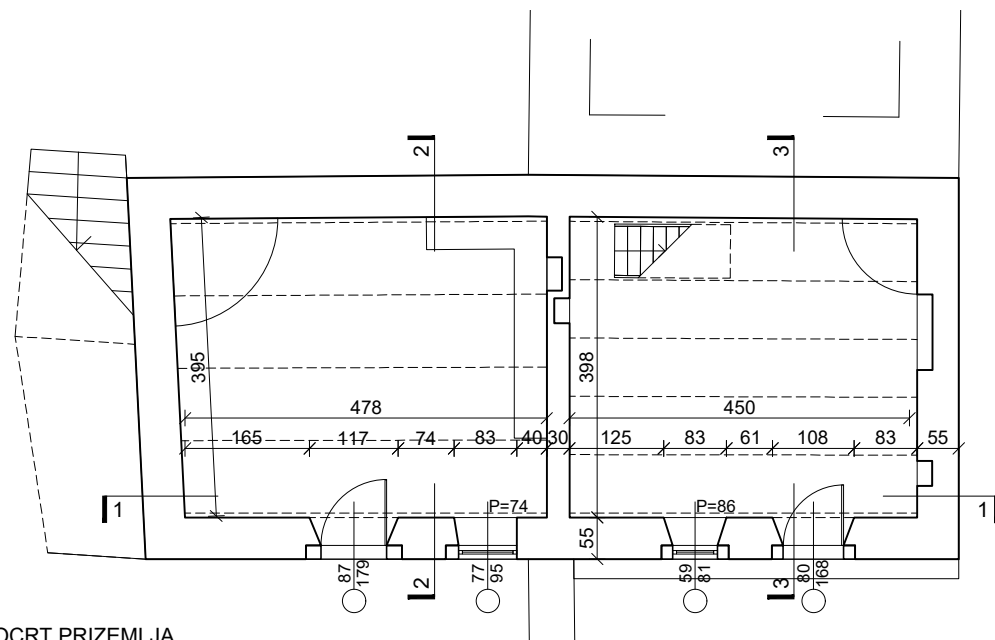


SJEVEROISTOČNO PROČELJE *

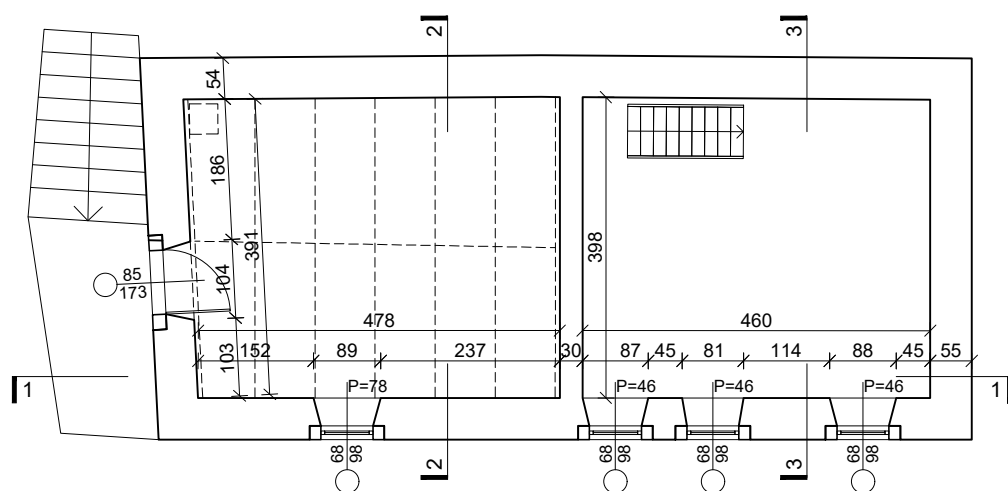
APS +256,39 = REL ±0,00



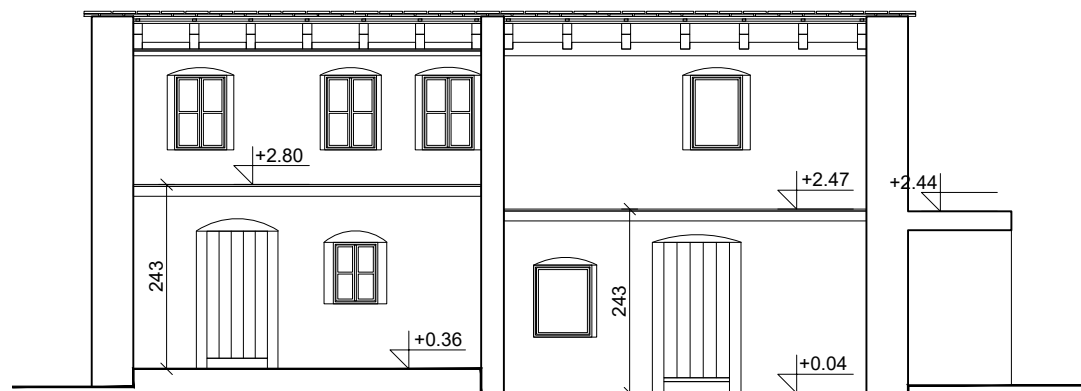
APE		APE d.o.o. Ozaljska 61 10000 Zagreb	
ARHITEKTONSKI SNIMAK POSTOJEĆEG STANJA		GRAĐEVINE BR. 51-54 - arhitektonski snimak pročelja	
NARUČITELJ: NAZIV: REGIONALNA RAZVOJNA AGENCIJA DNŽ - DUNEIA ADRESA: BRANITELJKA DUBROVNIKA 41 GRAD: DUBROVNIK	K.Č.: *1 i dr. PROJEKTANTI: SANDRA JAKOPEC, dipl.ing.arh. NIKŠA BOŽIĆ, dipl.ing.arh. MARIJANA ZLODRE, mag.ing.arch. MIRELA ČORDAŠ, dipl.ing.arh. IVANA PANCIROV, dipl.ing.arh. VLATKA ŽUNEC, mag.ing.arch.	K.O.: VIDONJE TD: 04/19 DATUM: 6.2019. MJERILO: 1:100 LIST BR.: 23	OBUHVAT ZAHVATA: ZAHVAT: ARHITEKTONSKI SNIMAK POSTOJEĆEG STANJA LOKACIJA: SELO VIDONJE OPĆINA: ZAŽABLJE
SURADNIK: JURICA ZOVKIĆ, stud.arh.			



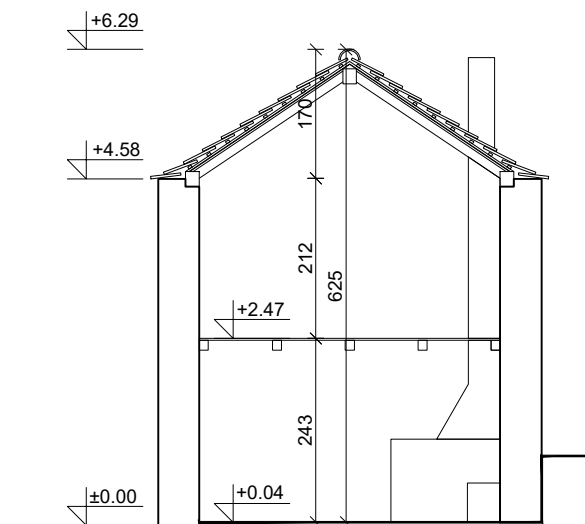
TLOCRT PRIZEMLJA



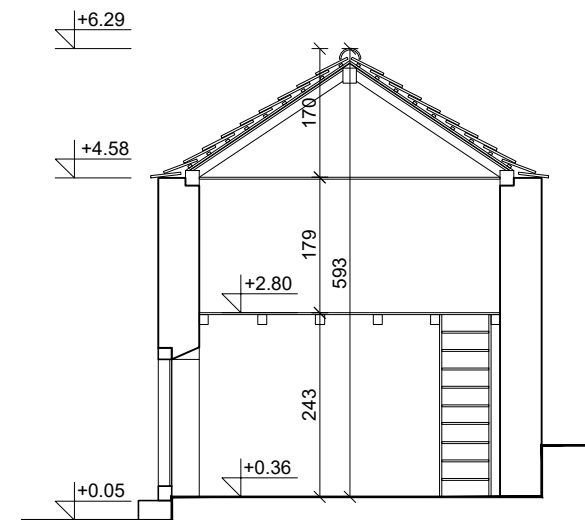
TLOCRT KATA



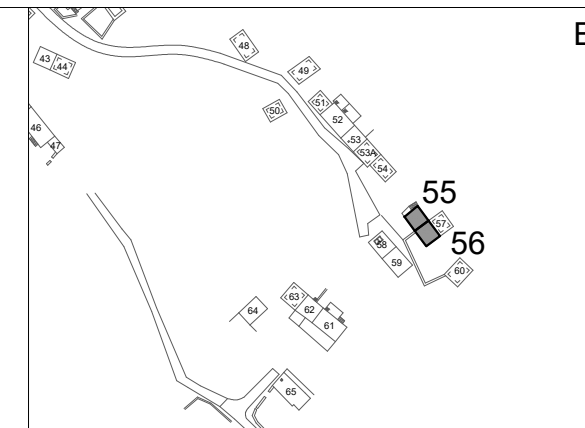
PRESJEK 1-1



PRESJEK 2-2




PRESJEK 3-3



FOTOGRAFIJE



APS +257,08 = REL ±0,00



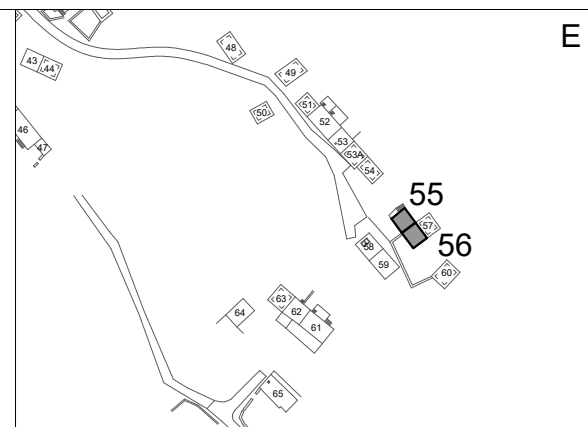
APE
APE d.o.o.
Ozaljska 61
10000 Zagreb

ARHITEKTONSKI SNIMAK POSTOJEĆEG STANJA GRADEVINE BR. 55-56 - arhitektonski snimak interijera

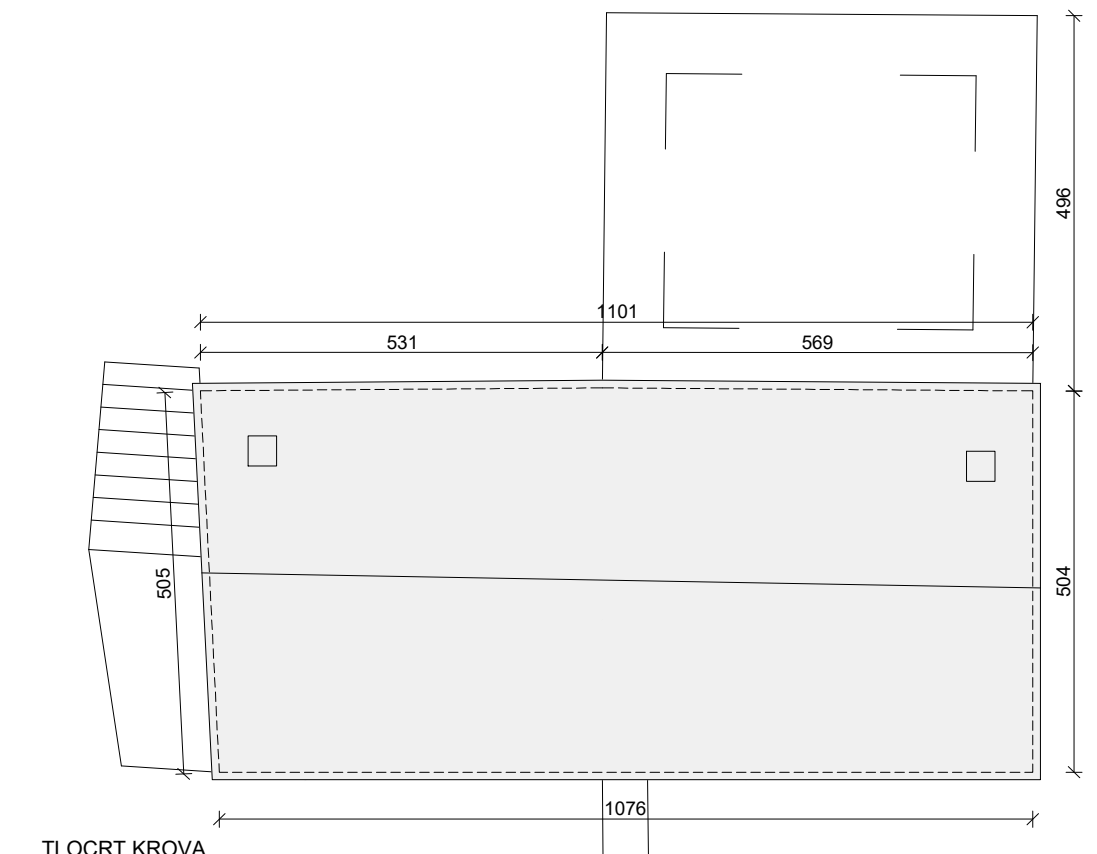
NARUČITELJ:	
NAZIV:	REGIONALNA RAZVOJNA AGENCIJA DNŽ - DUNEA
ADRESA:	BRANITELJA DUBROVNIKA 41
GRAD:	DUBROVNIK
OBUHVAT ZAHVATA:	
ZAHVAT:	ARHITEKTONSKI SNIMAK POSTOJEĆEG STANJA
LOKACIJA:	SELO VIDONJE
OPĆINA:	ZAŽABLJE

K.Č.:	*1 i dr.	K.O.:	VIDONJE	TD:	04/19	DATUM:	6.2019.	MJERILO:	1:100	LIST BR.:	24
PROJEKTANTI:	SANDRA JAKOPEC, dipl.ing.arh.										
	NIKŠA BOŽIĆ, dipl.ing.arh.										
	MARIJANA ZLODRE, mag.ing.arch.										
	MIRELA ČORDAŠ, dipl.ing.arh.										
	IVANA PANCIROV, dipl.ing.arh.										
	VLATKA ŽUNEC, mag.ing.arch.										
SURADNIK:	JURICA ZOVKIĆ, stud.arh.										

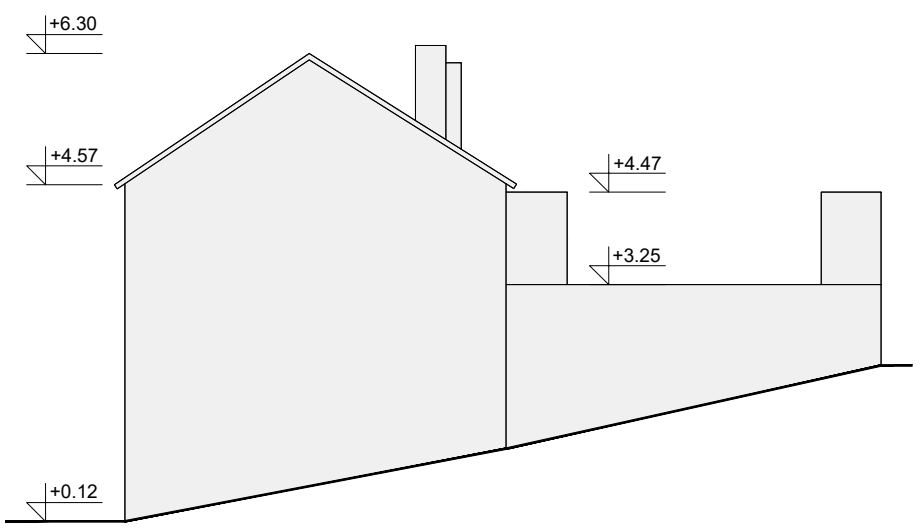
NAPOMENA:
* Pročelje djelomično ili u potpunosti nepristupačno, osnovni gabariti rekonstruirani na temelju geodetskog snimka.



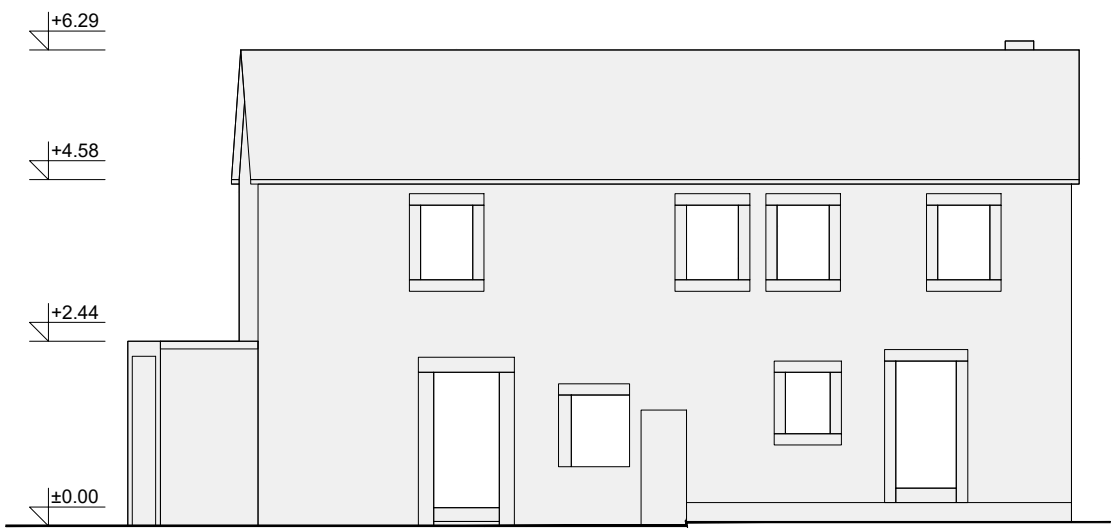
FOTOGRAFIJE



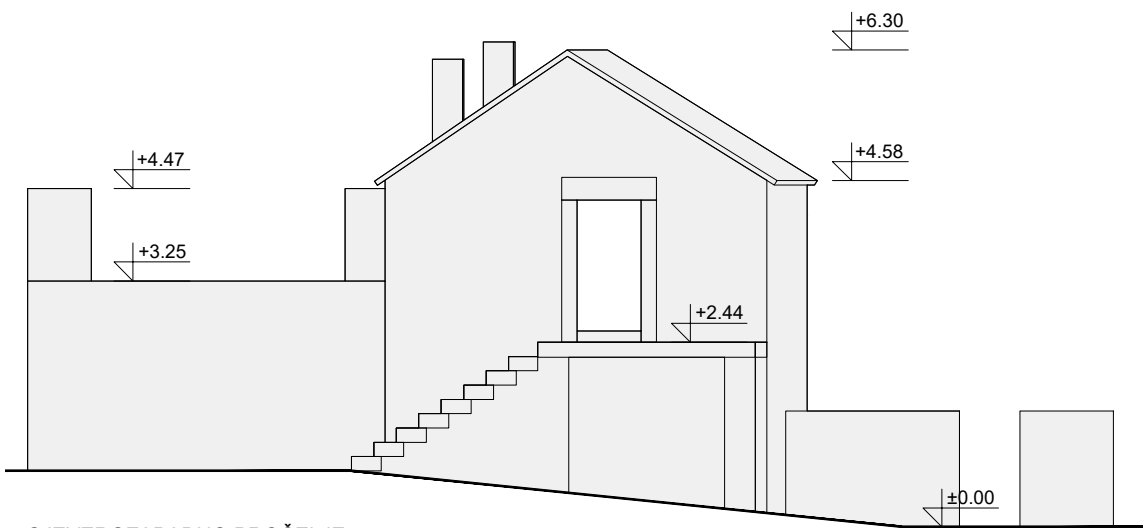
TLOCRT KROVA



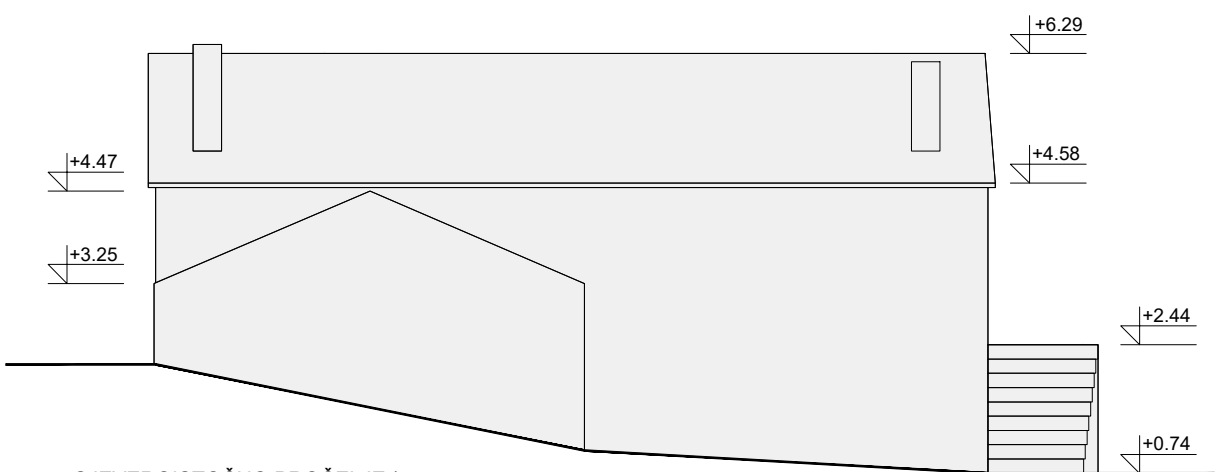
JUGOISTOČNO PROČELJE *



JUGOZAPADNO PROČELJE

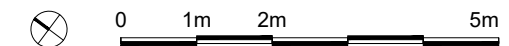


SJEVEROZAPADNO PROČELJE



SJEVEROISTOČNO PROČELJE *

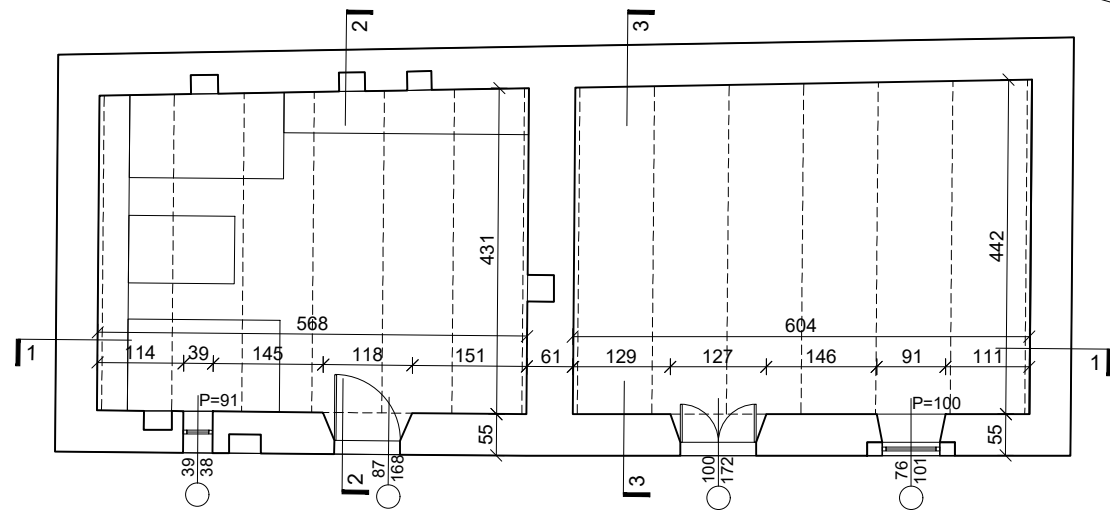
APS +257,08 = REL ±0,00



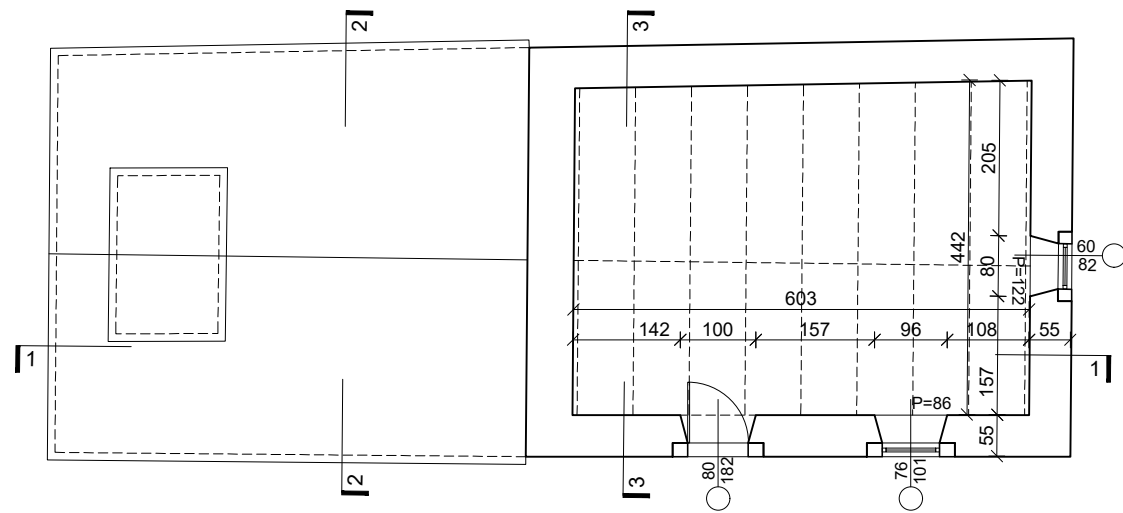
NARUČITELJ:	
NAZIV:	REGIONALNA RAZVOJNA AGENCIJA DNŽ - DUNEA
ADRESA:	BRANITELJA DUBROVNIKA 41
GRAD:	DUBROVNIK
OBUHVAT ZAHVATA:	
ZAHVAT:	ARHITEKTONSKI SNIMAK POSTOJEĆEG STANJA
LOKACIJA:	SELO VIDONJE
OPĆINA:	ZAŽABLJE

ARHITEKTONSKI SNIMAK POSTOJEĆEG STANJA		GRADEVINE BR. 55-56 - arhitektonski snimak pročelja	
K.Č.:	*1 i dr.	K.O.:	VIDONJE
PROJEKTANTI:	SANDRA JAKOPEC, dipl.ing.arh.		
	NIKŠA BOŽIĆ, dipl.ing.arh.		
	MARIJANA ZLODRE, mag.ing.arch.		
	MIRELA ČORDAŠ, dipl.ing.arh.		
	IVANA PANCIROV, dipl.ing.arh.		
	VLATKA ŽUNEC, mag.ing.arch.		
SURADNIK:	JURICA ZOVKIĆ, stud.arh.		
DATUM: 6.2019.		MJEŠTO: 1:100	
LIST BR.: 25			

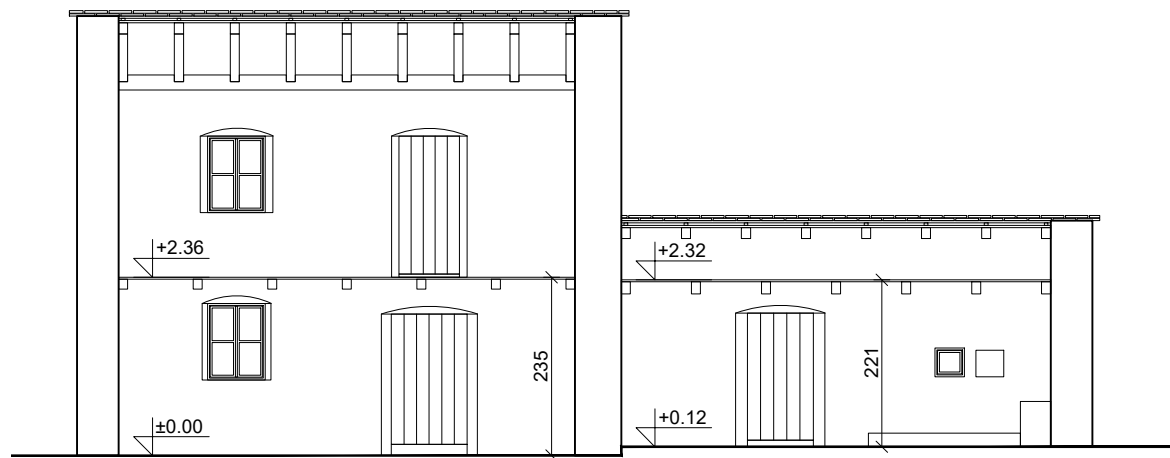
NAPOMENA:
 * Kat građevine br. 59 je nepristupačan, osnovni gabariti i otvori rekonstruirani na temelju geodetskog snimka.



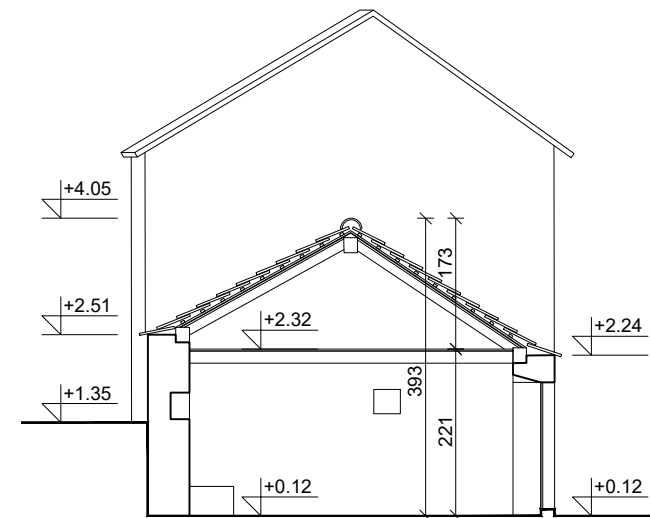
TLOCRT PRIZEMLJA



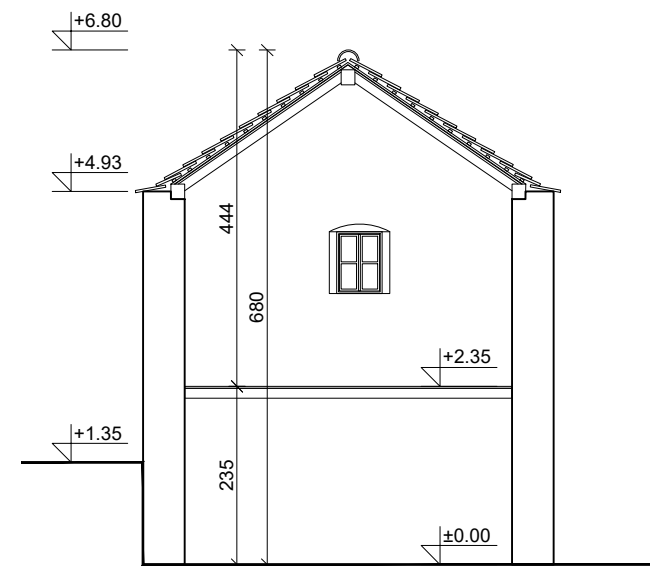
TLOCRT KATA *



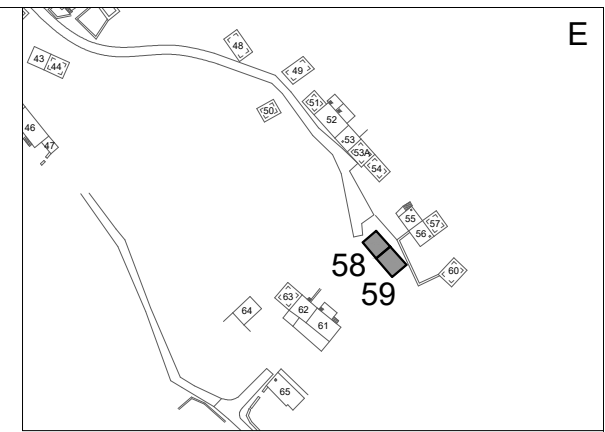
PRESJEK 1-1




PRESJEK 2-2



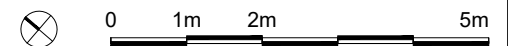
PRESJEK 3-3



FOTOGRAFIJE



APS +254,52 = REL ±0,00

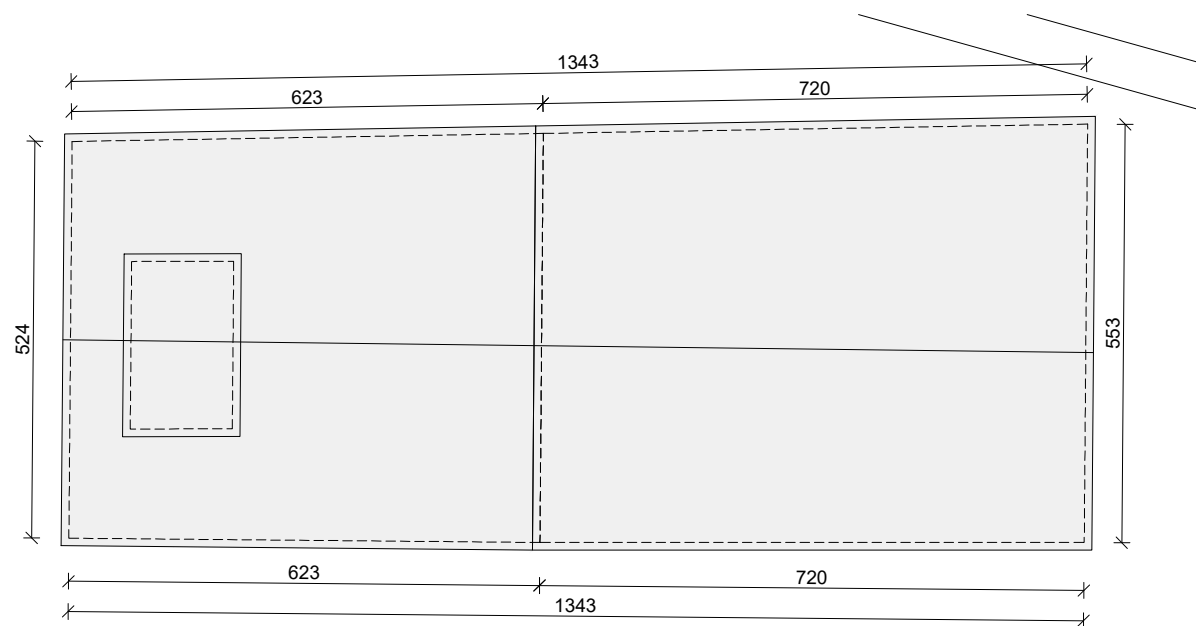


APE
 APE d.o.o.
 Ozaljska 61
 10000 Zagreb

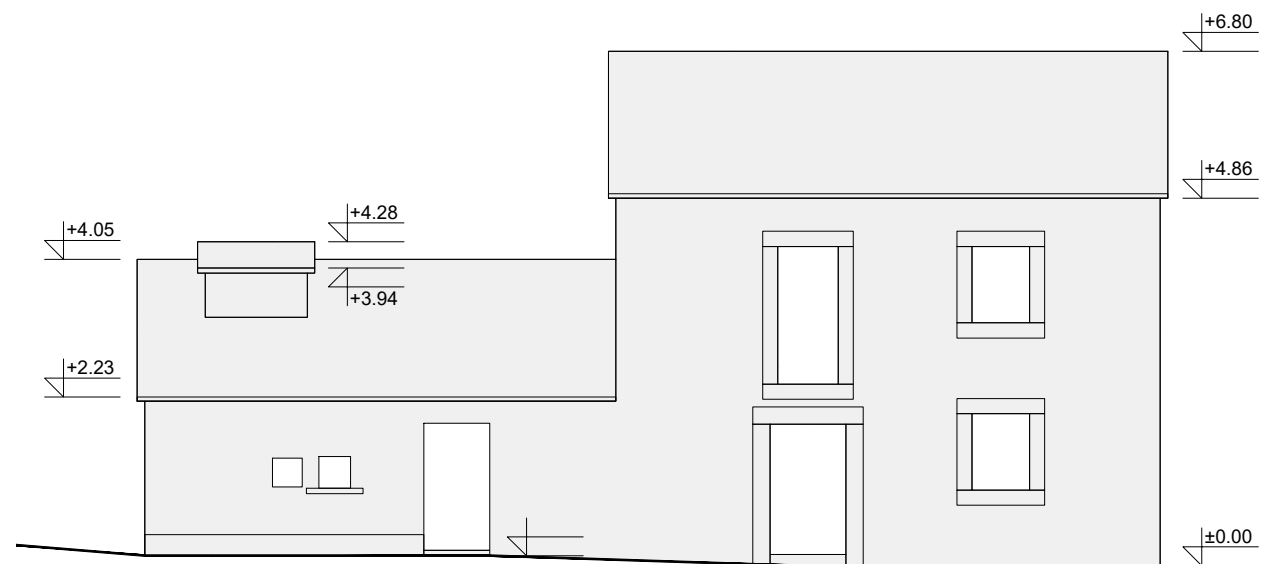
ARHITEKTONSKI SNIMAK POSTOJEĆEG STANJA GRAĐEVINE BR. 58-59 - arhitektonski snimak interijera

NARUČITELJ:	
NAZIV:	REGIONALNA RAZVOJNA AGENCIJA DNŽ - DUNEJA
ADRESA:	BRANITELJA DUBROVNIKA 41
GRAD:	DUBROVNIK
OBUHVAT ZAHVATA:	
ZAHVAT:	ARHITEKTONSKI SNIMAK POSTOJEĆEG STANJA
LOKACIJA:	SELO VIDONJE
OPĆINA:	ZAŽABLJE

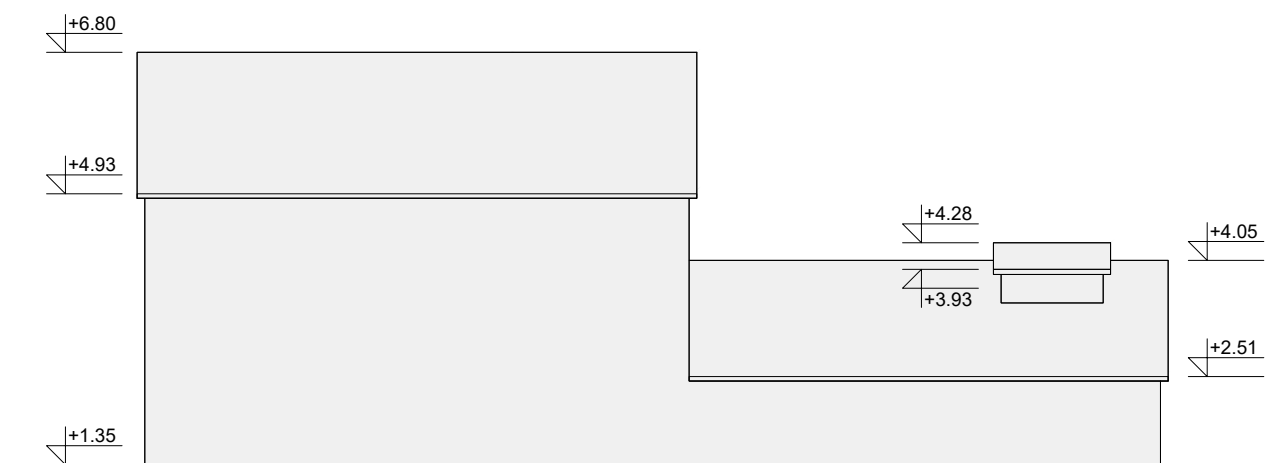
K.Č.:	*1 i dr.	K.O.:	VIDONJE	TD:	04/19	DATUM:	6.2019.	MJERILO:	1:100	LIST BR.:	26
PROJEKTANTI:	SANDRA JAKOPEC, dipl.ing.arh.										
	NIKŠA BOŽIĆ, dipl.ing.arh.										
	MARIJANA ZLODRE, mag.ing.arch.										
	MIRELA ČORDAŠ, dipl.ing.arh.										
	IVANA PANCIROV, dipl.ing.arh.										
	VLATKA ŽUNEC, mag.ing.arch.										
SURADNIK:	JURICA ZOVKIĆ, stud.arh.										



TLOCRT KROVA

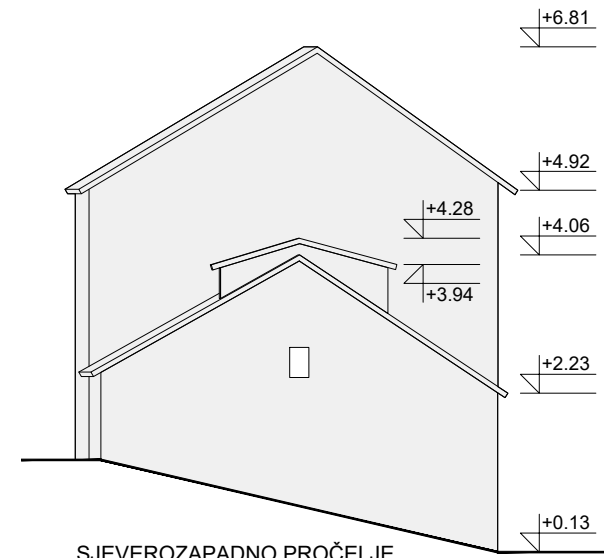


JUZOZAPADNO PROČELJE

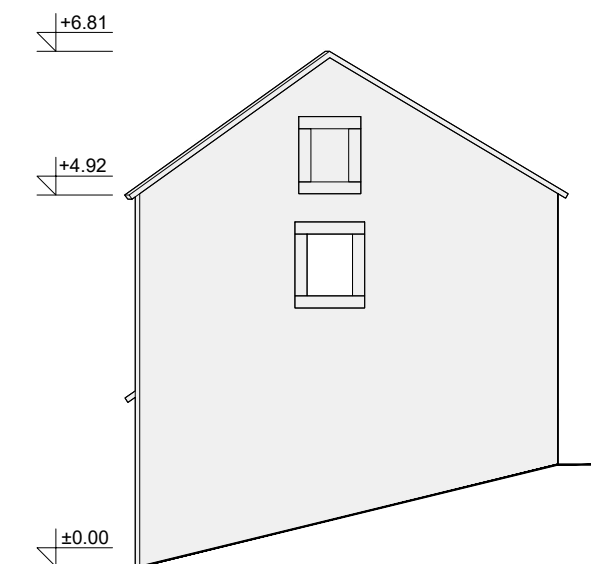


SJEVEROISTOČNO PROČELJE

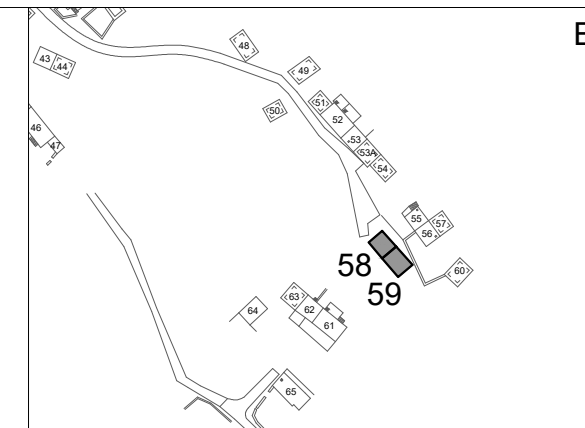
NAPOMENA:
* Pročelje djelomično ili u potpunosti nepristupačno, osnovni gabariti rekonstruirani na temelju geodetskog snimka.




SJEVEROZAPADNO PROČELJE



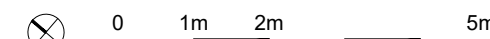
JUGOISTOČNO PROČELJE *



FOTOGRAFIJE



APS +254,52 = REL ±0,00

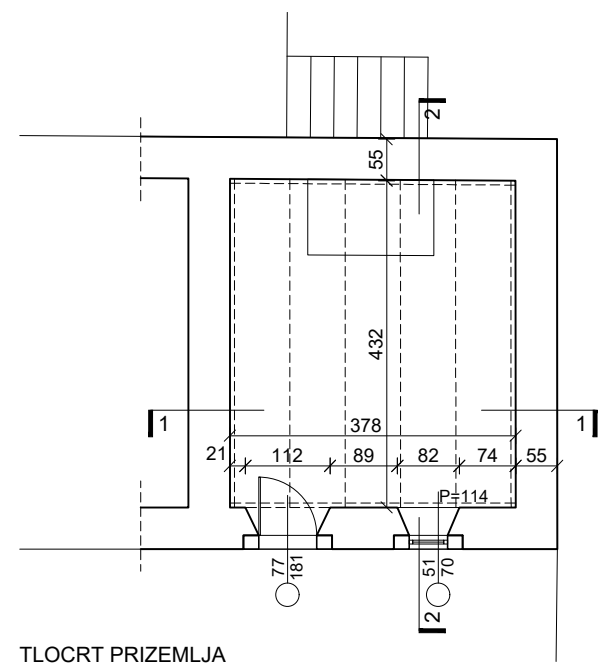
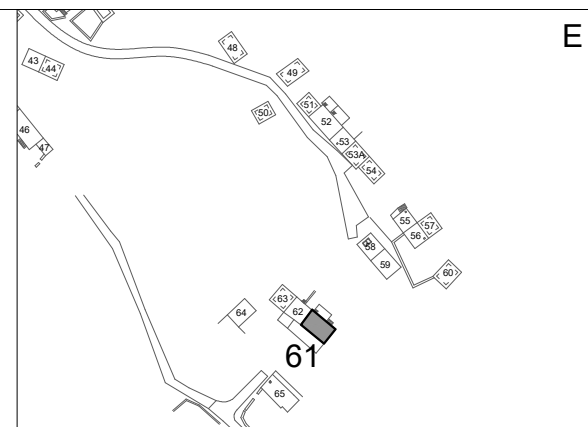


APE
APE d.o.o.
Ozaljska 61
10000 Zagreb

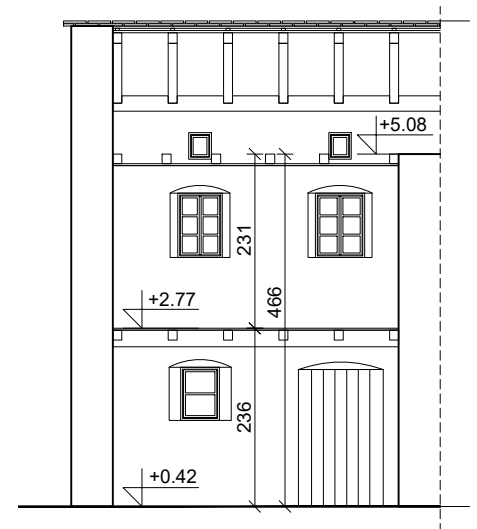
ARHITEKTONSKI SNIMAK POSTOJEĆEG STANJA GRADEVINE BR. 58-59 - arhitektonski snimak pročelja

NARUČITELJ:	
NAZIV:	REGIONALNA RAZVOJNA AGENCIJA DNŽ - DUNEA
ADRESA:	BRANITELJA DUBROVNIKA 41
GRAD:	DUBROVNIK
OBUHVAT ZAHVATA:	
ZAHVAT:	ARHITEKTONSKI SNIMAK POSTOJEĆEG STANJA
LOKACIJA:	SELO VIDONJE
OPĆINA:	ZAŽABLJE

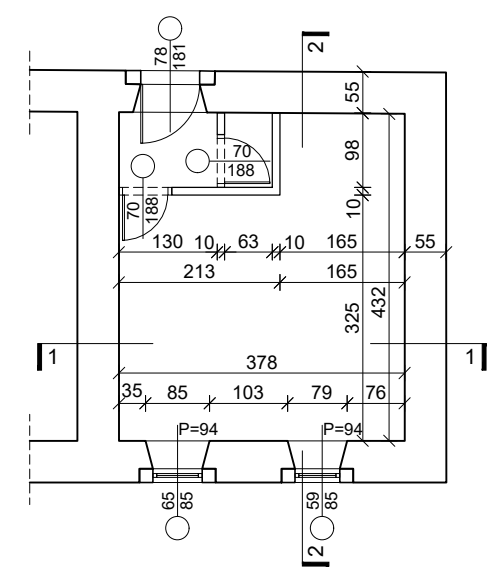
K.Č.:	*1 i dr.	K.O.:	VIDONJE	TD:	04/19	DATUM:	6.2019.	MJERILO:	1:100	LIST BR.:	27
PROJEKTANTI:	SANDRA JAKOPEC, dipl.ing.arh.										
	NIKŠA BOŽIĆ, dipl.ing.arh.										
	MARIJANA ZLODRE, mag.ing.arch.										
	MIRELA ČORDAŠ, dipl.ing.arh.										
	IVANA PANCIROV, dipl.ing.arh.										
	VLATKA ŽUNEC, mag.ing.arch.										
SURADNIK:	JURICA ZOVKIĆ, stud.arh.										



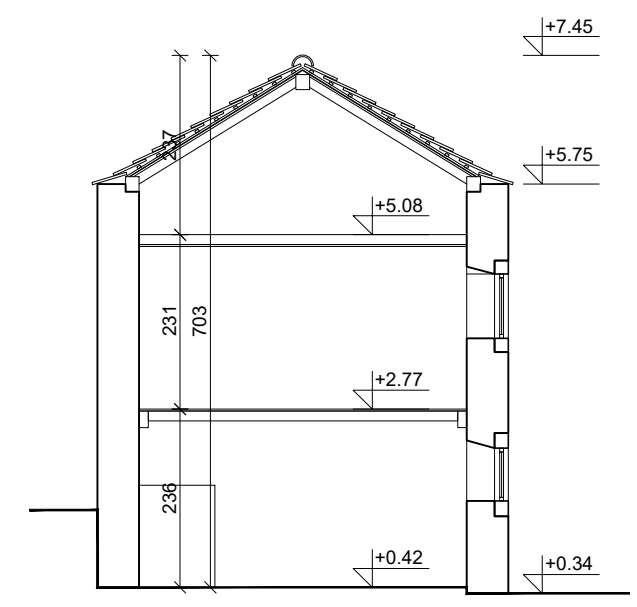
TLOCRT PRIZEMLJA



PRESJEK 1-1

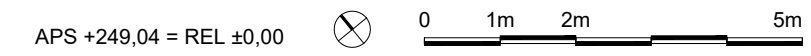


TLOCRT KATA



PRESJEK 2-2

FOTOGRAFIJE



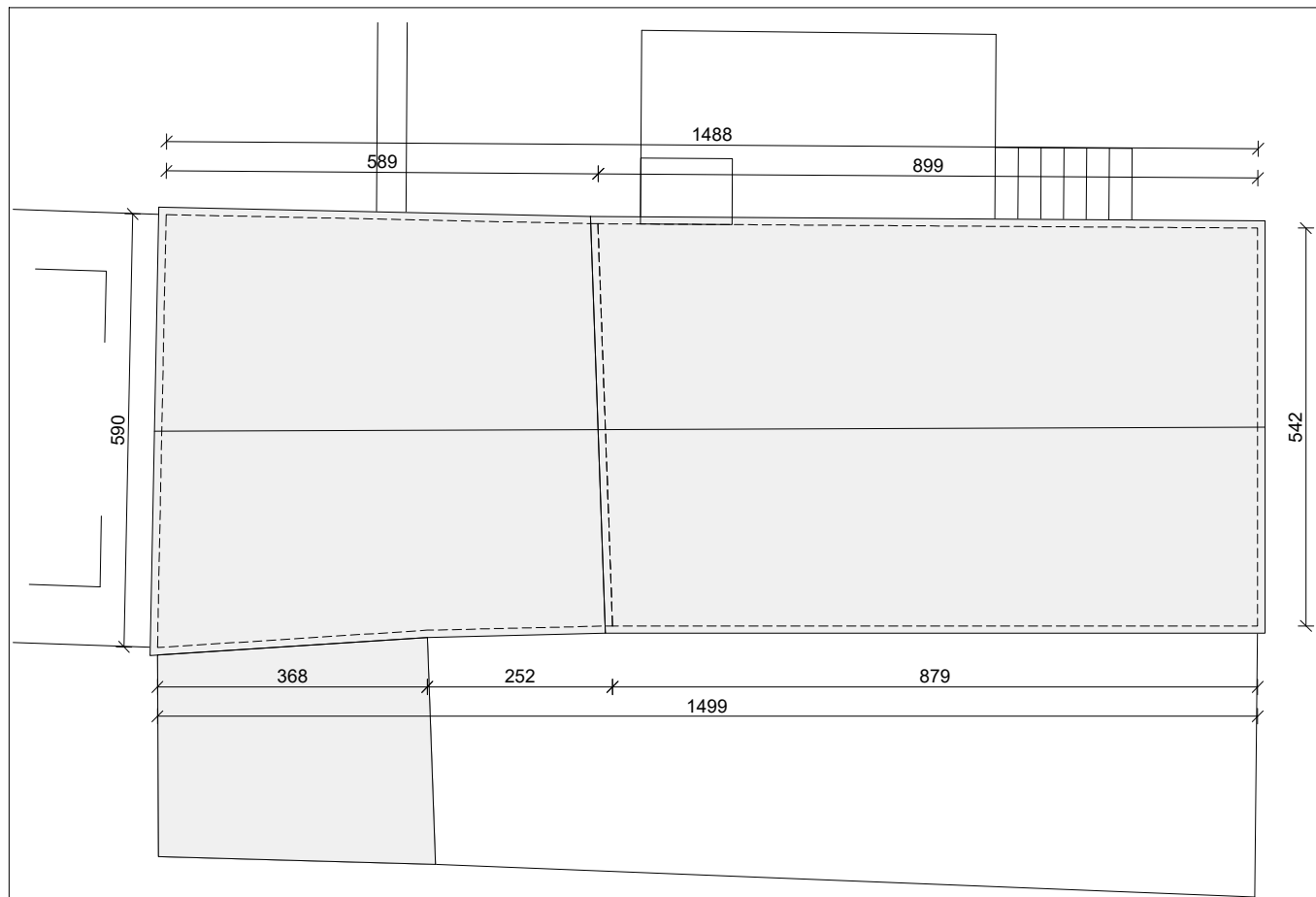
APS +249,04 = REL ±0,00

APE
 APE d.o.o.
 Ozaljska 61
 10000 Zagreb

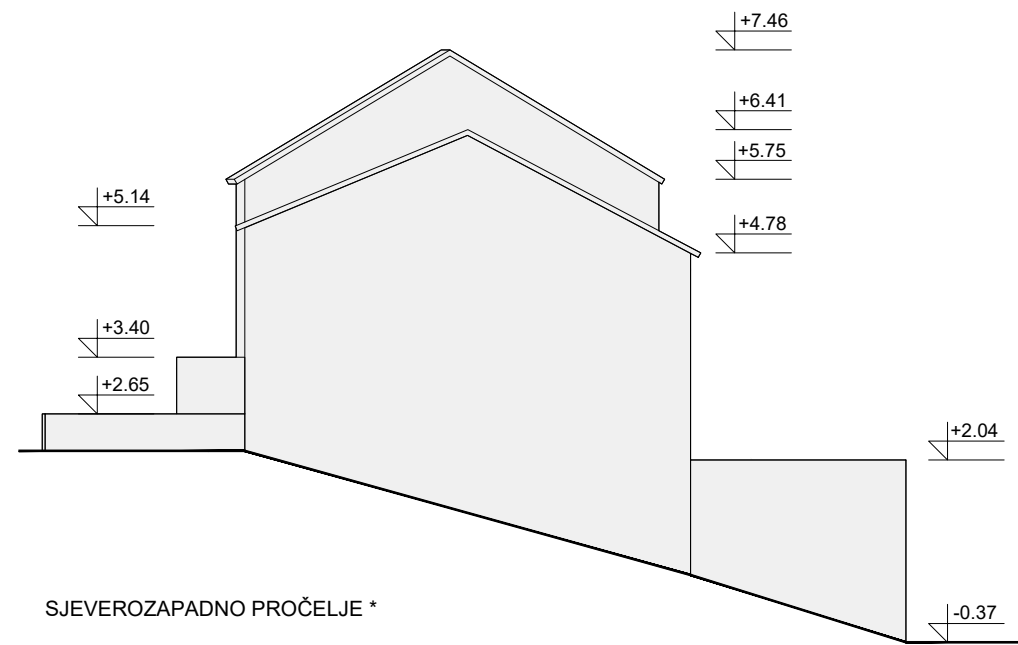
ARHITEKTONSKI SNIMAK POSTOJEĆEG STANJA GRADEVINA BR. 61 - arhitektonski snimak interijera

NARUČITELJ:	
NAZIV:	REGIONALNA RAZVOJNA AGENCIJA DNŽ - DUNEA
ADRESA:	BRANITELJA DUBROVNIKA 41
GRAD:	DUBROVNIK
OBUHVAAT ZAHVATA:	
ZAHVAT:	ARHITEKTONSKI SNIMAK POSTOJEĆEG STANJA
LOKACIJA:	SELO VIDONJE
OPĆINA:	ZAŽABLJE

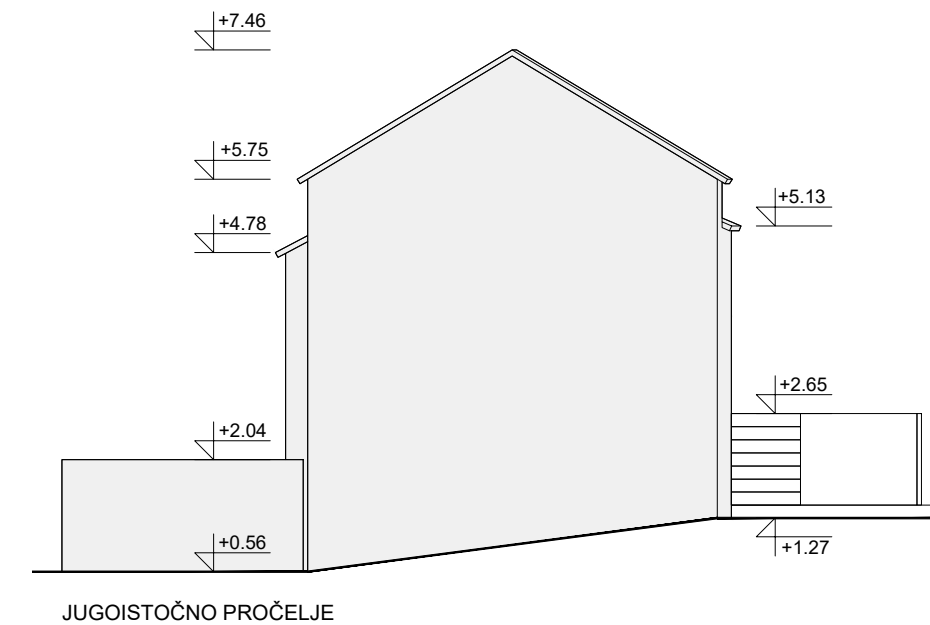
K.Č.:	*1 i dr.	K.O.:	VIDONJE	TD:	04/19	DATUM:	6.2019.	MJERILO:	1:100	LIST BR.:	28
PROJEKTANTI:	SANDRA JAKOPEC, dipl.ing.arh.										
	NIKŠA BOŽIĆ, dipl.ing.arh.										
	MARIJANA ZLODRE, mag.ing.arch.										
	MIRELA ČORDAŠ, dipl.ing.arh.										
	IVANA PANCIROV, dipl.ing.arh.										
	VLATKA ŽUNEC, mag.ing.arch.										
SURADNIK:	JURICA ZOVIKIĆ, stud.arh.										



TLOCRT KROVA



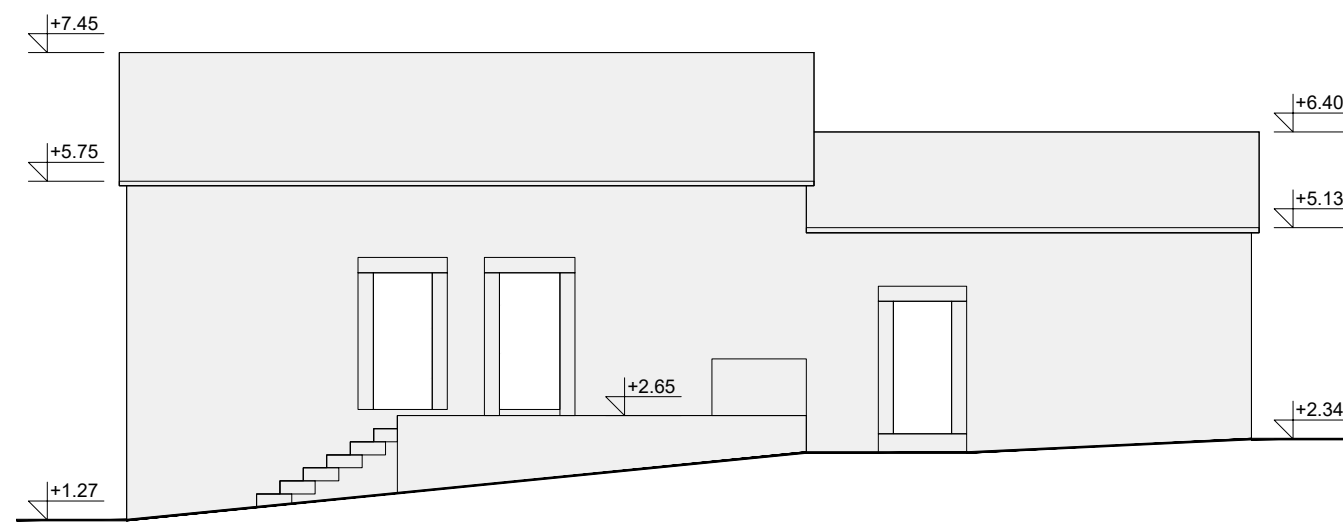
SJEVEROZAPADNO PROČELJE *



JUGOISTOČNO PROČELJE

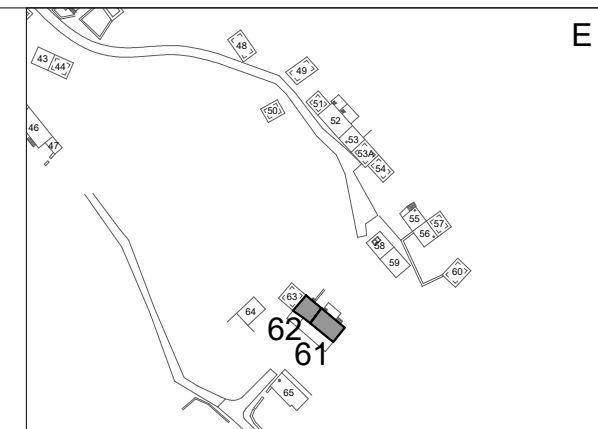


JUGOZAPADNO PROČELJE



SJEVEROISTOČNO PROČELJE

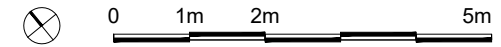
NAPOMENA:
* Pročelje djelomično ili u potpunosti nepristupačno, osnovni gabariti rekonstruirani na temelju geodetskog snimka.



FOTOGRAFIJE

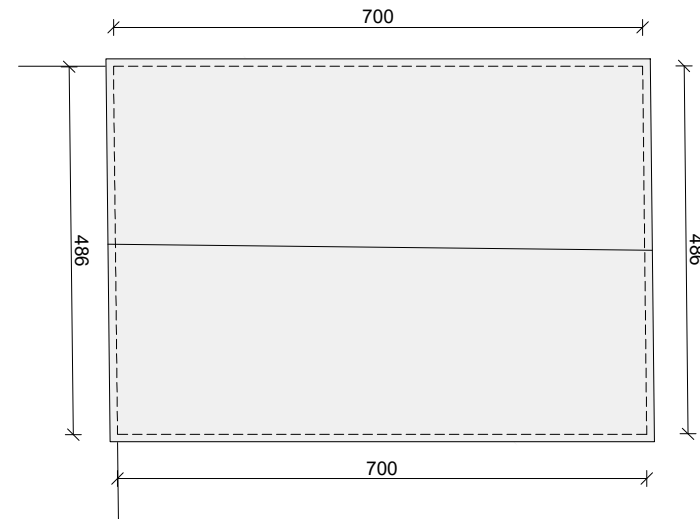


APS +249,04 = REL ±0,00

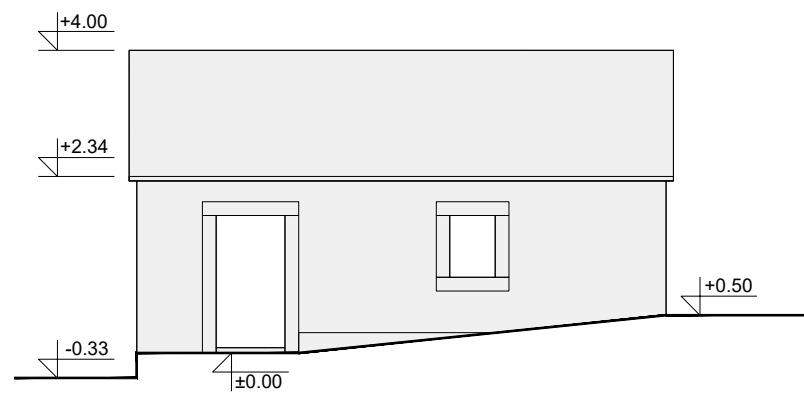


APE		APE d.o.o. Ozaljska 61 10000 Zagreb	
NARUČITELJ:		ARHITEKTONSKI SNIMAK POSTOJEĆEG STANJA GRAĐEVINE BR. 61-62 - arhitektonski snimak pročelja	
NAZIV:	REGIONALNA RAZVOJNA AGENCIJA DNŽ - DUNEA	K.Č.:	*1 i dr.
ADRESA:	BRANITELJA DUBROVNIKA 41	K.O.:	VIDONJE
GRAD:	DUBROVNIK	TD:	04/19
OBUHVAT ZAHVATA:		DATUM:	6.2019.
ZAHVAT:	ARHITEKTONSKI SNIMAK POSTOJEĆEG STANJA	MJERILO:	1:100
LOKACIJA:	SELO VIDONJE	LIST BR.:	29
OPĆINA:	ZAŽABLJE	PROJEKTANTI:	SANDRA JAKOPEC, dipl.ing.arch.
			NIKŠA BOŽIĆ, dipl.ing.arch.
			MARIJANA ZLODRE, mag.ing.arch.
			MIRELA ČORDAŠ, dipl.ing.arch.
			IVANA PANCIROV, dipl.ing.arch.
			VLATKA ŽUNEC, mag.ing.arch.
		SURADNIK:	JURICA ZOVKIĆ, stud.arch.

NAPOMENA:
 * Pročelje djelomično ili u potpunosti nepristupačno, osnovni gabariti rekonstruirani na temelju geodetskog snimka.



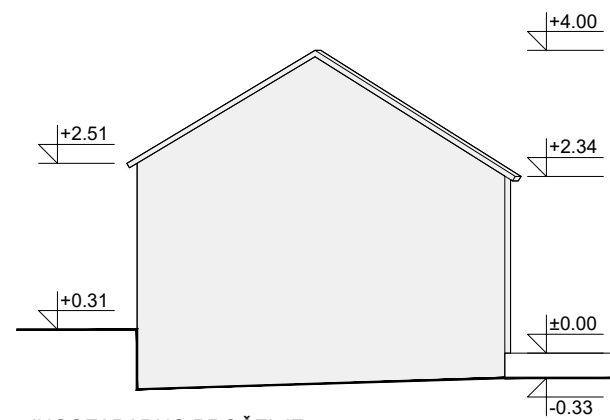
TLOCRT KROVA



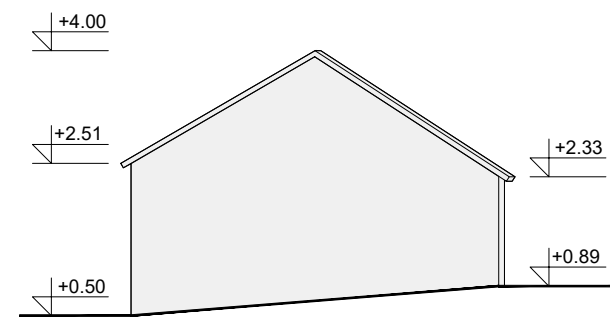
JUGOISTOČNO PROČELJE



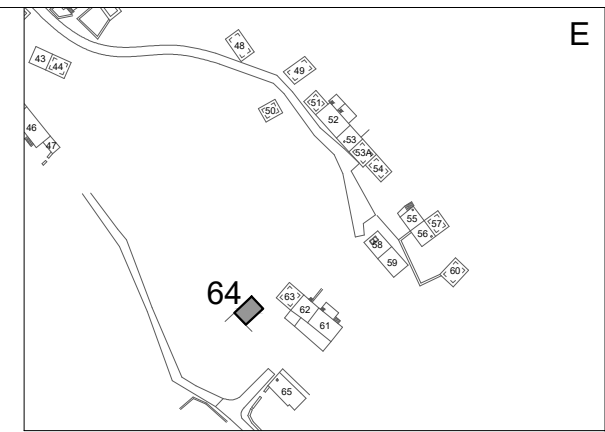
SJEVEROZAPADNO PROČELJE *



JUGOZAPADNO PROČELJE



SJEVEROISTOČNO PROČELJE *



FOTOGRAFIJE



APS +247,64 = REL ±0,00



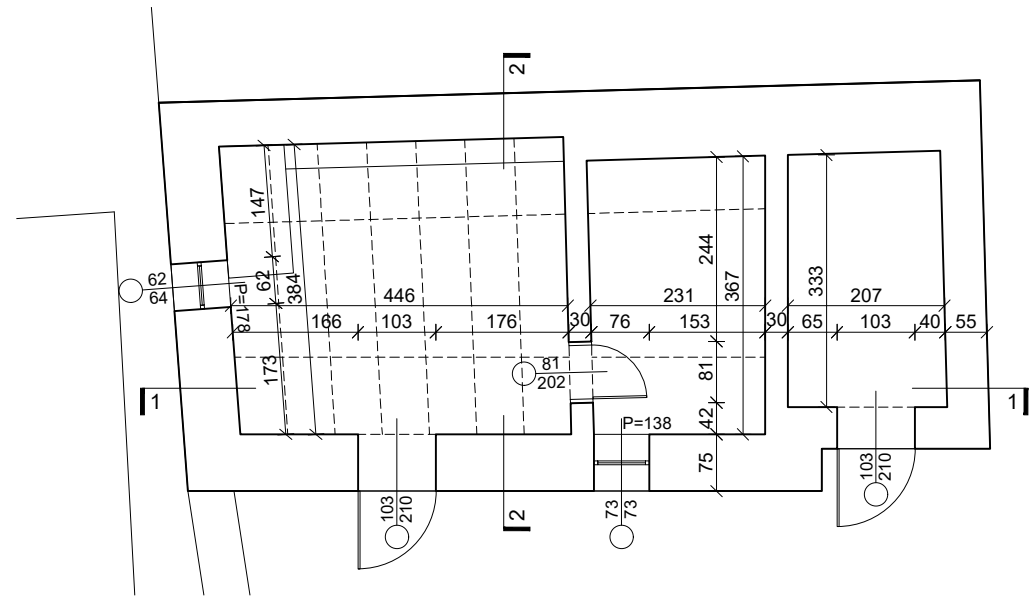
0 1m 2m 5m

APE
 APE d.o.o.
 Ozaljska 61
 10000 Zagreb

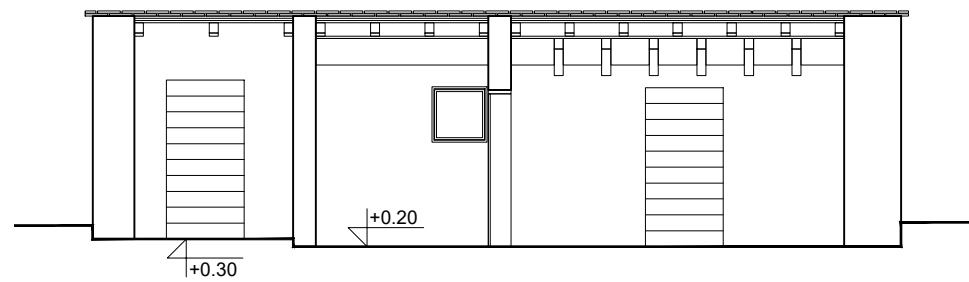
ARHITEKTONSKI SNIMAK POSTOJEĆEG STANJA
 GRAĐEVINA BR. 64 - arhitektonski snimak

NARUČITELJ:	
NAZIV:	REGIONALNA RAZVOJNA AGENCIJA DNŽ - DUNEA
ADRESA:	BRANITELJA DUBROVNIKA 41
GRAD:	DUBROVNIK
OBUHVAAT ZAHVATA:	
ZAHVAT:	ARHITEKTONSKI SNIMAK POSTOJEĆEG STANJA
LOKACIJA:	SELO VIDONJE
OPĆINA:	ZAŽABLJE

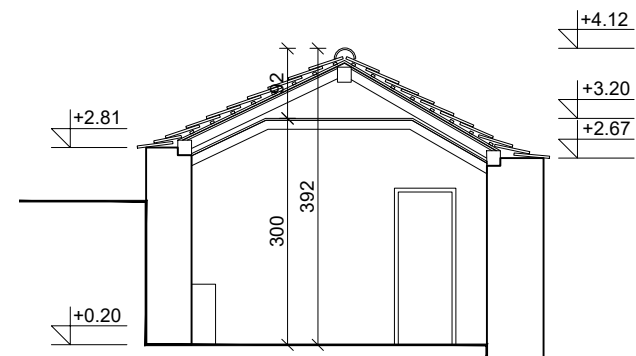
K.Č.:	*1 i dr.	K.O.:	VIDONJE	TD:	04/19	DATUM:	6.2019.	MJERILO:	1:100	LIST BR.:	30
PROJEKTANTI:	SANDRA JAKOPEC, dipl.ing.arh.										
	NIKŠA BOŽIĆ, dipl.ing.arh.										
	MARIJANA ZLODRE, mag.ing.arch.										
	MIRELA ČORDAŠ, dipl.ing.arh.										
	IVANA PANCIROV, dipl.ing.arh.										
	VLATKA ŽUNEC, mag.ing.arch.										
SURADNIK:	JURICA ZOVKIĆ, stud.arh.										



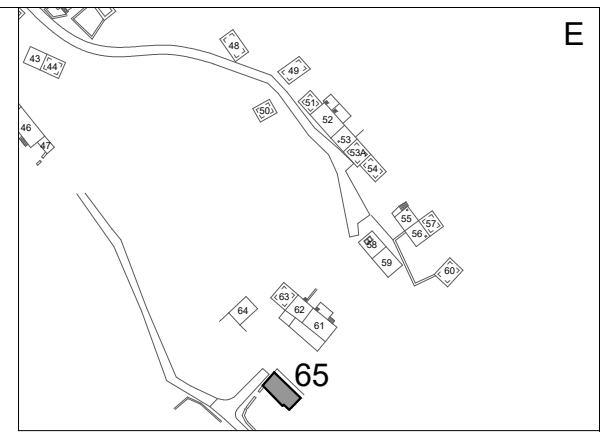
TLOCRT PRIZEMLJA



PRESJEK 1-1



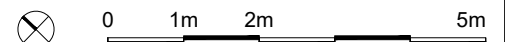
PRESJEK 2-2



FOTOGRAFIJE



APS +245,42 = REL ±0,00



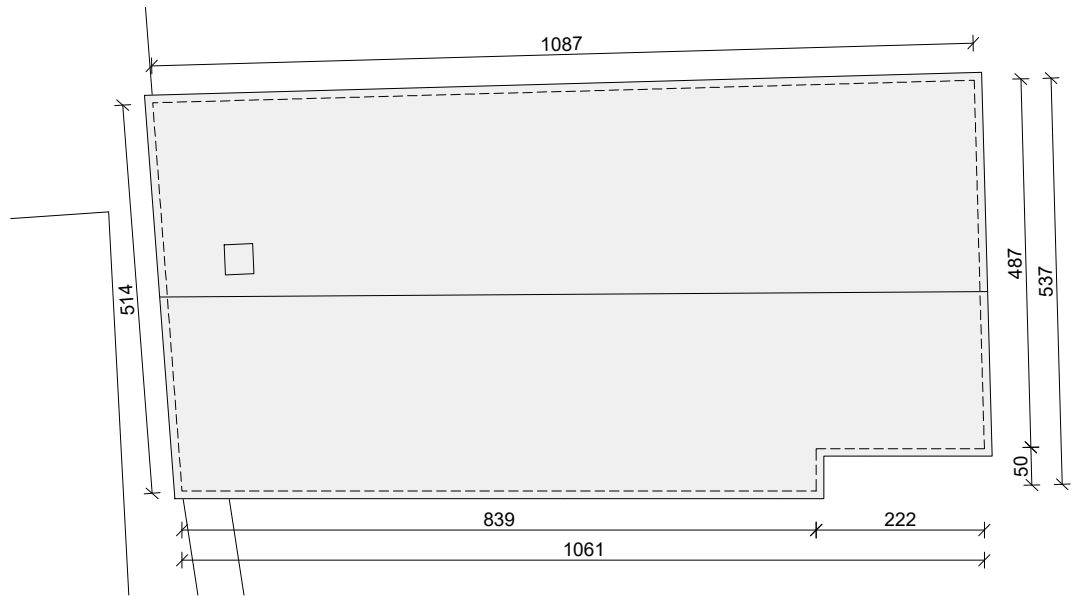
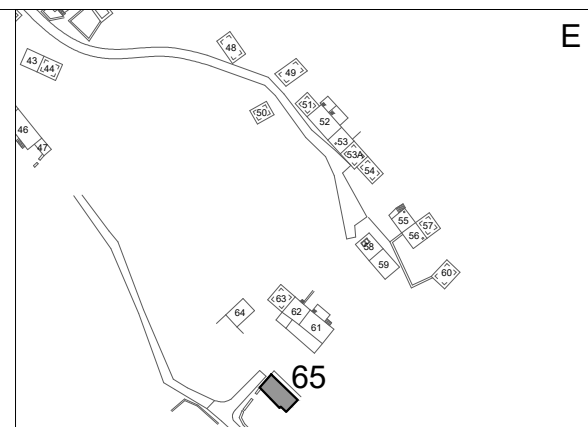
APE
APE d.o.o.
Ozaljska 61
10000 Zagreb

ARHITEKTONSKI SNIMAK POSTOJEĆEG STANJA GRADEVINA BR. 65 - arhitektonski snimak interijera

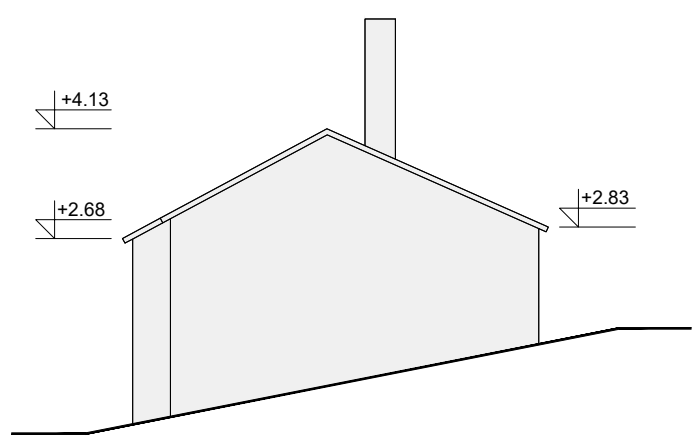
NARUČITELJ:	
NAZIV:	REGIONALNA RAZVOJNA AGENCIJA DNŽ - DUNEA
ADRESA:	BRANITELJA DUBROVNIKA 41
GRAD:	DUBROVNIK
OBUHVAT ZAHVATA:	
ZAHVAT:	ARHITEKTONSKI SNIMAK POSTOJEĆEG STANJA
LOKACIJA:	SELO VIDONJE
OPĆINA:	ZAŽABLJE

K.Č.:	*1 i dr.	K.O.:	VIDONJE	TD:	04/19	DATUM:	6.2019.	MJERILO:	1:100	LIST BR.:	31
PROJEKTANTI:	SANDRA JAKOPEC, dipl.ing.arch.										
	NIKŠA BOŽIĆ, dipl.ing.arch.										
	MARIJANA ZLODRE, mag.ing.arch.										
	MIRELA ČORDAŠ, dipl.ing.arch.										
	IVANA PANCIROV, dipl.ing.arch.										
	VLATKA ŽUNEC, mag.ing.arch.										
SURADNIK:	JURICA ZOVKIĆ, stud.arch.										

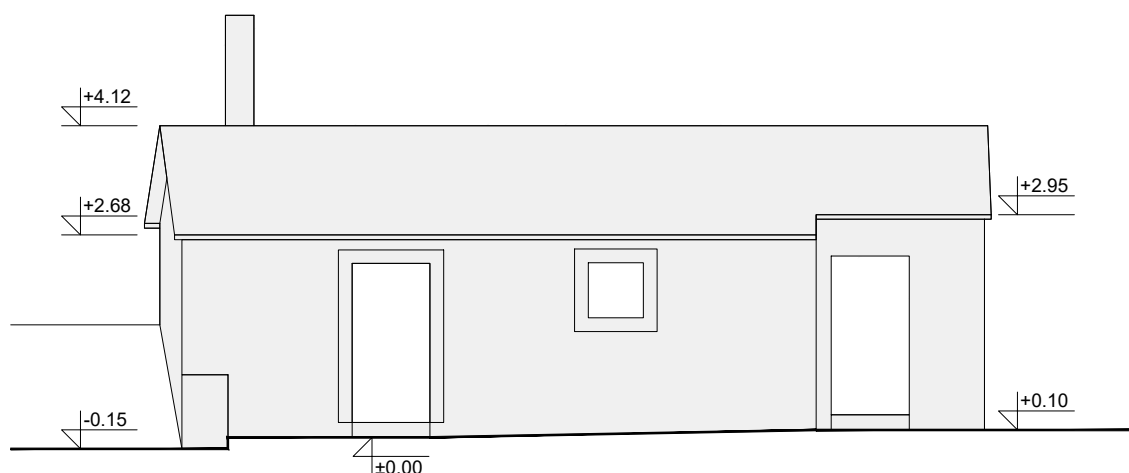
NAPOMENA:
 * Pročelje djelomično ili u potpunosti nepristupačno, osnovni gabariti rekonstruirani na temelju geodetskog snimka.



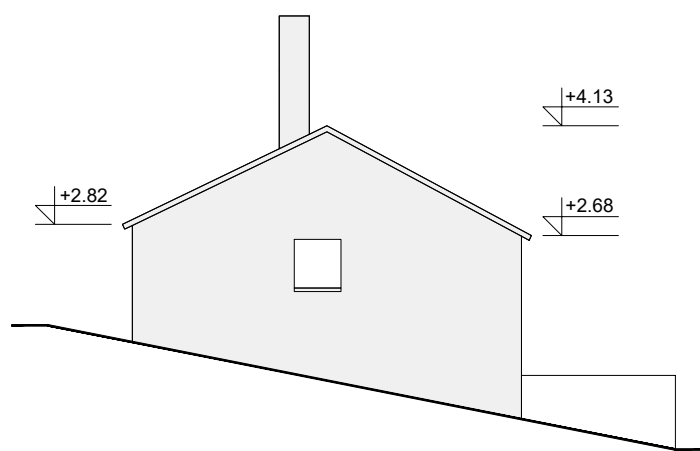
TLOCRT KROVA



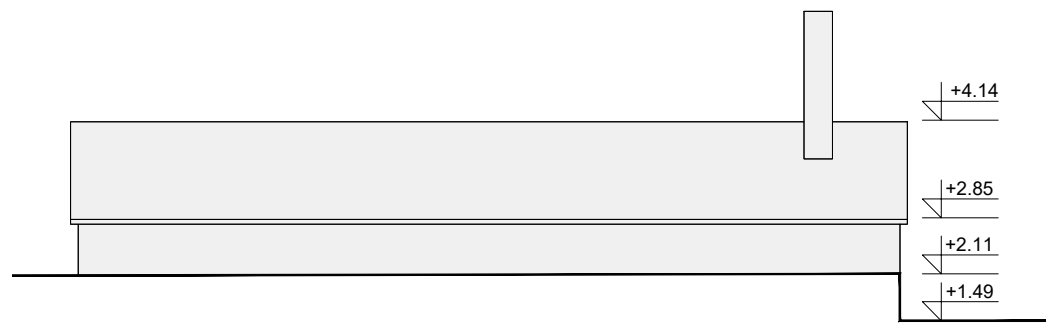
JUGOISTOČNO PROČELJE *



JUGOZAPADNO PROČELJE

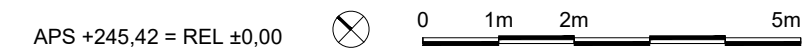


SJEVEROZAPADNO PROČELJE



SJEVEROISTOČNO PROČELJE

FOTOGRAFIJE



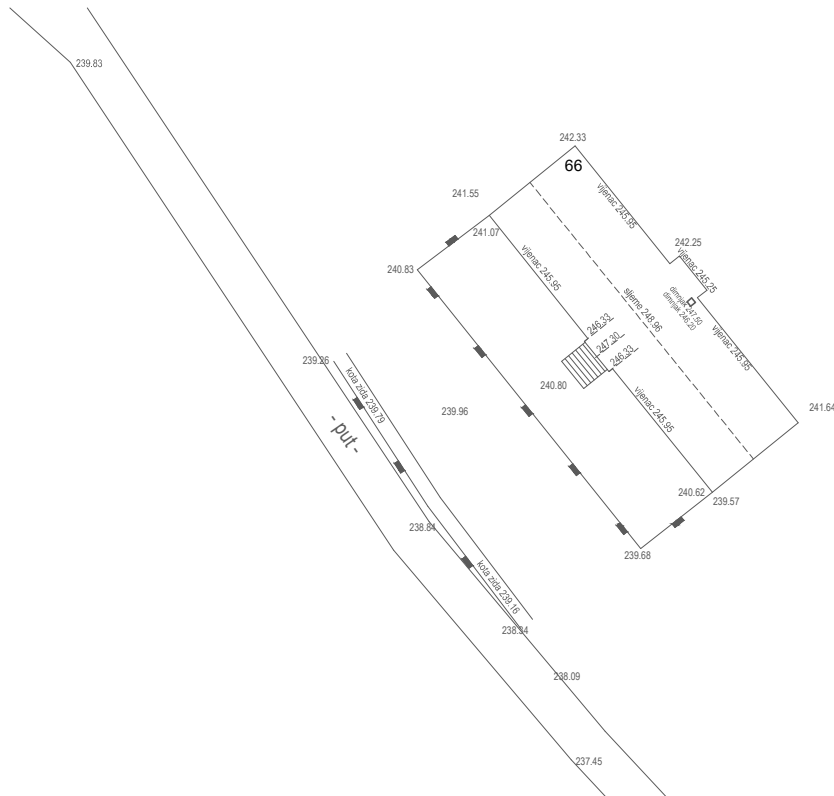
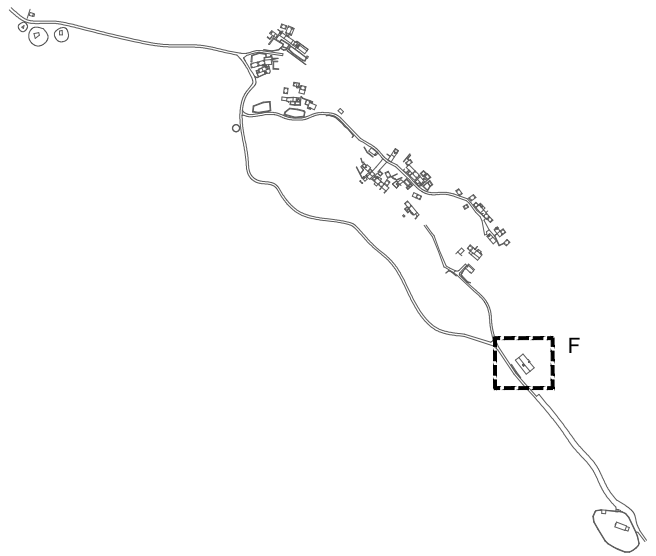
APS +245,42 = REL ±0,00

APE
 APE d.o.o.
 Ozaljska 61
 10000 Zagreb

ARHITEKTONSKI SNIMAK POSTOJEĆEG STANJA
 GRAĐEVINA BR. 65 - arhitektonski snimak

NARUČITELJ:	
NAZIV:	REGIONALNA RAZVOJNA AGENCIJA DNŽ - DUNEA
ADRESA:	BRANITELJA DUBROVNIKA 41
GRAD:	DUBROVNIK
OBUHVAT ZAHVATA:	
ZAHVAT:	ARHITEKTONSKI SNIMAK POSTOJEĆEG STANJA
LOKACIJA:	SELO VIDONJE
OPĆINA:	ZAŽABLJE

K.Č.:	*1 i dr.	K.O.:	VIDONJE	TD:	04/19	DATUM:	6.2019.	MJERILO:	1:100	LIST BR.:	32
PROJEKTANTI:	SANDRA JAKOPEC, dipl.ing.arch.										
	NIKŠA BOŽIĆ, dipl.ing.arch.										
	MARIJANA ZLODRE, mag.ing.arch.										
	MIRELA ČORDAŠ, dipl.ing.arch.										
	IVANA PANCIROV, dipl.ing.arch.										
	VLATKA ŽUNEC, mag.ing.arch.										
SURADNIK:	JURICA ZOVKIĆ, stud.arch.										



0 5m 10m 25m

APE

APE d.o.o.
Ozaljska 61
10000 Zagreb

ARHITEKTONSKI SNIMAK POSTOJEĆEG STANJA

SEGMENT F - geodetski snimak

NARUČITELJ:

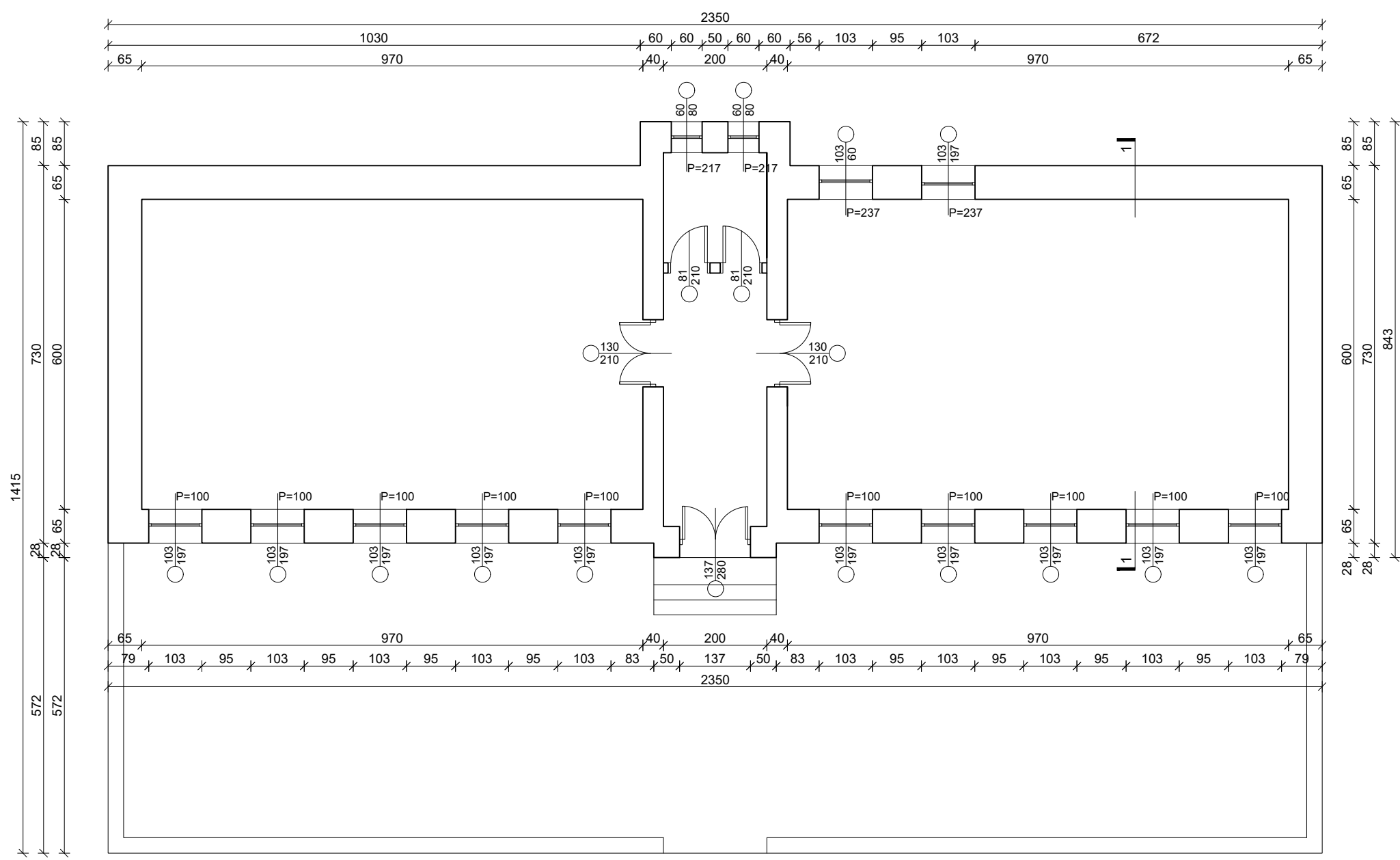
NAZIV: REGIONALNA RAZVOJNA AGENCIJA DNŽ - DUNEA
ADRESA: BRANITELJA DUBROVNIKA 41
GRAD: DUBROVNIK

OBUHVAT ZAHVATA:

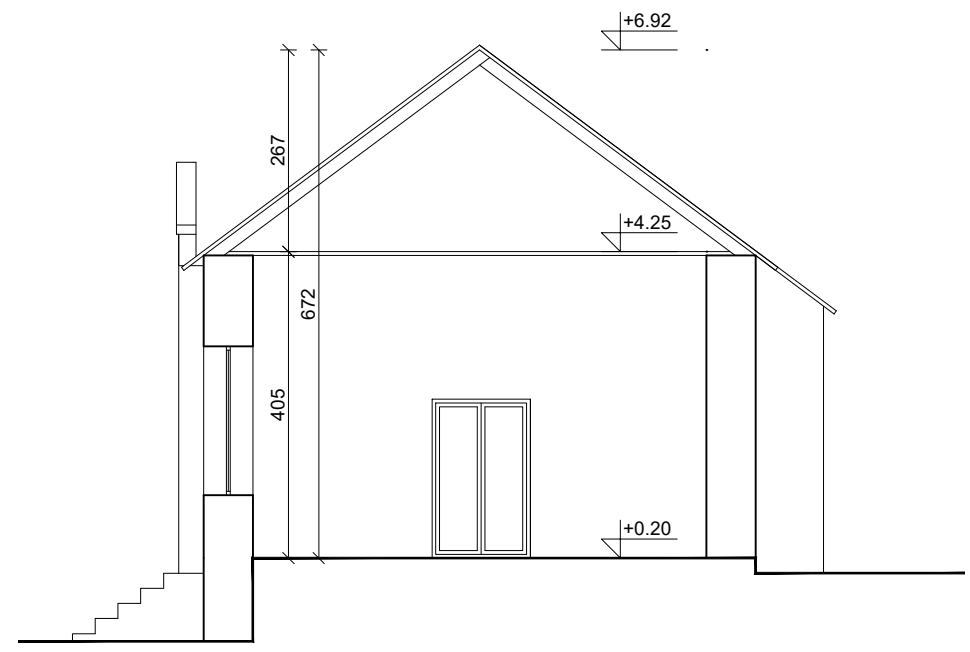
ZAHVAT: ARHITEKTONSKI SNIMAK POSTOJEĆEG STANJA
LOKACIJA: SELO VIDONJE
OPĆINA: ZAŽABLJE

K.Č.: *1 i dr. K.O.: VIDONJE TD: 04/19 DATUM: 6.2019. MJERILO: 1:500 LIST BR.: 33

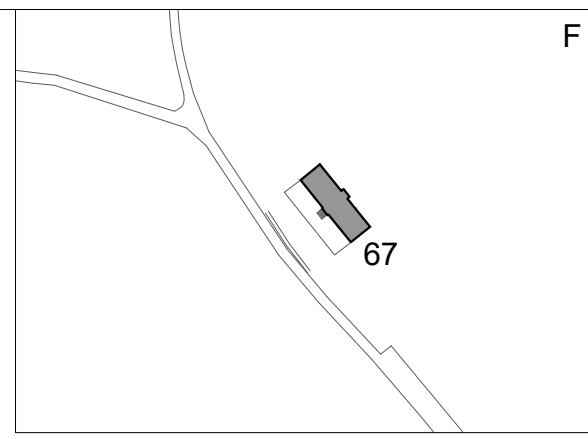
PROJEKTANTI: SANDRA JAKOPEC, dipl.ing.arch.
NIKŠA BOŽIĆ, dipl.ing.arch.
MARIJANA ZLODRE, mag.ing.arch.
MIRELA ČORDAŠ, dipl.ing.arch.
IVANA PANCIROV, dipl.ing.arch.
VLATKA ŽUNEC, mag.ing.arch.
SURADNIK: JURICA ZOVKIĆ, stud.arch.



TLOCRT PRIZEMLJA

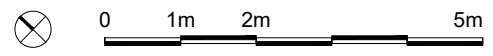


PRESJEK 1-1



FOTOGRAFIJE

APS +239,03 = REL ±0,00

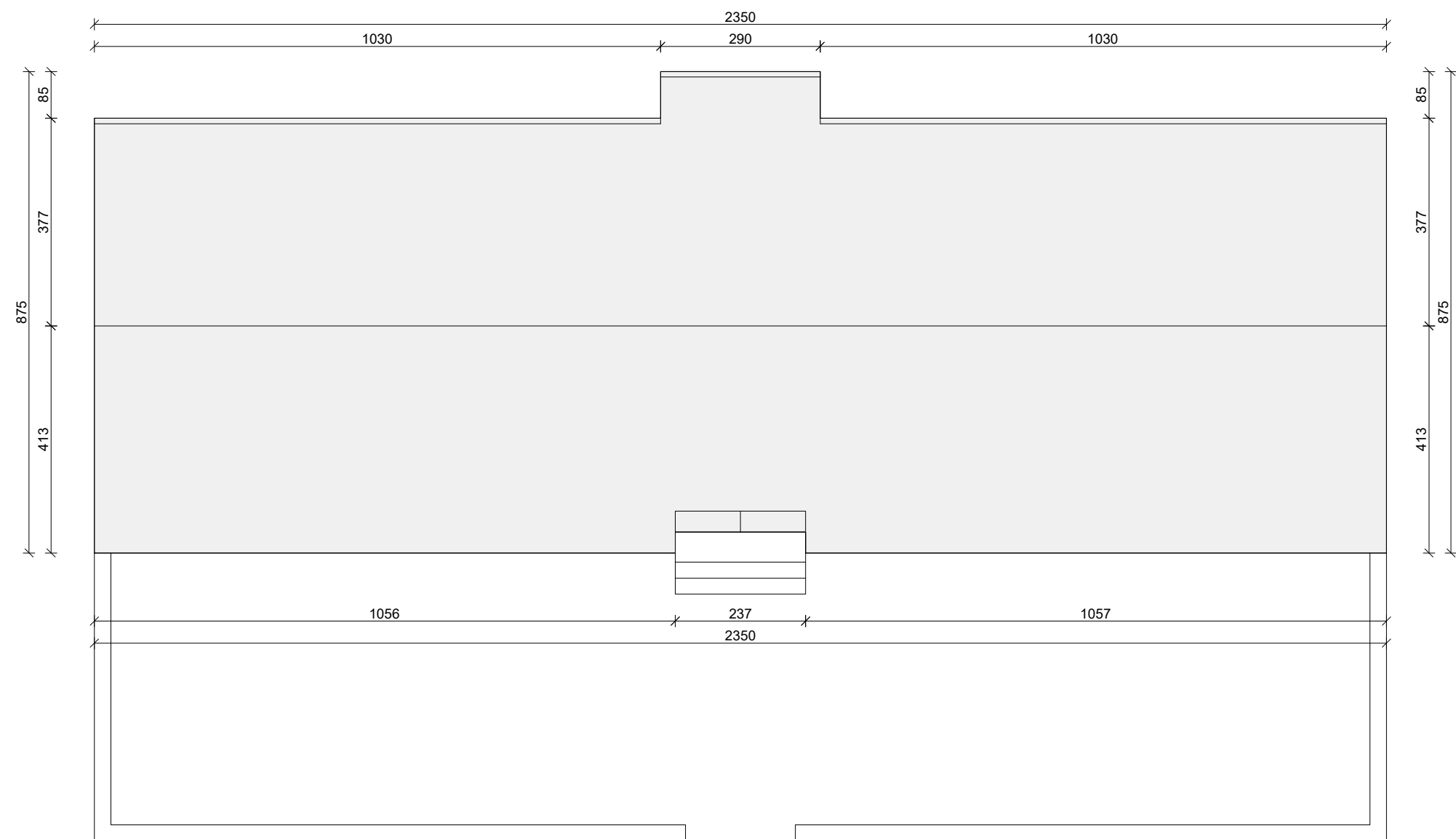


APE
 APE d.o.o.
 Ozaljska 61
 10000 Zagreb

ARHITEKTONSKI SNIMAK POSTOJEĆEG STANJA GRADEVINA BR. 66 - arhitektonski snimak interijera

NARUČITELJ:	
NAZIV:	REGIONALNA RAZVOJNA AGENCIJA DNŽ - DUNEA
ADRESA:	BRANITELJA DUBROVNIKA 41
GRAD:	DUBROVNIK
OBUH VAT ZAHVATA:	
ZAHVAT:	ARHITEKTONSKI SNIMAK POSTOJEĆEG STANJA
LOKACIJA:	SELO VIDONJE
OPĆINA:	ZAŽABLJE

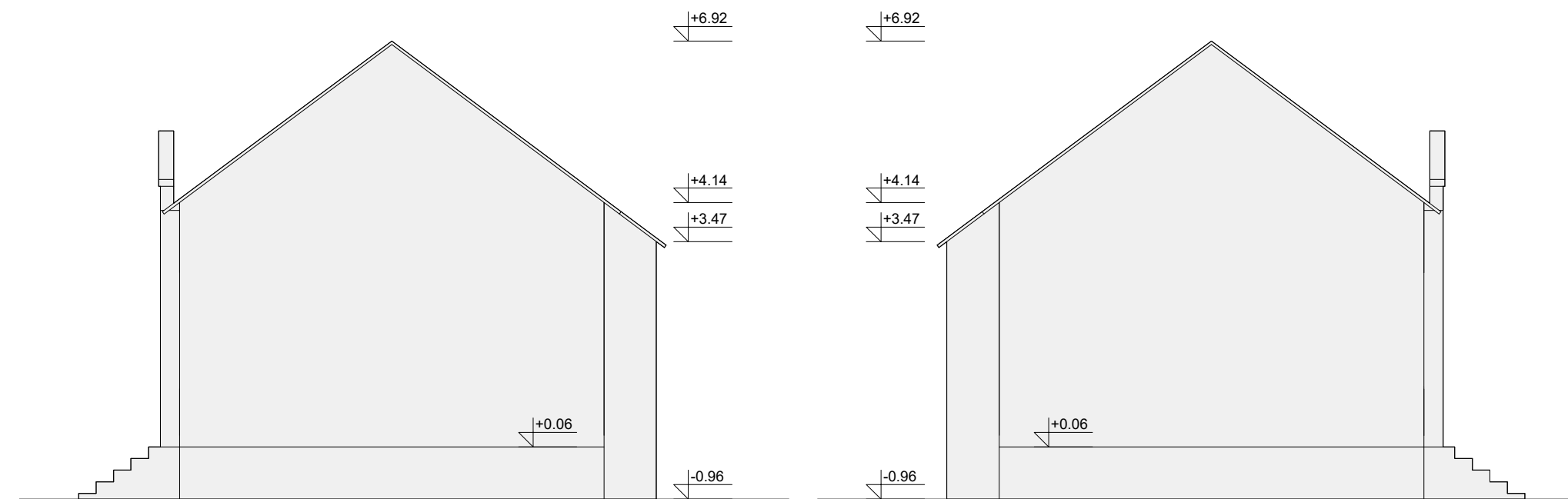
K.Č.:	*1 i dr.	K.O.:	VIDONJE	TD:	04/19	DATUM:	6.2019.	MJERILO:	1:100	LIST BR.:	34
PROJEKTANTI:	SANDRA JAKOPEC, dipl.ing.arh.										
	NIKŠA BOŽIĆ, dipl.ing.arh.										
	MARIJANA ZLODRE, mag.ing.arch.										
	MIRELA ČORDAŠ, dipl.ing.arh.										
	IVANA PANCIROV, dipl.ing.arh.										
	VLATKA ŽUNEC, mag.ing.arch.										
SURADNIK:	JURICA ZOVKIĆ, stud.arh.										



TLOCRT KROVA

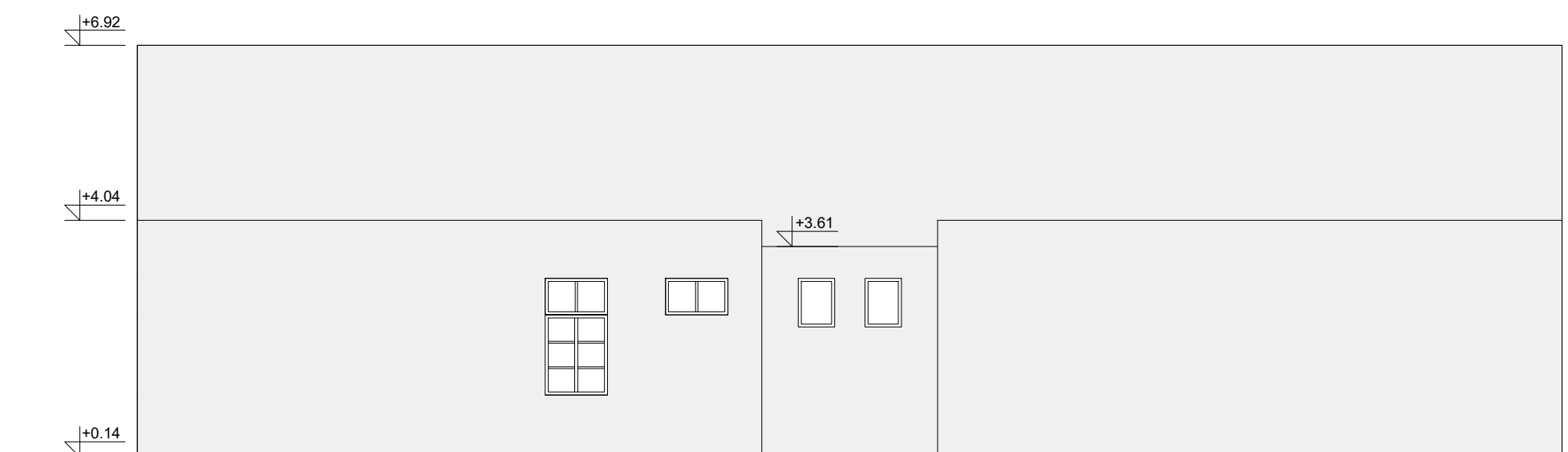


JUGOZAPADNO PROČELJE

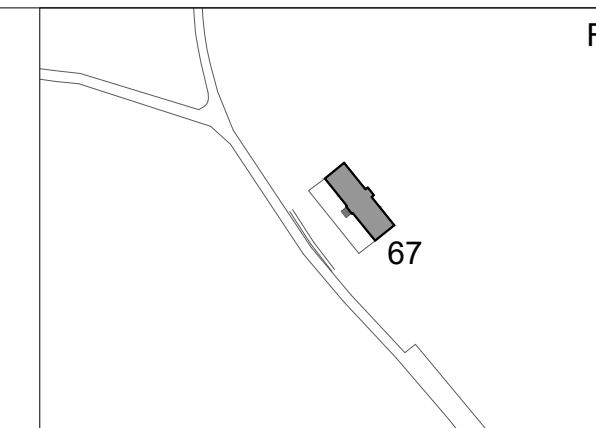


JUGOISTOČNO PROČELJE

SJEVEROZAPADNO PROČELJE



SJEVEROISTOČNO PROČELJE



FOTOGRAFJE

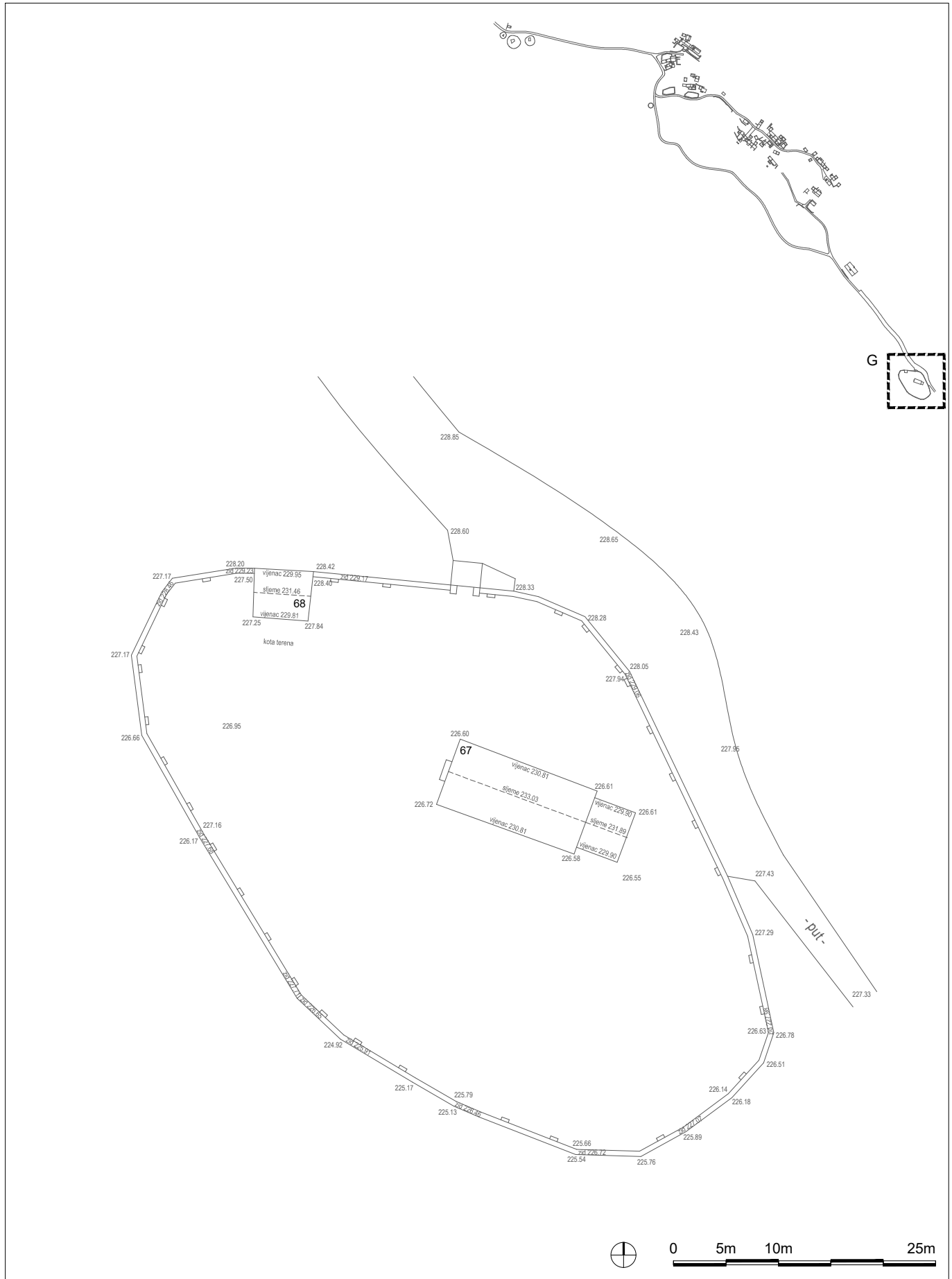


APS +239.03 = REL ±0,00 0 1m 2m 5m



NARUČITELJ:	REGIONALNA RAZVOJNA AGENCIJA DNŽ - DUNEVA
ADRESA:	BRANITELJIA DUBROVNIKA 41
GRAD:	DUBROVNIK
ZAHVAT:	ARHITEKTONSKI SNIMAK POSTOJEĆEG STANJA
LOKACIJA:	SELO VIDONJE
OPĆINA:	ZAŽABLJE

ARHITEKTONSKI SNIMAK POSTOJEĆEG STANJA	GRADEVINA BR. 66 - arhitektonski snimak pročelja
K.Č.: *1 i dr.	K.O.: VIDONJE
PROJEKTANT:	SANDRA JAKOPEC, dipl.ing.arch.
	NIKŠA BOŽIĆ, dipl.ing.arch.
	MARIJANA ZLODRE, mag.ing.arch.
	MIRELA ČORDAŠ, dipl.ing.arch.
	IVANA PANCIROV, dipl.ing.arch.
	VLATKA ŽUNEC, mag.ing.arch.
SURADNIK:	JURICA ZOVKIĆ, stud.arch.



APE

APE d.o.o.
Ozaljska 61
10000 Zagreb

ARHITEKTONSKI SNIMAK POSTOJEĆEG STANJA

SEGMENT G - geodetski snimak

NARUČITELJ:

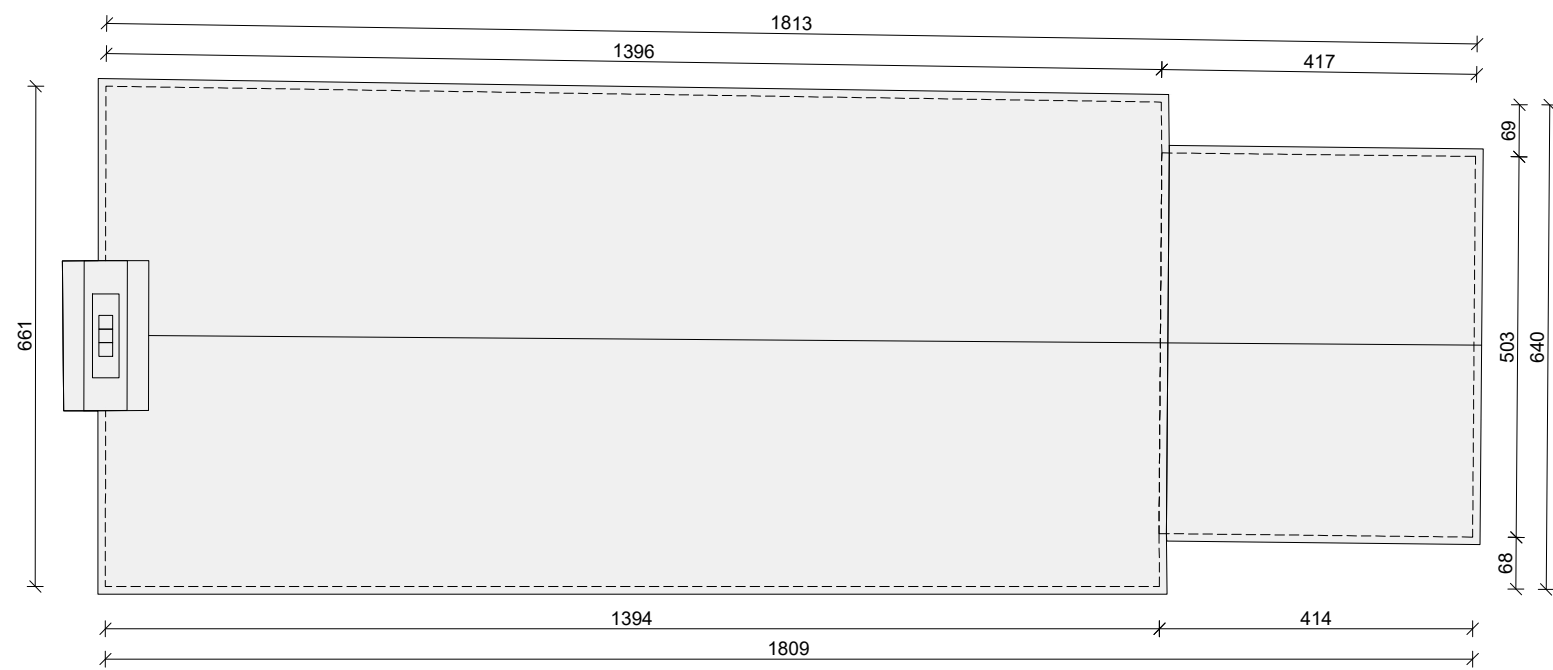
NAZIV: REGIONALNA RAZVOJNA AGENCIJA DNŽ - DUNEA
ADRESA: BRANITELJA DUBROVNIKA 41
GRAD: DUBROVNIK

OBUHVAT ZAHVATA:

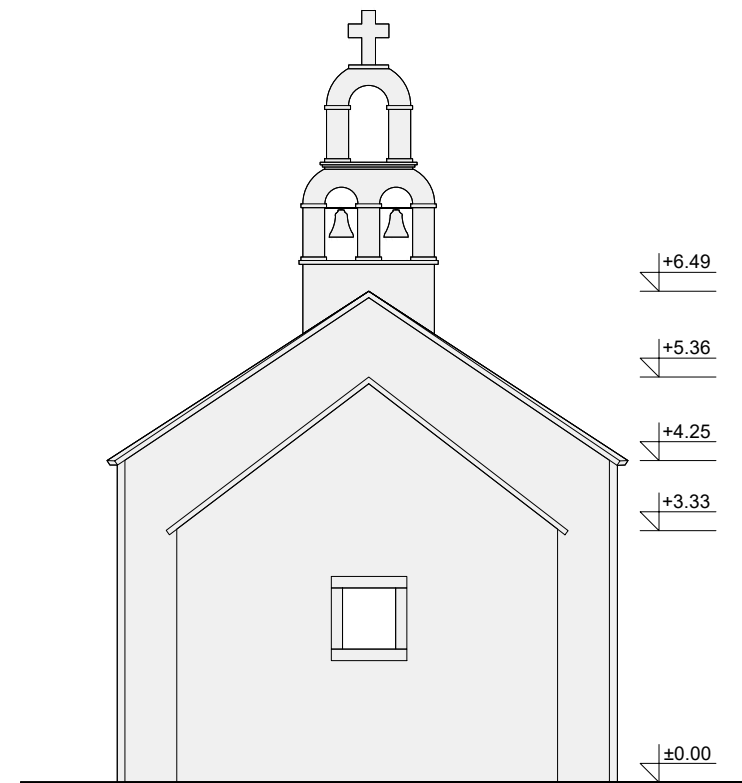
ZAHVAT: ARHITEKTONSKI SNIMAK POSTOJEĆEG STANJA
LOKACIJA: SELO VIDONJE
OPĆINA: ZAŽABLJE

K.Č.: *1 i dr. K.O.: VIDONJE TD: 04/19 DATUM: 6.2019. MJERILO: 1:500 LIST BR.: 36

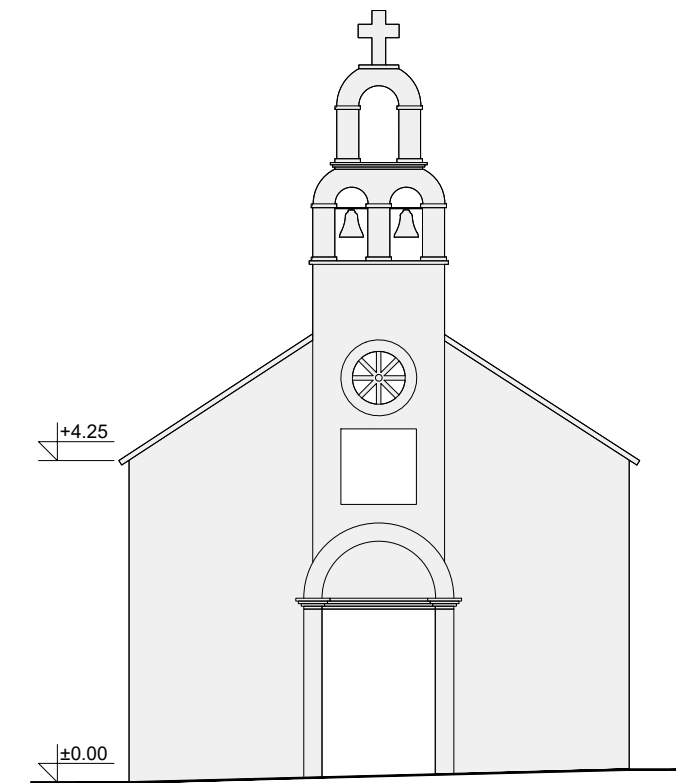
PROJEKTANTI: SANDRA JAKOPEC, dipl.ing.arch.
NIKŠA BOŽIĆ, dipl.ing.arch.
MARIJANA ZLODRE, mag.ing.arch.
MIRELA ČORDAŠ, dipl.ing.arch.
IVANA PANCIROV, dipl.ing.arch.
VLATKA ŽUNEC, mag.ing.arch.
SURADNIK: JURICA ZOVKIĆ, stud.arch.




TLOCRT KROVA



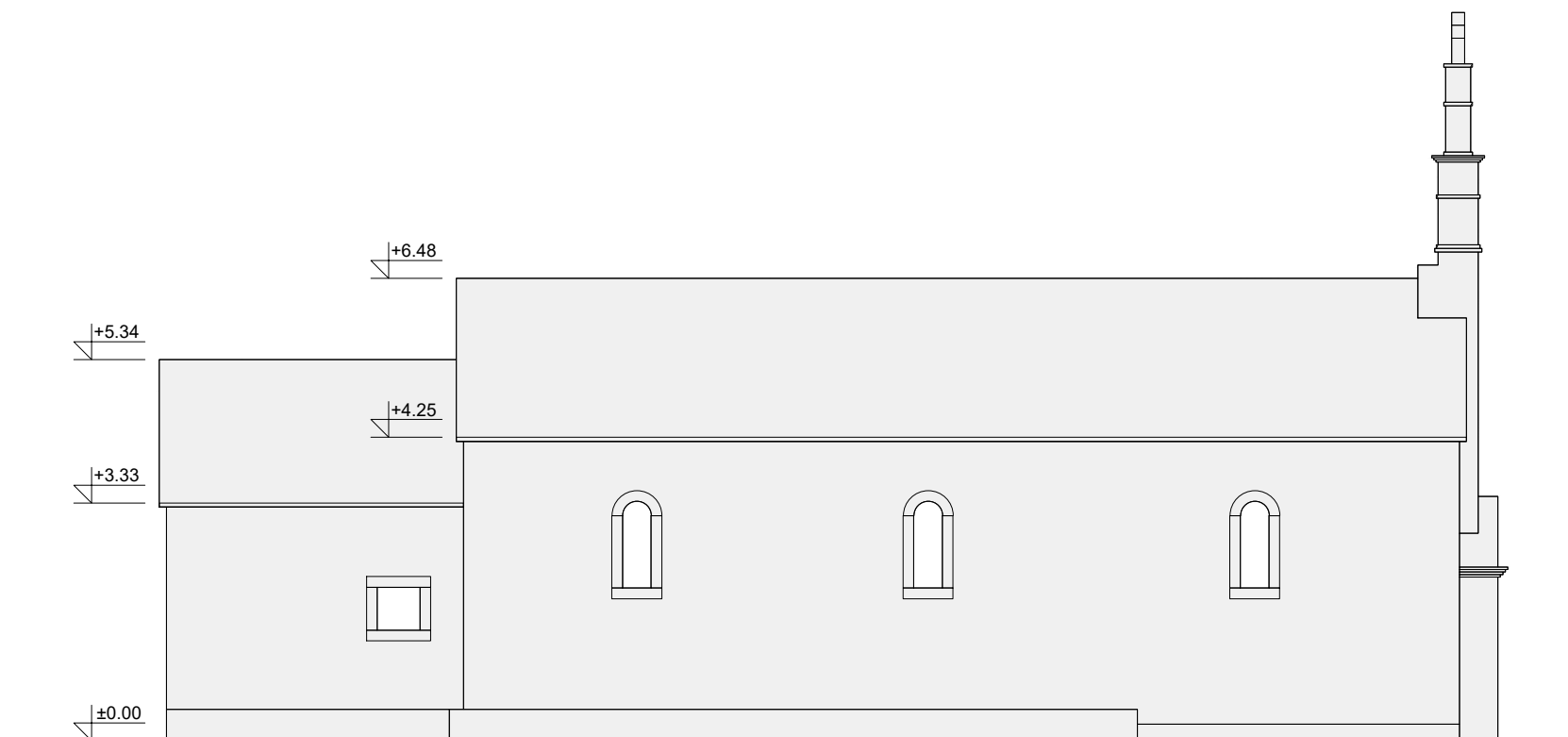
JUGOISTOČNO PROČELJE



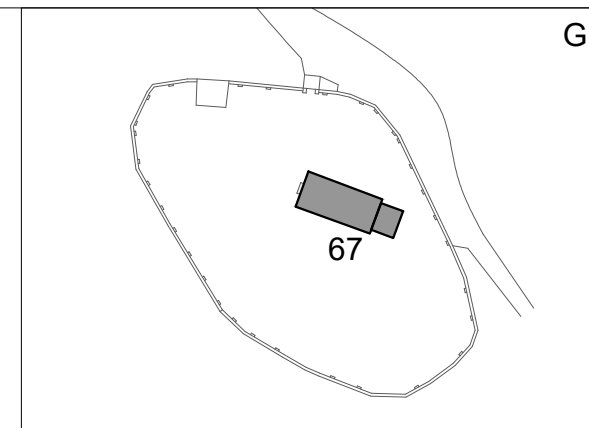
SJEVEROZAPADNO PROČELJE



JUGOZAPADNO PROČELJE



SJEVEROISTOČNO PROČELJE



FOTOGRAFIJE



APS +226,55 = REL ±0,00 0 1m 2m 5m

APE

APE d.o.o.
Ozaljska 61
10000 Zagreb

NARUČITELJ:	
NAZIV:	REGIONALNA RAZVOJNA AGENCIJA DNŽ - DUNEA
ADRESA:	BRANITELJA DUBROVNIKA 41
GRAD:	DUBROVNIK
OBUHVAT ZAHVATA:	
ZAHVAT:	ARHITEKTONSKI SNIMAK POSTOJEĆEG STANJA
LOKACIJA:	SELO VIDONJE
OPĆINA:	ZAŽABLJE

ARHITEKTONSKI SNIMAK POSTOJEĆEG STANJA		GRAĐEVINA BR. 67 - arhitektonski snimak	
K.Č.:	*1 i dr.	K.O.:	VIDONJE
TD:	04/19	DATUM:	6.2019.
MJERILO:	1:100	LIST BR.:	37
PROJEKTANTI:	SANDRA JAKOPEC, dipl.ing.arch.		
	NIKŠA BOŽIĆ, dipl.ing.arch.		
	MARIJANA ZLODRE, mag.ing.arch.		
	MIRELA ČORDAŠ, dipl.ing.arch.		
	IVANA PANCIROV, dipl.ing.arch.		
	VLATKA ŽUNEC, mag.ing.arch.		
SURADNIK:	JURICA ZOVKIĆ, stud.arch.		