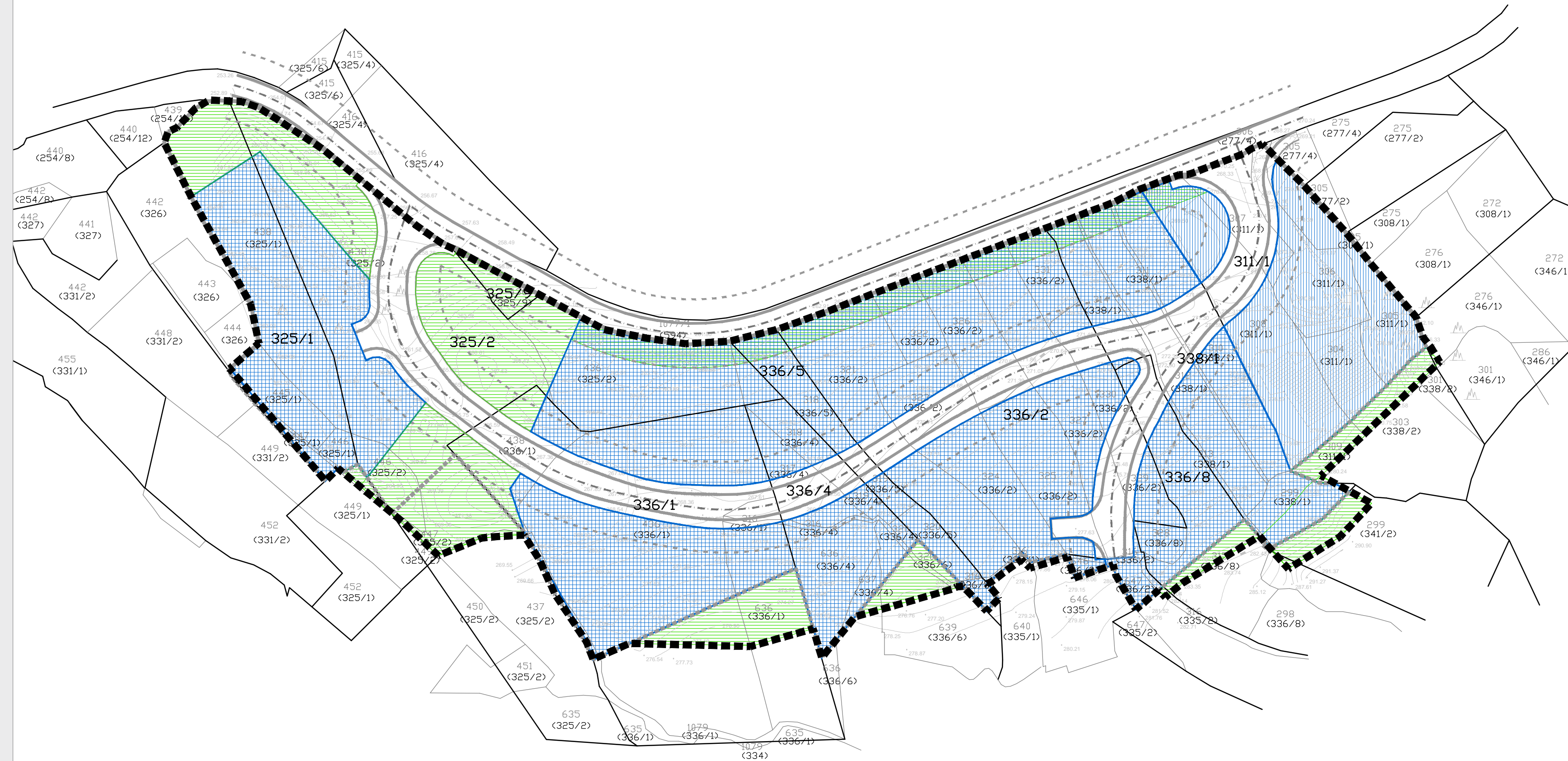











# UPU POSLOVNA ZONA GORNJI BRGAT



## TUMAČ ZNAKOVA

-  GRANICA UPU-a
-  GRANICA GRAĐEVINSKOG PODRUČJA
-  SANACIJA GRAĐEVINA I DJELOVA NASELJA  
- PROMJENA STANJA GAĐEVINA  
(UKLANJANJE, ZAMJENA, REKONSTRUKCIJA, OBNOVA)
-  NOVA GRADNJA
-  ZAŠTITA VISOKOVRIJEDNOG ZELENILA  
- obavezno sačuvati i ukomponirati visokovrijedno zelenilo  
u buduću kompoziciju kompleksa
-  CESTOVNI PROMET
-  OS CESTE
-  KORIDOR CESTE
-  GLAVNA GRADSKA SABIRNA ULICA

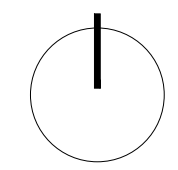
## URBANISTIČKI PLAN UREĐENJA POSLOVNA ZONA GORNJI BRGAT

LIST BR: 4.1

OBLICI KORIŠTENJA  
**IZVORNIK**



0 10m 100 m 200 m



Županija: <b>DUBROVAČKO - NERETVANSKA</b>		OPĆINA ŽUPA DUBROVAČKA	
Naziv prostornog plana: <b>URBANISTIČKI PLAN UREĐENJA POSLOVNA ZONA GORNJI BRGAT</b>			
Naziv kartografskog prikaza: <b>OBLICI KORIŠTENJA</b>			
Broj kartografskog prikaza: <b>4.1</b>		Mjerilo kartografskog prikaza: <b>1 : 1000</b>	
Odluka predstavničkog tijela o izradi plana (službeno glasilo): Odluka Općinskog vijeća Općine Župa dubrovačka o izradi Urbanističkog plana uređenja Poslovna zona Gornji Brgat (Službeni glasnik Općine Župa dubrovačka 02/09, 05/10, 03/11, 24/11 i 01/12).		Odluka predstavničkog tijela o donošenju plana (službeno glasilo): Odluka Općinskog vijeća Općine Župa dubrovačka o donošenju Urbanističkog plana uređenja Poslovna zona Gornji Brgat (Službeni glasnik Općine Župa dubrovačka 01/12).	
Javna rasprava (datum objave): <b>01. kolovoza 2011.</b>		Javni uvid održan <b>od 16. kolovoza 2011. do 16. rujna 2011.</b>	
Pečat tijela odgovornog za provođenje javne rasprave:		Odgovorna osoba za provođenje javne rasprave: <b>Ksenija Šiša, dipl.ing.građ.</b>	
		Mjesto i datum izrade plana: <b>Dubrovnik, veljača 2012.</b>	
Suglasnosti i mišljenja nadležnih organa uprave na plan: <b>POZITIVNO MIŠLJENE</b> Zavoda za prostorno uređenje Dubrovačko-neretvanske županije, KLASA: 350-01/11-01/90, URBROJ: 2117/1-21/1-12-2, od 31. siječnja 2012.			
Pravna osoba / tijelo koje je izradilo plan: <b>INSTITUT IGH d.d.</b> <b>ZAVOD ZA PROSTORNO PLANIRANJE</b>			
Pečat pravne osobe / tijela koje je izradilo plan:		Odgovorna osoba: <b>dr.sc. Zrinka Rudež, dipl.ing.arh.</b>	
Odgovorni voditelj izrade plana: <b>dr.sc. Zrinka Rudež, dipl.ing.arh.</b>			
Stručni tim u izradi plana:			
Nikša Begović, ing. Ines Horvat, dipl.ing.arh. Jure Marić, prof. Veljko Pevalek, dipl.ing.građ.		dr.sc. Zrinka Rudež, dipl.ing.arh. dr.sc. Goran Vego, dipl.ing.građ. Stijepo Vojvoda, dipl.ing.el. Nikolina Vuković, dipl.ing.građ.	
Pečat predstavničkog tijela:		Predsjednik predstavničkog tijela: <b>Ivo Miletić, dipl.ing.</b>	
Istovjetnost ovog prostornog plana s izvornikom ovjerava:		Pečat nadležnog tijela:	
(ime, prezime i potpis)			