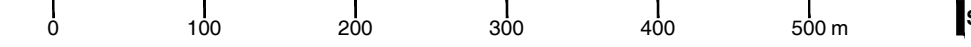


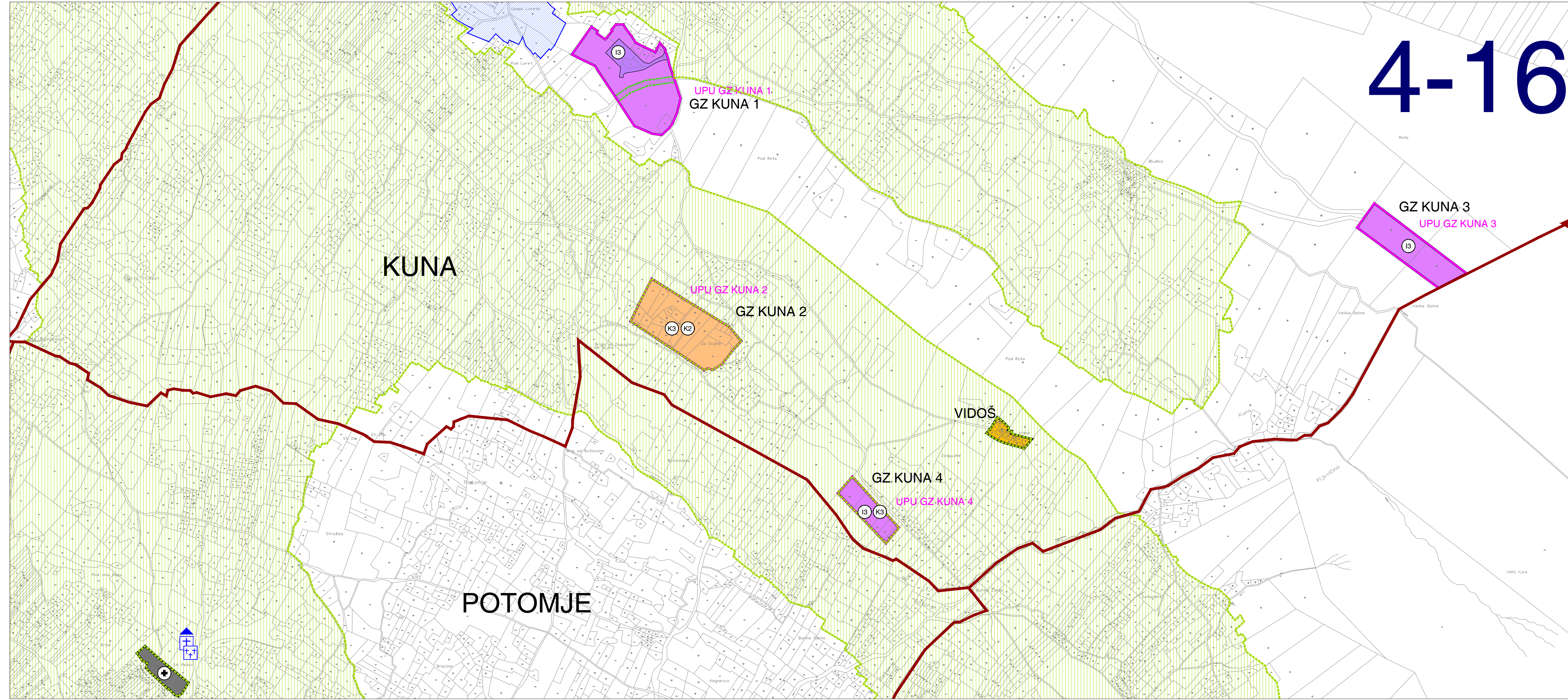
# IZMJENE I DOPUNE PROSTORNOG PLANA UREĐENJA OPĆINE OREBIĆ

Kartografski prikaz 4-16:  
**GRAĐEVINSKA PODRUČJA I PODRUČJA POSEBNIH UVJETA KORIŠTENJA**

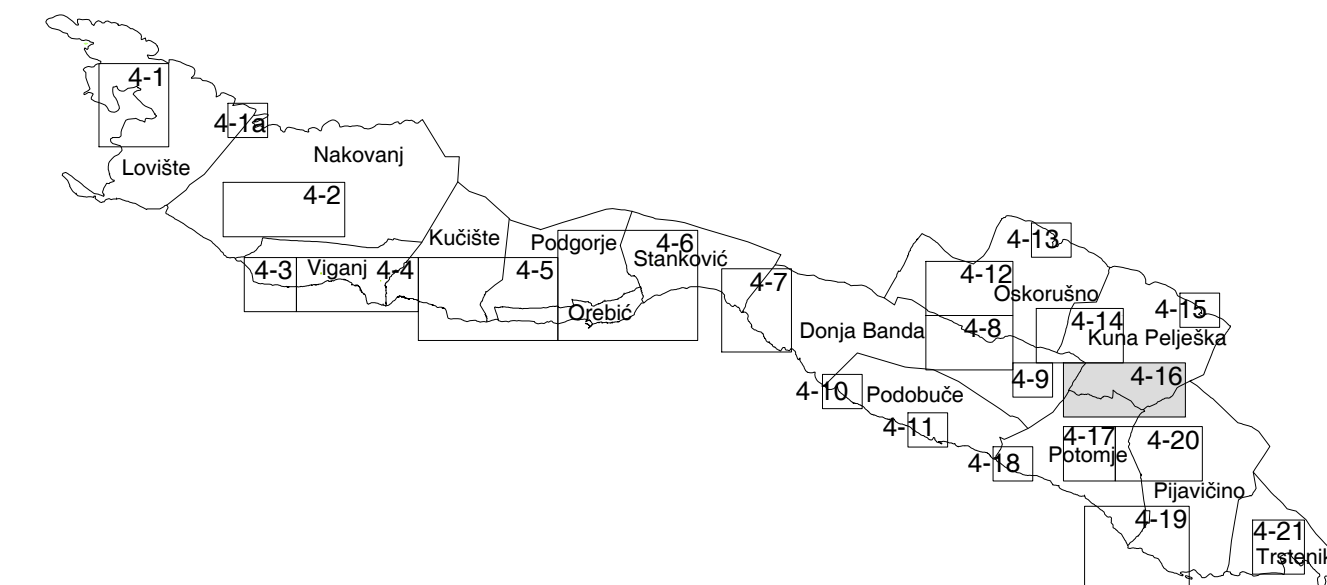
Mjerilo 1 : 5 000



# 4-16



- |  |   |
|--|---|
| <p><b>Granice</b></p> <ul style="list-style-type: none"> <li>----- OBUHVAT PROSTORNOG PLANA</li> <li>==== OPĆINSKA GRANICA</li> <li>==== GRANICA NASELJA</li> <li>— GRANICA GRAĐEVINSKOG PODRUČJA</li> </ul> <p><b>Namjena površina unutar građevinskih područja naselja</b></p> <ul style="list-style-type: none"> <li>■ MJEŠOVITA NAMJENA</li> </ul> <p><b>Namjena površina unutar izdvojenih građevinskih područja (izvan naselja)</b></p> <ul style="list-style-type: none"> <li>I3 GOSPODARSKO - PROIZVODNA NAMJENA</li> <li>I3 I3 - pretežito prehrambeno-prerađivačka</li> <li>I3 I3 - pretežito komunalno-servisna</li> <li>K3 POSLOVNA NAMJENA</li> <li>K3 K3 - pretežito komunalno-servisna</li> <li>K2 K2 - pretežito trgovačka</li> <li>⊕ GROBLJE</li> </ul> | <p><b>Područja posebnih uvjeta korištenja</b></p> <ul style="list-style-type: none"> <li>□ OBEZNI PROVEDBENI DOKUMENT PROSTORNOG UREĐENJA</li> <li>▨ OSOBITO VRIJEDAN PREDJEL - KULTIVIRAN KRAJOBRAZ</li> <li>⊕ SAKRALNA GRAĐEVINA</li> <li>⊕+ GROBLJE</li> <li>▨ KONTAKTNA ZONA KULTURNOG DOBRA</li> </ul> |
|--|---|



Županija: DUBROVAČKO-NERETVANSKA    Općina: OREBIĆ		Odluka predstavničkog tijela o izradi prostornog plana: (službeno glasilu)	
Naziv prostornog plana: IZMJENE I DOPUNE PROSTORNOG PLANA UREĐENJA OPĆINE OREBIĆ		"Službeni glasnik Općine Orebić" 02/09, 02/11	
Naziv kartografskog prikaza: GRAĐEVINSKA PODRUČJA I PODRUČJA POSEBNIH UVJETA KORIŠTENJA		"Službeni glasnik Općine Orebić" 07/12	
Broj kartografskog prikaza: 4-16	Mjerilo kartografskog prikaza: 1 : 5 000	Javna rasprava - datum objave: Slobodna Dalmacija, 16. srpnja 2011. godine	Javni uvid održan: od 25. srpnja do 09. kolovoza 2011. godine
Pravna osoba / tijelo koje je izradilo plan: Sveučilište u Zagrebu, Arhitektonski fakultet ZAVOD ZA URBANIZAM, PROSTORNO PLANIRANJE I PEJZAŽNU ARHITEKTURU Zagreb, Kačićeva 26, tel./fax: (01) 4639 284; http://www.arhitekt.hr		Ponovna javna rasprava - datum objave: Slobodna Dalmacija, 27. listopada 2011. godine	Ponovni javni uvid održan: od 07. studenoga do 14. studenoga 2011. godine
Predstojnik Zavoda: Prof. dr. sc. JESENKO HORVAT, dipl. ing. arh.	Odgovorni voditelj: Prof. dr. sc. OLEG GRGUREVIĆ, dia., đs.	Pečat tijela odgovornog za provedbu javne rasprave: Osoba odgovorna za provedbu javne rasprave: Vladimir Bogoje, ing. geod.	
Pečat pravne osobe/tijela koje je izradilo plan:		Pečat odgovornog voditelja:	
Suglasnost na plan prema članku 98. Zakona o prostornom uređenju i gradnji (Narodne novine 76/07, 38/09, 55/11, 90/11, 50/12):		Klasa: 350-02/12-11/24    ur.broj: 531-05-1-1-12-03    datum: 19. srpnja 2012.	
Predsjednik predstavničkog tijela: Ivan Roso		Istovjetnost s izvornikom ovjerava:	
Pečat predstavničkog tijela:		Pečat nadležnog tijela:	