




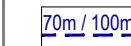


## TUMAČ PLANSKOG ZNAKOVLJA

### GRANICE

-  GRANICA UPU-a "DUBA STONSKA-UVALA BJEJEVICA"
-  GRANICA GRAĐEVINSKOG PODRUČJA
-  OBUHVAT ZONE A - ZONA VILA
-  OBUHVAT ZONE B - ZONA HOTELA


### ZAŠTIĆENO OBALNO PODRUČJE MORA

-  OBALNA LINIJA NA KATASTARSKOM PLANU
-  LINIJA 70 m / 100 m OD OBALNE LINIJE


### CESTOVNI PROMET

-  GLAVNA PRISTUPNA CESTA (PRESJEK A-A)

### KOPNENA STANIŠTA

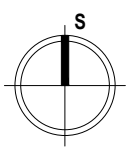
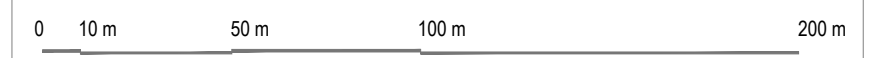
-  E.8.2. Stenomeditranske čiste vazdazelene šume i makija crnike (Sveza Oleo-Ceratonion Br.-Bl. 1931)

### MORSKI BENTOS

-  G.3.2. Infralitoralni sitni pijesci s više ili manje mulja

## URBANISTIČKI PLAN UREĐENJA "DUBA STONSKA - UVALA BJEJEVICA"

LIST BR: 3.2 UVJETI KORIŠTENJA, UREĐENJA I ZAŠTITE POVRŠINA - Staništa  
**IZVORNIK**



Županija:	DUBROVAČKO - NERETVANSKA	Općina:	STON
Naziv prostornog plana:	<b>URBANISTIČKI PLAN UREĐENJA "DUBA STONSKA - UVALA BJEJEVICA"</b> <b>IZVORNIK</b>		
Naziv kartografskog prikaza:	UVJETI KORIŠTENJA, UREĐENJA I ZAŠTITE POVRŠINA - Staništa		
Broj kartografskog prikaza:	3.2	Mjerilo kartografskog prikaza:	1 : 2000
Odluka predstavničkog tijela o izradi plana (službeno glasilo):	Odluka predstavničkog tijela o donošenju plana (službeno glasilo):		
Odluka Općinskog vijeća Općine Ston o izradi Ciljanih izmjena i dopuna Prostornog plana uređenja Općine Ston i izradi Urbanističkog plana uređenja "Duba Stonska - Zlat sjever" i Urbanističkog plana uređenja "Duba Stonska - Uvala Bjejevica" (Službeni glasnik Dubrovačko-neretvanske županije 9/16)	Odluka Općinskog vijeća Općine Ston o donošenju Urbanističkog plana uređenja "Duba Stonska - Uvala Bjejevica" (Službeni glasnik Dubrovačko-neretvanske županije 12/17)		
Javna rasprava (datum objave):	9. ožujka 2017.	Javni uvid održan:	od 20. ožujka do 18. travnja 2017.
Pečat tijela odgovornog za provođenje javne rasprave:		Odgovorna osoba za provođenje javne rasprave:	
	M.P.		<u>Vedran Antunica</u>
		Mjesto i datum izrade plana:	Dubrovnik, rujna 2017.
Suglasnosti i mišljenja nadležnih organa uprave na plan: Suglasnost Ministarstva graditeljstva i prostornog uređenja, Uprava za prostorno uređenje, pravne poslove i programe Europske unije (Klasa: 350-02/17-13/42, Ur. broj: 531-05-17-02, od 19. srpnja 2017.)			
Pravna osoba / tijelo koje je izradilo plan:	<b>IGH URBANIZAM d.o.o.</b> DUBROVNIK		
Pečat pravne osobe / tijela koje je izradilo plan:		Odgovorna osoba:	
	M.P.		dr. sc. Zrinka Rudež, dipl. ing. arh.
	IGH URBANIZAM d.o.o.		<u>Direktor</u>
Odgovorni voditelj izrade plana:			dr.sc. Zrinka Rudež, dipl.ing.arh.
	M.P.		
Stručni tim u izradi plana:	Jure Marić, prof.		
Stipe Baučić, dipl.ing.geod.	Josip Mikulić, dipl.iur.		
Zoran Čosić, dipl.ing.grad.	Slavica Polić, mag.ing.arch.		
Danka Grbac, dip.ing.kraj.arh.	dr.sc. Zrinka Rudež, dipl.ing.arh.		
Jurica Knego, mag.geogr. i mag.ing.geod.et.geoinf.	Bajro Sanić, dipl.oec.		
Niko Krampus, dipl.ing.el.	mr.sc. Tatjana Stazić, dipl.ing.grad.		
Pečat predstavničkog tijela:		Predsjednik predstavničkog tijela:	
	M.P.		<u>Berislav Glavor</u>
Istovjetnost ovog prostornog plana s izvornikom ovjerava:		Pečat nadležnog tijela:	
			M.P.
(ime, prezime i potpis)			