





TUMAČ PLANSKOG ZNAKOVLJA


GRANICE

-  GRANICA UPU-a "DUBA STONSKA-ZJAT SJEVER"
-  GRANICA GRAĐEVINSKOG PODRUČJA
-  OBUHVAT ZONE A - ZONA HOTELA
-  OBUHVAT ZONE B - ZONA VILA

CESTOVNI PROMET

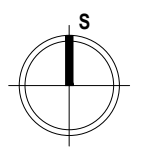

-  GLAVNA PRISTUPNA CESTA (PRESJEK A-A)

KOPNENA STANIŠTA

-  E.8.2. Stenomediteranske čiste vazdazelene šume i makija crnike (Sveza Oleo-Ceratonion Br.-Bl. 1931)

URBANISTIČKI PLAN UREĐENJA "DUBA STONSKA - ZJAT SJEVER"

LIST BR: 3.2 UVJETI KORIŠTENJA, UREĐENJA I ZAŠTITE POVRŠINA - Staništa
IZVORNIK



Županija:	DUBROVAČKO - NERETVANSKA	Općina:	STON
Naziv prostornog plana:	URBANISTIČKI PLAN UREĐENJA "DUBA STONSKA - ZJAT SJEVER" IZVORNIK		
Naziv kartografskog prikaza:	UVJETI KORIŠTENJA, UREĐENJA I ZAŠTITE POVRŠINA - Staništa		
Broj kartografskog prikaza:	3.2	Mjerilo kartografskog prikaza:	1 : 1000
Odluka predstavničkog tijela o izradi plana (službeno glasilo): Odluka Općinskog vijeća Općine Ston o izradi Ciljanih izmjena i dopuna Prostornog plana uređenja Općine Ston i izradi Urbanističkog plana uređenja "Duba Stonska - Zjat sjever" i Urbanističkog plana uređenja "Duba Stonska - Uvala Bjejevića" (Službeni glasnik Dubrovačko-neretvanske županije 9/16)	Odluka predstavničkog tijela o donošenju plana (službeno glasilo): Odluka Općinskog vijeća Općine Ston o donošenju Urbanističkog plana uređenja "Duba Stonska - Zjat sjever" (Službeni glasnik Dubrovačko-neretvanske županije 12/17)		
Javna rasprava (datum objave):	9. ožujka 2017.	Javni uvid održan:	od 20. ožujka do 18. travnja 2017.
Pečat tijela odgovornog za provođenje javne rasprave:	M.P.	Odgovorna osoba za provođenje javne rasprave:	Vedran Antunica
		Mjesto i datum izrade plana:	Dubrovnik, rujan 2017.
Suglasnosti i mišljenja nadležnih organa uprave na plan: Suglasnost Ministarstva graditeljstva i prostornog uređenja, Uprava za prostorno uređenje, pravne poslove i programe Europske unije (Klasa: 350-02/17-13/43, Ur. broj: 531-05-17-02, od 19. srpnja 2017.)			
Pravna osoba / tijelo koje je izradilo plan:	IGH URBANIZAM d.o.o. DUBROVNIK		
Pečat pravne osobe / tijela koje je izradilo plan:	M.P.	Odgovorna osoba:	dr. sc. Zrinka Rudež, dipl. ing. arh. Direktor
	IGH URBANIZAM d.o.o.		
Odgovorni voditelj izrade plana:	M.P.		dr.sc. Zrinka Rudež, dipl.ing.arh.
Stručni tim u izradi plana: Stipe Baučić, dipl.ing.geod. Zoran Čosić, dipl.ing.grad. Danka Grbac, dip.ing.kraj.arh. Jurica Krnegović, mag.geogr. i mag.ing.geod.et.geoinf. Niko Krampus, dipl.ing.el.	Jure Marić, prof. Josip Mikulić, dipl.iur. Slavica Polić, mag.ing.arch. dr.sc. Zrinka Rudež, dipl.ing.arh. Bajro Sarić, dipl.oec. mr.sc. Taljana Stazić, dipl.ing.grad.		
Pečat predstavničkog tijela:	M.P.	Predsjednik predstavničkog tijela:	Berislav Glavor
Istovjetnost ovog prostornog plana s izvornikom ovjerava:	Pečat nadležnog tijela: M.P.		
(ime, prezime i potpis)			