



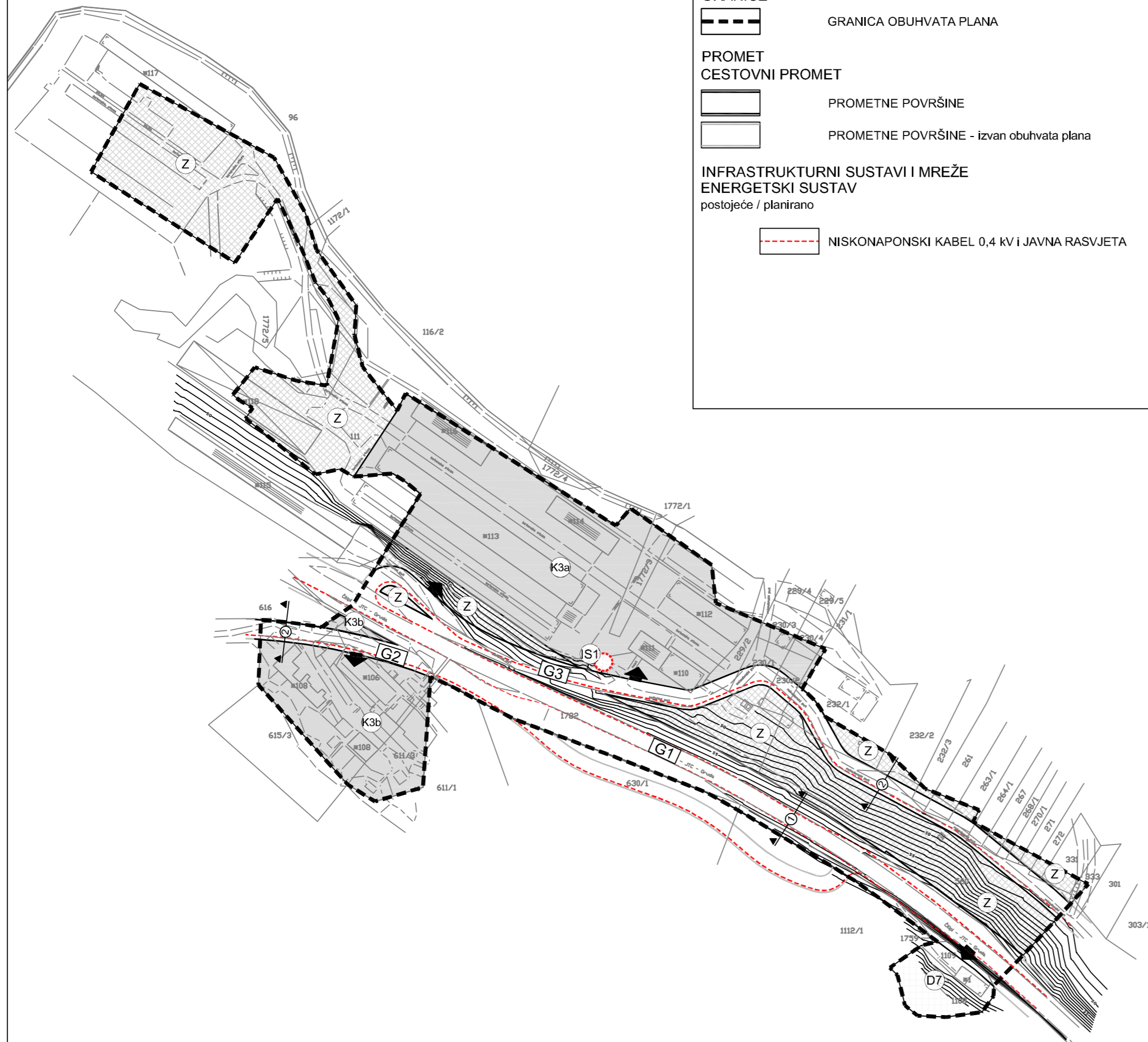


Tumač planskog znakovlja

GRANICE	
	GRANICA OBUHVATA PLANA
PROMET	
CESTOVNI PROMET	
	PROMETNE POVRŠINE
	PROMETNE POVRŠINE - izvan obuhvata plana
INFRASTRUKTURNI SUSTAVI I MREŽE	
ENERGETSKI SUSTAV	
postojeće / planirano	
	NISKONAPONSKI KABEL 0,4 KV i JAVNA RASVJETA



Županija: DUBROVAČKO - NERETVANSKA ŽUPANIJA	
Općina: OPĆINA KONAVLE	
Naziv prostornog plana: URBANISTIČKI PLAN UREĐENJA ZONE GOSPODARSKE - PROIZVODNE I POSLOVNE NAMJENE "KOPAČICA" - POPOVIĆI (UPU 88)	
Naziv kartografskog prikaza: PROMETNA, ULIČNA I KOMUNALNA INFRASTRUKTURNA MREŽA ENERGETSKI SUSTAVI - ELEKTROENERGETIKA	
Broj kartografskog prikaza: 2.2.	Mjerilo kartografskog prikaza: 1:2000
Odluka o izradi Plana: Službene glasnik Općine Konavle br. 8/2008	Odluka Općinskog vijeća o donošenju plana: Službene glasnik Općine Konavle br. 04/2011
Javna rasprava (datum objave): 12. ožujka 2010.	Javni uvid održan: od 29.ožujka 2010. do 05. svibnja 2010.
Pečat tijela odgovornog za provođenje javne rasprave:	Odgovorna osoba za provođenje javne rasprave: MATO PUŠIĆ, dipl. oec.
Pravna osoba koja je izradila plan: URBANISTIČKI ZAVOD GRADA ZAGREBA d.o.o. ZAGREB, Britanski trg 12	
Pečat pravne osobe koja je izradila plan:	Odgovorna osoba: LUKA ŠULENTIĆ, mag.ing.arch.
Odgovorni voditelj: LUKA ŠULENTIĆ, mag.ing.arch.	Koordinator plana: dr.sc. ZRINKA RUDEŽ, dipl.ing.arh.
Stručni tim u izradi plana: 1. LUKA ŠULENTIĆ, mag.ing.arch. 2. mag.spec. KREŠIMIR PETKOVIĆ, dipl.ing.arh. 3. HRVOJE JAMNICKI, dipl.ing.građ. 4. LIDIJA TADIJANOVIĆ, dipl.ing.arh.	5. ANDREJA ŠUGAR, mag.ing.aedif. 6. PETAR CIGETIĆ, bacc. ing. aedif. 7. MOMIR PAVLETIĆ SLOBODAN, mag.ing.kraj.arh. 8. BORIS MOŠTAK, ing.građ. 9. MATIJA MIHELIĆ, građ. tehn.
Pečat Općinskog vijeća:	Predsjednik Općinskog vijeća: BOŽO MARTINOVIĆ
Istovjetnost ovog prostornog plana s izvornikom ovjerava:	Pečat nadležnog tijela: