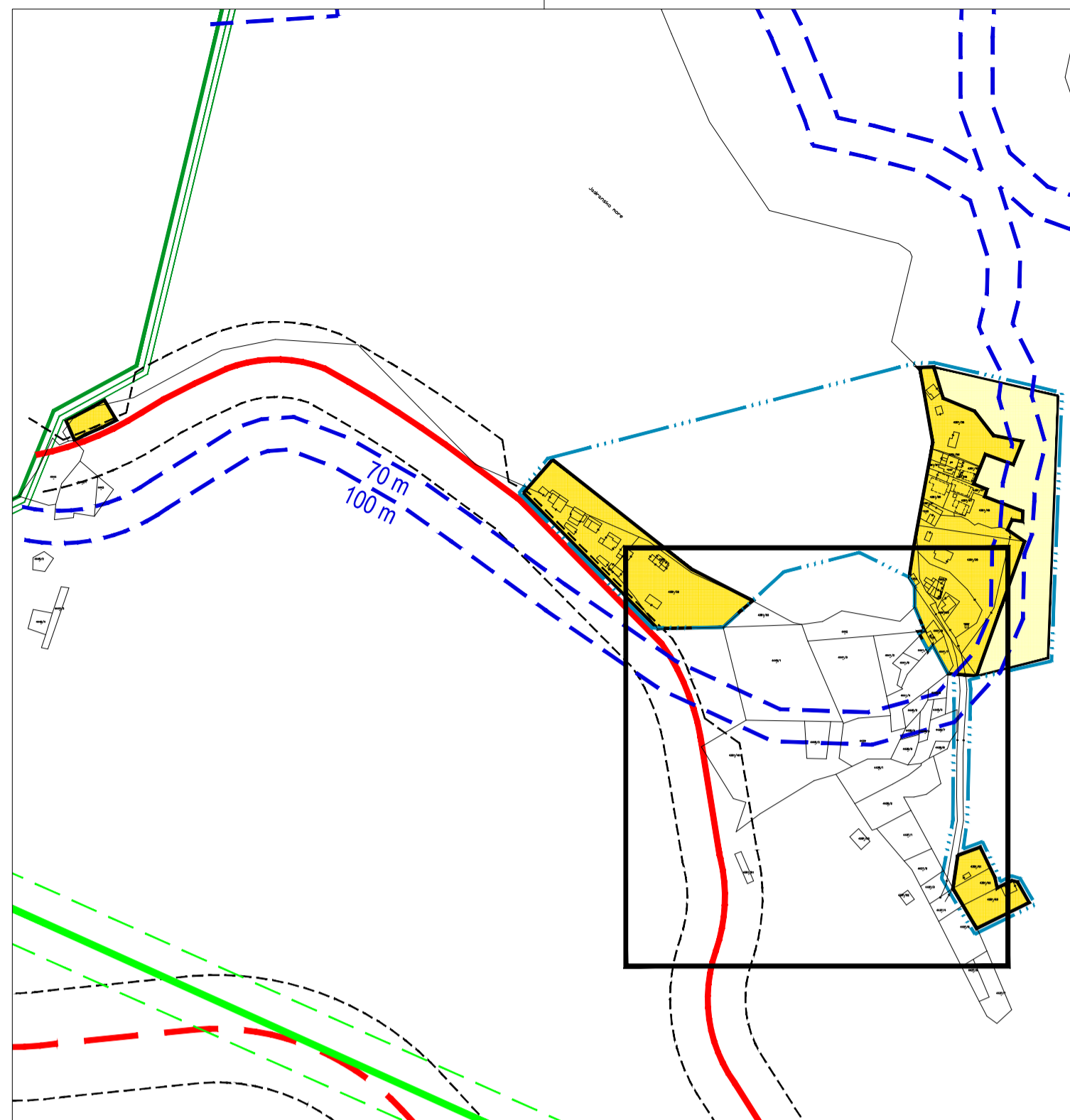
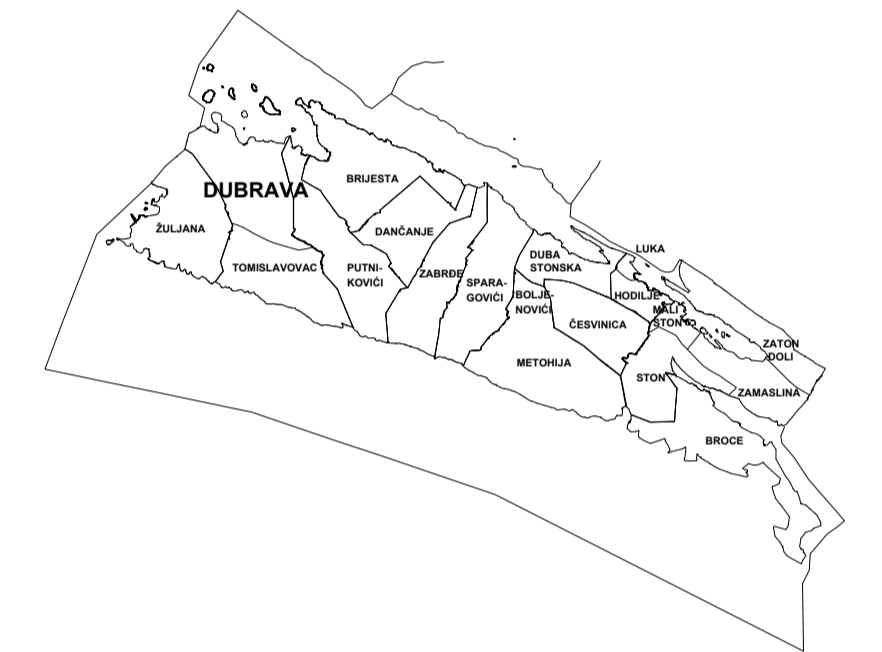
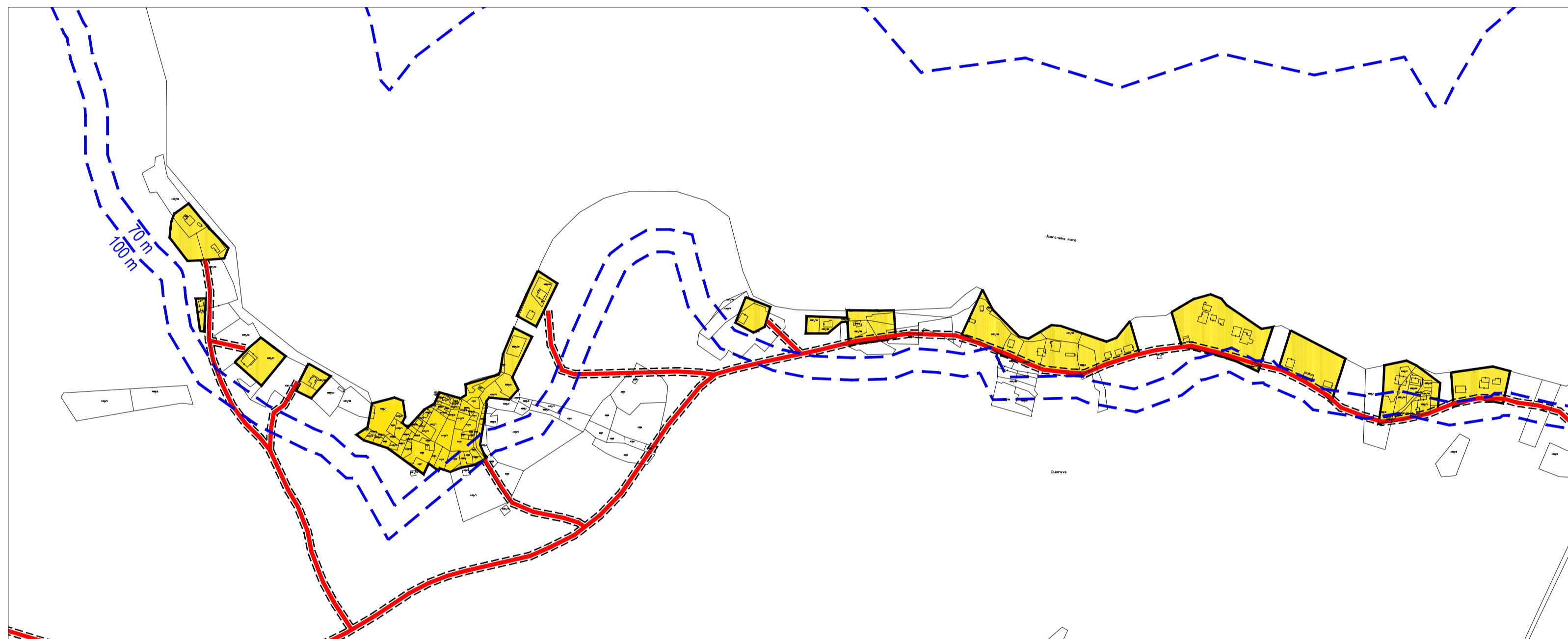


DUBRAVA



TUMAČ PLANSKOG ZNAKOVLJA

- PREDMET IZMJENA I DOPUNA
 - Prostori za razvoj i uređenje površina naselja**
 - GRANICA GRADEVINSKOG PODRUČJA
 - IZGRADENI DIO GRADEVINSKOG PODRUČJA
 - NEIZGRADENI DIO GRADEVINSKOG PODRUČJA
 - GROBLJE
 - Infrastrukturalni sustavi**
 - postojeće planirano
 - GRANICE ZAŠTITNIH KORIDORA INFRASTRUKTURNIH SUSTAVA
 - JAVNE (DRŽAVNE, ŽUPANIJSKE I LOKALNE) I NERAZVRSTANE CESTE
 - DALEKOVOD
 - MAGISTRALNI PLINOVOD
 - Predjeli sa ograničenjima u korištenju**
 - REGISTRIRANI PREDJELI ZAŠTITE PRIRODNIH I KRAJOBRAZNIH VRIJEDNOSTI*
 - OBUHVATI OBVEZNE IZRADE PROSTORNIH PLANOVA
 - ZAŠTIĆENO OBALNO PODRUČJE (ZOP)
 - POJAS DO 70 m I 100 m OD OBALNE CRTE
- *) PR - POSEBNI REZERVAT

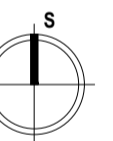


CILJANE IZMJENE I DOPUNE PROSTORNOG PLANA UREĐENJA OPĆINE STON

LIST BR: 4.2 GRADEVINSKA PODRUČJA - DUBRAVA
IZVORNIK



0m 50m 250m 500m



Županija:	DUBROVAČKO - NERETVANSKA	Općina:	STON
Naziv prostornog plana:	CILJANE IZMJENE I DOPUNE PROSTORNOG PLANA UREĐENJA OPĆINE STON IZVORNIK		
Naziv kartografskog prikaza:	GRADEVINSKA PODRUČJA - DUBRAVA		
Broj kartografskog prikaza:	4.2	Mjerilo kartografskog prikaza:	1 : 5000
Odluka predstavničkog tijela o izradi plana (službeno glasilo):	Odluka predstavničkog tijela o donošenju plana (službeno glasilo):		
Odluka Općinskog vijeća Općine Ston o izradi Ciljanih izmjena i dopuna Prostornog plana uređenja Općine Ston i izradi Urbanističkog plana uređenja "Dubra Stonska - Zlat sjever" i Urbanističkog plana uređenja "Dubra Stonska - Uvala Bjejevića" (Službeni glasnik Dubrovačko-neretvanske županije 9/16)	Odluka Općinskog vijeća Općine Ston o donošenju Ciljanih izmjena i dopuna Prostornog plana uređenja Općine Ston (Službeni glasnik Dubrovačko-neretvanske županije 12/17)		
Javna rasprava (datum objave):	9. ožujka 2017.	Javni uvid održan:	od 20. ožujka do 18. travnja 2017.
Pečat tijela odgovornog za provođenje javne rasprave:		Odgovorna osoba za provođenje javne rasprave:	Vedran Antunica
	M.P.	Mjesto i datum izrade plana:	Dubrovnik, rujna 2017.
Suglasnosti i mišljenja nadležnih organa uprave na plan:	POZITIVNO MIŠLJENJE Zavoda za prostorno uređenje Dubrovačko - neretvanske županije, Klasa: 350-02/16-02/05, Urbroj: 2117/1-21/1-17-10, od 07. srpnja 2017. SUGLASNOST Ministarstva graditeljstva i prostornog uređenja, Uprava za prostorno uređenje, pravne poslove i programe Europske unije (Klasa: 350-02/17-11/42, Ur. broj: 531-05-17-4, od 17. srpnja 2017.)		
Pravna osoba / tijelo koje je izradilo plan:	IGH URBANIZAM d.o.o. DUBROVNIK		
Pečat pravne osobe / tijela koje je izradilo plan:		Odgovorna osoba:	dr. sc. Zrinka Rudež, dipl. ing. arch. Direktor
	M.P.		
Odgovorni voditelj izrade plana:			dr. sc. Zrinka Rudež, dipl.ing. arch.
	M.P.		
Stručni tim u izradi plana:	Jure Marić, prof. Josip Mikučić, dipl. iur. Slavica Polić, mag.ing. arch. dr. sc. Zrinka Rudež, dipl.ing. arch. Bajro Sarić, dipl. oec. mr. sc. Tajana Stazić, dipl.ing. grad.		
Pečat predstavničkog tijela:		Predsjednik predstavničkog tijela:	Berislav Glavor
	M.P.		
Istovjetnost ovog prostornog plana s izvornikom ovjerava:		Pečat nadležnog tijela:	
(ime, prezime i potpis)			M.P.

