



9th COUNCIL OF EUROPE CONFERENCE  
ON THE EUROPEAN LANDSCAPE CONVENTION  
STRASBOURG, 23-24 MARCH 2017

# ACTIVITIES ON THE IMPLEMENTATION OF THE EUROPEAN LANDSCAPE CONVENTION IN CROATIA IN THE PERIOD OF 2015-2016

**Biserka Bilušić Dumbović**

Ministry of Culture Republic of Croatia - Department in Rijeka

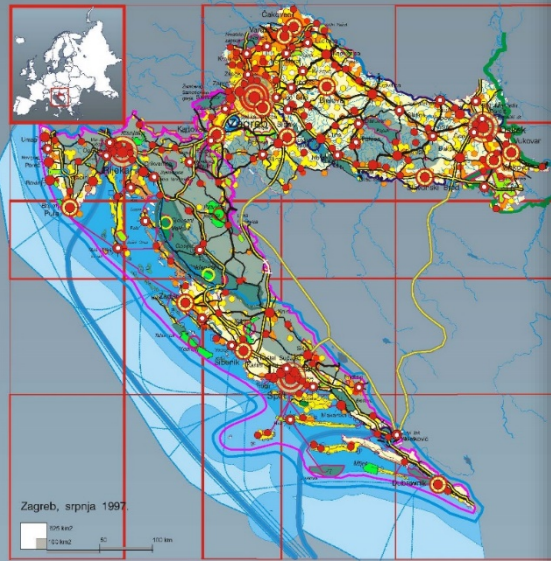
**Barbara Savin & Silvana Taslaman**

Physical Planning Institute of Dubrovnik-Neretva County

# Article 5 – GENERAL MEASURES

## Strategija prostornog uređenja Republike Hrvatske

Republika Hrvatska  
Ministarstvo prostornog uređenja, graditeljstva i stanovanja  
Zavod za prostorno planiranje



Zagreb, srpnja 1997.

## Krajoblik

### Sadržajna i metoda podloga Krajobrazne osnove Hrvatske

Ministarstvo prostornog uređenja, graditeljstva i stanovanja  
- Zavod za prostorno planiranje  
Agronomski fakultet Sveučilišta u Zagrebu  
- Zavod za ukrasno bilje i krajobraznu arhitekturu



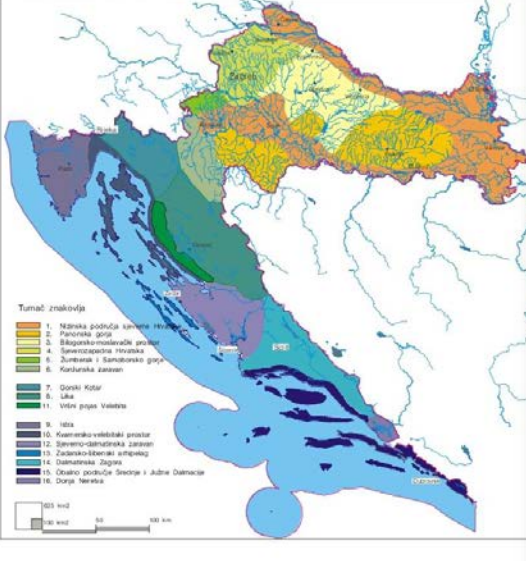
**Biblioteka Uređenje prostora**  
Značajna i metoda podloga krajobrazne osnove Hrvatske u sudbeni prostorni uređenja Republike Hrvatske.

## Strategija i Program prostornog uređenja Republike Hrvatske

MINISTARSTVO PROSTORNOG UREĐENJA, GRADITELJSTVA I STANOVANJA  
Zavod za prostorno planiranje

4. Poplavlje:  
**Prostorno razvojna i planska usmjerenja**  
Sektor:  
**Zaštita okoliša, prirodnih i kulturno-povijesnih vrijednosti prostora**  
Tema:  
**Osnovne krajobrazne jedinice**  
Krajobrazna regionalizacija Hrvatske s obzirom na prirodna obilježja

Godina podataka - stanje: 1995. Kartografski prikaz: 45-09  
Izvori podataka: Šušter: I Đurđić - Krajobrazna regionalizacija Hrvatske s obzirom na prirodna obilježja, 1995. Zagreb, srpnja 1997.



**Tumač znakova**

1. Nizinska područja sjeverne Hrvatske
2. Panonska gora
3. Brijunsko-medveški prostor
4. Slavonoplinarska Hrvatska
5. Dalmatinska i Sarmatska gora
6. Koruška zaselak
7. Gorski Kotar
8. Lika
9. Vinski pogorje Velebita
10. Velebit
11. Kvarnersko-velebitski prostor
12. Sjeverno-dalmatinska zaselak
13. Dalmatinsko-šibenski prostor
14. Dalmatinska Zagora
15. Otokski područje Šibenica i Jadrna Dalmacije
16. Dorski terenu

## Strategija prostornog razvoja Republike Hrvatske

**NACRT PRIJEDLOGA**  
Lipanj 2015.



Ministarstvo graditeljstva i prostornog uređenja  
Hrvatski zavod za prostorni razvoj





# Article 5 – GENERAL MEASURES



MINISTARSTVO ZAŠTITE OKOLIŠA I ENERGETIKE

NACRT

PLAN ZAŠTITE OKOLIŠA REPUBLIKE HRVATSKE ZA RAZDOBLJE OD 2016. DO 2023. GODINE

Prijedlog mjera za postizanje cilja 2.1.2 Održivo upravljanje i zaštita krajobrazza

NOSITELJI / SPOSODITELJI	ROK	MOGUĆI IZVORI FINANCIRANJA	VRSTA MIJERE
2.1.2-1: Mjere za postizanje cilja 2.1.2. Održivo upravljanje i zaštita krajobrazza 2.1.2-1-1: Mjere za postizanje cilja 2.1.2. Održivo upravljanje i zaštita krajobrazza 2.1.2-1-1-1: Mjere za postizanje cilja 2.1.2. Održivo upravljanje i zaštita krajobrazza 2.1.2-1-1-1-1: Mjere za postizanje cilja 2.1.2. Održivo upravljanje i zaštita krajobrazza 2.1.2-1-1-1-1-1: Mjere za postizanje cilja 2.1.2. Održivo upravljanje i zaštita krajobrazza 2.1.2-1-1-1-1-1-1: Mjere za postizanje cilja 2.1.2. Održivo upravljanje i zaštita krajobrazza 2.1.2-1-1-1-1-1-1-1: Mjere za postizanje cilja 2.1.2. Održivo upravljanje i zaštita krajobrazza 2.1.2-1-1-1-1-1-1-1-1: Mjere za postizanje cilja 2.1.2. Održivo upravljanje i zaštita krajobrazza 2.1.2-1-1-1-1-1-1-1-1-1: Mjere za postizanje cilja 2.1.2. Održivo upravljanje i zaštita krajobrazza 2.1.2-1-1-1-1-1-1-1-1-1-1: Mjere za postizanje cilja 2.1.2. Održivo upravljanje i zaštita krajobrazza	2016.-2019.	DP, MS	IR
2.1.2-2: Mjere za postizanje cilja 2.1.2. Održivo upravljanje i zaštita krajobrazza 2.1.2-2-1: Mjere za postizanje cilja 2.1.2. Održivo upravljanje i zaštita krajobrazza 2.1.2-2-1-1: Mjere za postizanje cilja 2.1.2. Održivo upravljanje i zaštita krajobrazza 2.1.2-2-1-1-1: Mjere za postizanje cilja 2.1.2. Održivo upravljanje i zaštita krajobrazza 2.1.2-2-1-1-1-1: Mjere za postizanje cilja 2.1.2. Održivo upravljanje i zaštita krajobrazza 2.1.2-2-1-1-1-1-1: Mjere za postizanje cilja 2.1.2. Održivo upravljanje i zaštita krajobrazza 2.1.2-2-1-1-1-1-1-1: Mjere za postizanje cilja 2.1.2. Održivo upravljanje i zaštita krajobrazza 2.1.2-2-1-1-1-1-1-1-1: Mjere za postizanje cilja 2.1.2. Održivo upravljanje i zaštita krajobrazza 2.1.2-2-1-1-1-1-1-1-1-1: Mjere za postizanje cilja 2.1.2. Održivo upravljanje i zaštita krajobrazza 2.1.2-2-1-1-1-1-1-1-1-1-1: Mjere za postizanje cilja 2.1.2. Održivo upravljanje i zaštita krajobrazza	2018.-2021.	DP	RE
2.1.2-3: Mjere za postizanje cilja 2.1.2. Održivo upravljanje i zaštita krajobrazza 2.1.2-3-1: Mjere za postizanje cilja 2.1.2. Održivo upravljanje i zaštita krajobrazza 2.1.2-3-1-1: Mjere za postizanje cilja 2.1.2. Održivo upravljanje i zaštita krajobrazza 2.1.2-3-1-1-1: Mjere za postizanje cilja 2.1.2. Održivo upravljanje i zaštita krajobrazza 2.1.2-3-1-1-1-1: Mjere za postizanje cilja 2.1.2. Održivo upravljanje i zaštita krajobrazza 2.1.2-3-1-1-1-1-1: Mjere za postizanje cilja 2.1.2. Održivo upravljanje i zaštita krajobrazza 2.1.2-3-1-1-1-1-1-1: Mjere za postizanje cilja 2.1.2. Održivo upravljanje i zaštita krajobrazza 2.1.2-3-1-1-1-1-1-1-1: Mjere za postizanje cilja 2.1.2. Održivo upravljanje i zaštita krajobrazza 2.1.2-3-1-1-1-1-1-1-1-1: Mjere za postizanje cilja 2.1.2. Održivo upravljanje i zaštita krajobrazza 2.1.2-3-1-1-1-1-1-1-1-1-1: Mjere za postizanje cilja 2.1.2. Održivo upravljanje i zaštita krajobrazza	2017.-2023.	DP, MS, ESIF	IR/VZ
2.1.2-4: Mjere za postizanje cilja 2.1.2. Održivo upravljanje i zaštita krajobrazza 2.1.2-4-1: Mjere za postizanje cilja 2.1.2. Održivo upravljanje i zaštita krajobrazza 2.1.2-4-1-1: Mjere za postizanje cilja 2.1.2. Održivo upravljanje i zaštita krajobrazza 2.1.2-4-1-1-1: Mjere za postizanje cilja 2.1.2. Održivo upravljanje i zaštita krajobrazza 2.1.2-4-1-1-1-1: Mjere za postizanje cilja 2.1.2. Održivo upravljanje i zaštita krajobrazza 2.1.2-4-1-1-1-1-1: Mjere za postizanje cilja 2.1.2. Održivo upravljanje i zaštita krajobrazza 2.1.2-4-1-1-1-1-1-1: Mjere za postizanje cilja 2.1.2. Održivo upravljanje i zaštita krajobrazza 2.1.2-4-1-1-1-1-1-1-1: Mjere za postizanje cilja 2.1.2. Održivo upravljanje i zaštita krajobrazza 2.1.2-4-1-1-1-1-1-1-1-1: Mjere za postizanje cilja 2.1.2. Održivo upravljanje i zaštita krajobrazza 2.1.2-4-1-1-1-1-1-1-1-1-1: Mjere za postizanje cilja 2.1.2. Održivo upravljanje i zaštita krajobrazza	2018.-2023.	DP	RE





# Article 5 – GENERAL MEASURES

The collage consists of several key elements:

- Top Left:** A map of Dubrovnik and its surrounding islands with various planning boundaries and zones marked in red and blue.
- Top Center:** Text in Croatian: "IZMJENE I DOPUNE PROSTORNOG PLANA DUBROVAČKO-NERETVANSKE ŽUPANIJE" (Changes and Supplements of the Spatial Plan of Dubrovnik-Neretva County).
- Center:** Large blue text: "PRIJEDLOG ODREDBE ZA PROVOĐENJE" (Proposal of Regulations for Implementation). Below it, smaller text: "ZAVOD ZA PROSTORNO UREĐENJE DUBROVAČKO-NERETVANSKE ŽUPANIJE, SIEČANI 2017." (Institute for Spatial Planning of Dubrovnik-Neretva County, Dubrovnik 2017).
- Bottom Left:** A large table with multiple columns, likely a list of planning regulations or site-specific measures.
- Right Side:** A detailed map of Dubrovnik with various planning zones and a legend. Above the map are several text boxes and smaller maps, including one with a red stamp that says "Neki prijedlog" (Some proposal).



# Article 6 – SPECIFIC MEASURES

# A AWARENESS - RAISING





## Article 6 – SPECIFIC MEASURES

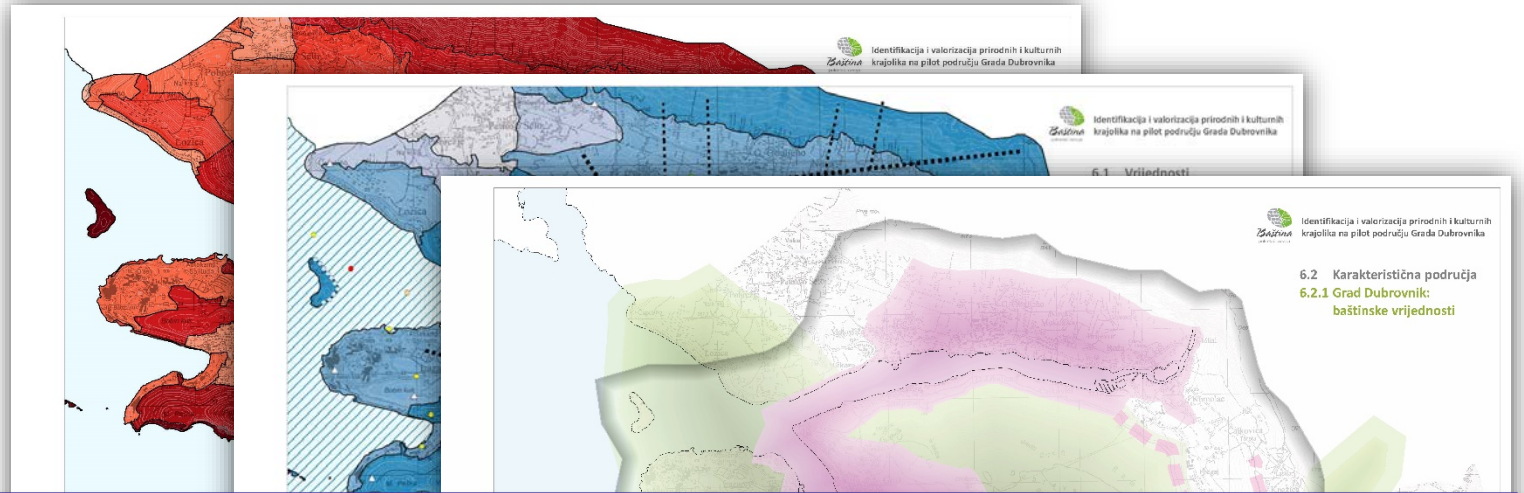
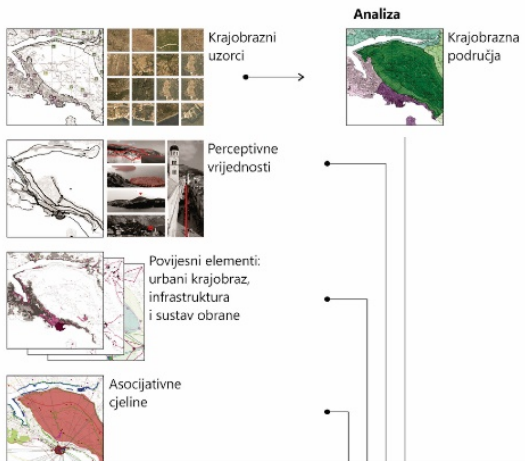
## A AWARENESS - RAISING





# Article 6 – SPECIFIC MEASURES

# C IDENTIFICATION AND ASSESSMENT D LANDSCAPE QUALITY OBJECTIVES





# Article 6 – SPECIFIC MEASURES

# C IDENTIFICATION AND ASSESSMENT D LANDSCAPE QUALITY OBJECTIVES

**Krajolik - čimbenici**  
Kartogram 1.1.  
Krajobrazna regija

**OPĆI KRAJOBRAZNI**  
OKP donje Neretve

**2.1.5 PRIRODNI KRAJOBRAZ**

<b>Opseg</b>	Masiv Srda, čiji gronji rub izgrađuju, rimskim vrtovima, pa cesti Brigata-Gomjig-O i križanja s OCS
<b>Krajobrazna područja</b>	a) Srd
<b>Krajobrazne karakteristike</b>	Brdo uz obalu, re prostorni su okvi područja. Padine su razvijene i krajobrazni uzorci fotografirani, čitani iz 60-ih godina prošlog stoljeća, vinogradi danas su prostorni
<b>Reljefne karakteristike</b>	Blago nagmizna zar vrtovima, u Ji dije - 408 mnm. U ve slabo razvijeni s preline Srda
<b>Karakteristike pokrova - namjene prostora</b>	Za razliku od brda sjevernim rubnim zimзелених шума pašnjaka. Sjeverni
<b>Karakteristike naseljenosti</b>	Osam nekoliko ma
<b>Krajobrazne posebnosti</b>	Područje EM civilno svote; Kraške šč (Eumediteranski t Osobito vrijedan j Značajni krajobrazni elementi su ovisni o cjelini kao i arhitektonski dio kulture fortifikacijskog kr gotovo sve do da značenje. Padine i srednja, vrijedan prirodni i Dubrovnik i akvat
<b>Problematika</b>	Kamenolom i inas Južne padine Srda Prostorni urbanistički Dubrovnik, koja

**Krajobrazni uzorci**

**KRAJOBRAZNA TIPOLOŠKA**  
DUBROVAČKA  
Tipološka

ass. nr. oc. Vesna Kožak Močilo Sosa  
Ivana Šimac, bac. ing. proslo

*Sjeverne padine Srda (Zeljko Soletić)*

*Pogled iz padina južno od Bosanke prema gradu (arhiv ZPUJNZ)*

*Pogled na Padine Srda*

*Elementi fortifikacijskog krajolika (AM)*



# Article 6 – SPECIFIC MEASURES

# C IDENTIFICATION AND ASSESSMENT D LANDSCAPE QUALITY OBJECTIVES

**SADRŽAJ**

- 1. UVOD**
  - 1.1. Ciljevi i metodi
  - 1.2. Određenje pojma
  - 1.3. Kategorije i vrste
- 2. STANJE ZAŠTITE KU  
ISTRAŽIVANJA**
- 3. UTVRĐIVANJE KRIT  
KULTURNIH KRAJOV**
  - 3.1. Prepoznavanje
  - 3.2. Kriteriji vrednov
  - 3.3. Ocjena značaja regionalni/lokal
  - 3.4. Granice zaštite
- 4. PRIJEDLOG KULTUR  
KULTURNIH DOBAR**
  - 4.1. Uvodno obrazlo
  - 4.2. Asocijativni kraj
  - 4.3. Urbani krajeviti
  - 4.4. Industrijski/pro
  - 4.5. Ruralni i agrarni
  - 4.6. Fortifikacijski kr
  - 4.7. Ladanjski krajevi
  - 4.8. Turistički/hoteli
  - 4.9. Sakralni i samos
  - 4.10. Krajeviti povijes
  - 4.11. Obalni, morski i
- 5. SUSTAV MJERA ZAŠ**
  - 5.1. Opće mjere zašt
  - 5.2. Utjecaji zaštite
  - 5.3. Izrada konzervz upravljanja i št
  - 5.4. Mjere zaštite ar
  - 5.5. Mjere zaštite ur
  - 5.6. Mjere zaštite ru
  - 5.7. Mjere zaštite in

Malostonski je zaljev zahvaćujući biljnom i životinjskom svijetu te prirodno klimatskim karakteristikama pogodan za intenzivni razvoj manikulture posebice kamenička. Uzgoj školjčaka u Malostonskom zaljevu ima sve karaknačina. Osim upućatijivog krajolika Stonskog polja, sotane i uzgoja školjka zaljevu, u povijesne industrijske (manufakturne) krajolike ubrajaju se milu u Konalima, kamenolomni na otočiću Vrniku, tradicionalna brodogradnja Korčuli te hidroelektrana na Ombli.

U tablici su prikazani industrijski krajolici Dubrovačko neretvanske županije

NAZIV	KATEGORIJA	VRSTA/TIP	GRAD/OPĆINA
Proievdni krajolika Stona	oblikovani	industrijski	Ston
Krajolik mlina Konavle, Ljuta	planirani	agrarni	Konavle
Industrijski krajolik brodogradilišta	organski	ruralni, industrijski	Karčula
Krajolik kamenoloma Vrnik	oblikovani	urbani, industrijski	Karčula
	organski	otočki, industrijski	Karčula

KATALOG KULTURNIH KRAJOLIKA DNŽ

**NAZIV**  
Urbani krajolik Dubrovnik

**GRAD/OPĆINA**  
Grad Dubrovnik

**K.O.**  
Dubrovnik...

**VRSTA**  
planirani

**TIP/POČINI**  
urbani

**OPIS**  
povijesno-urbani, ladanjski, fortifikacijski, turistički, pomorski, smještaj

**SMJEŠTAJ**  
Na padinama i u podnožju brda Šiđa obuhvaća uski primorski popas, koji se proteže od Rijeke Dubrovačke do sv. POVRŠINA (HA) 5797

**OPIS KRAJOLIKA**  
Stari grad je smješten na podnožju vapne naćkog širša 1412 m, u do koventnog udolima nastao je izvornim djelovanjem vode. Postupakom uzdizanjem morske razine stvoreni su Gruški zaljev s Rječkom Dubrovačkom koja masiv širša obdaja od Primora. Bredosid nekada je bilo bogato hrastovom šumom koju su Dubrovčani zvali dubrava, po kojoj je Dubrovnik dobio ime. Danas na južnim padinama raste malo i ralijske i makije te mediteransko bilje, na sjevernim padinama opet šumaci hrasta, a na zapadnim padinama porijeđena borova šuma. Pogranične celine krajolika Dubrovnik definirane su topografsko-morfološkim, povijesnim i funkcionalnim karakteristikama. Prepoznate su: povijesna jezgra, Pile, Bononovo, Lokrum, kao cjelina; potom šira zona širša s fortifikacijskim krajolikom; obala Grušskog zaljeva, kao i doline Rjeke Dubrovačke; zbog svojih su topografskih, geomorfoloških i ladanjskih svojstva bile idealne za stanovanje i uzgoj poljoprivrednih kultura. Ujetnici se nalaze u prigradskom području Grada, Rjeke Dubrovačke i Grušskog zaljeva. Grad je kao snažna luka i brodogradiliste imao jettinice. Grad i zapadne Rjeke Dubrovačke obilježene su ljetnikovcima te infrastrukturnom arhitekturom - povijesnim gradskim vodovodom. Vizualno integritet, silueta grada kroz povijest prikazuje cjelovitost njegove prirodne i funkcionalne komponente i prepoznatljivost kontraste slike urbanog i grada Dubrovnikaj nasuprot prirodnoj (padine širša). Karakteristične vjane Dubrovnik su registrirane na bogatog i brojnih grad - starih silueta, a u pravilu do mornara pogledni grada u totalu, kao komplementu silueta grada u njegovom širem postroju. Nekoliko recentnih studija bavi se analizom vjane i slike grada. Osim što uspon obuhvaća širši, nekoliko zasebnih vrsta kulturnih krajolika, oblikuje se u velikim bojama i visokom vrednoti pojedinačnih kulturnih dobara svih vrsta. Urbani krajolik Dubrovnik, silueta u tonovima, ekonomskog i

**FOTOGRAFIJA**

**OPIS GRANICA**  
Širi prostor urbanog krajolika Dubrovnik obuhvaća područje Rjeke Dubrovačke s padinama, područje brda Šiđa s padinama te morski dio s otocima. Uže područje urbanog krajolika Dubrovnik na zapadu polazi od mosta F. Tuđmana uključuje Gruš i prolazi vršnom zonom padina širša do sv. Jakova obuhvaćajući cjelokupno gradsko područje te Lokrum i Lapad. U širini od oko 500 m prolazi morskim dječkom uključujući otočić Lopud.

**POGLED NA KRAJOLIK**

KATALOG KULTURNIH KRAJOLIKA DNŽ

**NAZIV**  
Krajeviti Kriševu

**GRAD/OPĆINA**  
Kriševu

**K.O.**  
Kriševu

**VRSTA**  
planirani

**TIP/POČINI**  
urbani

**OPIS**  
povijesno-urbani, ladanjski, fortifikacijski, turistički, pomorski, smještaj

**SMJEŠTAJ**  
Na padinama i u podnožju brda Šiđa obuhvaća uski primorski popas, koji se proteže od Rijeke Dubrovačke do sv. POVRŠINA (HA) 5797

**OPIS KRAJOLIKA**  
Stari grad je smješten na podnožju vapne naćkog širša 1412 m, u do koventnog udolima nastao je izvornim djelovanjem vode. Postupakom uzdizanjem morske razine stvoreni su Gruški zaljev s Rječkom Dubrovačkom koja masiv širša obdaja od Primora. Bredosid nekada je bilo bogato hrastovom šumom koju su Dubrovčani zvali dubrava, po kojoj je Dubrovnik dobio ime. Danas na južnim padinama raste malo i ralijske i makije te mediteransko bilje, na sjevernim padinama opet šumaci hrasta, a na zapadnim padinama porijeđena borova šuma. Pogranične celine krajolika Dubrovnik definirane su topografsko-morfološkim, povijesnim i funkcionalnim karakteristikama. Prepoznate su: povijesna jezgra, Pile, Bononovo, Lokrum, kao cjelina; potom šira zona širša s fortifikacijskim krajolikom; obala Grušskog zaljeva, kao i doline Rjeke Dubrovačke; zbog svojih su topografskih, geomorfoloških i ladanjskih svojstva bile idealne za stanovanje i uzgoj poljoprivrednih kultura. Ujetnici se nalaze u prigradskom području Grada, Rjeke Dubrovačke i Grušskog zaljeva. Grad je kao snažna luka i brodogradiliste imao jettinice. Grad i zapadne Rjeke Dubrovačke obilježene su ljetnikovcima te infrastrukturnom arhitekturom - povijesnim gradskim vodovodom. Vizualno integritet, silueta grada kroz povijest prikazuje cjelovitost njegove prirodne i funkcionalne komponente i prepoznatljivost kontraste slike urbanog i grada Dubrovnikaj nasuprot prirodnoj (padine širša). Karakteristične vjane Dubrovnik su registrirane na bogatog i brojnih grad - starih silueta, a u pravilu do mornara pogledni grada u totalu, kao komplementu silueta grada u njegovom širem postroju. Nekoliko recentnih studija bavi se analizom vjane i slike grada. Osim što uspon obuhvaća širši, nekoliko zasebnih vrsta kulturnih krajolika, oblikuje se u velikim bojama i visokom vrednoti pojedinačnih kulturnih dobara svih vrsta. Urbani krajolik Dubrovnik, silueta u tonovima, ekonomskog i

**FOTOGRAFIJA**

**OPIS GRANICA**  
Širi prostor urbanog krajolika Dubrovnik obuhvaća područje Rjeke Dubrovačke s padinama, područje brda Šiđa s padinama te morski dio s otocima. Uže područje urbanog krajolika Dubrovnik na zapadu polazi od mosta F. Tuđmana uključuje Gruš i prolazi vršnom zonom padina širša do sv. Jakova obuhvaćajući cjelokupno gradsko područje te Lokrum i Lapad. U širini od oko 500 m prolazi morskim dječkom uključujući otočić Lopud.

**POGLED NA KRAJOLIK**

KATALOG KULTURNIH KRAJOLIKA DNŽ

**NAZIV**  
Krajeviti Kriševu

**GRAD/OPĆINA**  
Kriševu

**K.O.**  
Kriševu

**VRSTA**  
planirani

**TIP/POČINI**  
urbani

**OPIS**  
povijesno-urbani, ladanjski, fortifikacijski, turistički, pomorski, smještaj

**SMJEŠTAJ**  
Na padinama i u podnožju brda Šiđa obuhvaća uski primorski popas, koji se proteže od Rijeke Dubrovačke do sv. POVRŠINA (HA) 5797

**OPIS KRAJOLIKA**  
Stari grad je smješten na podnožju vapne naćkog širša 1412 m, u do koventnog udolima nastao je izvornim djelovanjem vode. Postupakom uzdizanjem morske razine stvoreni su Gruški zaljev s Rječkom Dubrovačkom koja masiv širša obdaja od Primora. Bredosid nekada je bilo bogato hrastovom šumom koju su Dubrovčani zvali dubrava, po kojoj je Dubrovnik dobio ime. Danas na južnim padinama raste malo i ralijske i makije te mediteransko bilje, na sjevernim padinama opet šumaci hrasta, a na zapadnim padinama porijeđena borova šuma. Pogranične celine krajolika Dubrovnik definirane su topografsko-morfološkim, povijesnim i funkcionalnim karakteristikama. Prepoznate su: povijesna jezgra, Pile, Bononovo, Lokrum, kao cjelina; potom šira zona širša s fortifikacijskim krajolikom; obala Grušskog zaljeva, kao i doline Rjeke Dubrovačke; zbog svojih su topografskih, geomorfoloških i ladanjskih svojstva bile idealne za stanovanje i uzgoj poljoprivrednih kultura. Ujetnici se nalaze u prigradskom području Grada, Rjeke Dubrovačke i Grušskog zaljeva. Grad je kao snažna luka i brodogradiliste imao jettinice. Grad i zapadne Rjeke Dubrovačke obilježene su ljetnikovcima te infrastrukturnom arhitekturom - povijesnim gradskim vodovodom. Vizualno integritet, silueta grada kroz povijest prikazuje cjelovitost njegove prirodne i funkcionalne komponente i prepoznatljivost kontraste slike urbanog i grada Dubrovnikaj nasuprot prirodnoj (padine širša). Karakteristične vjane Dubrovnik su registrirane na bogatog i brojnih grad - starih silueta, a u pravilu do mornara pogledni grada u totalu, kao komplementu silueta grada u njegovom širem postroju. Nekoliko recentnih studija bavi se analizom vjane i slike grada. Osim što uspon obuhvaća širši, nekoliko zasebnih vrsta kulturnih krajolika, oblikuje se u velikim bojama i visokom vrednoti pojedinačnih kulturnih dobara svih vrsta. Urbani krajolik Dubrovnik, silueta u tonovima, ekonomskog i

**FOTOGRAFIJA**

**OPIS GRANICA**  
Širi prostor urbanog krajolika Dubrovnik obuhvaća područje Rjeke Dubrovačke s padinama, područje brda Šiđa s padinama te morski dio s otocima. Uže područje urbanog krajolika Dubrovnik na zapadu polazi od mosta F. Tuđmana uključuje Gruš i prolazi vršnom zonom padina širša do sv. Jakova obuhvaćajući cjelokupno gradsko područje te Lokrum i Lapad. U širini od oko 500 m prolazi morskim dječkom uključujući otočić Lopud.

**POGLED NA KRAJOLIK**





# Article 6 – SPECIFIC MEASURES

# C IDENTIFICATION AND ASSESSMENT D LANDSCAPE QUALITY OBJECTIVES

The screenshot displays the ArcMap interface with a map of Dubrovnik. The map shows various landscape quality layers, including urban and agricultural areas, and a buffer zone. A data table is visible in the bottom right, listing features with their IDs, shapes, names, and types.

FID	Shape	ID	NAZIV	VRSTA	TIP
41	Polygon	2	Urbani/fortifikacijski krajolik Dubrovnik	oblikovani	urbani, planirani
46	Polygon	3	krajolik Lokruma	oblikovani	jetnikovački, planirani
25	Polygon	4	Fortifikacijski krajolik Srda	oblikovani	fortifikacijski
44	Polygon	7	ladanski krajolik Gruža i Rijeke Dubrovačke sa estuarijem Omble (mlinovi)	oblikovani	jetnikovački, planirani, gospodarski
13	Polygon	8	ladanski i agrarni krajolik elafita sudurađ, lopud, koločep	organski	jetnikovački
45	Polygon	9	ladanski krajolik Suđurđa	oblikovani	jetnikovački, planirani
42	Polygon	10	urbani krajolik Španske luke	organski	urbani, organski
47	Polygon	11	ladanski krajolik Trstena	oblikovani	jetnikovački, planirani
10	Polygon	12	Agrarni krajolik rdica-mrčevo	organski	krških polja
12	Polygon	13	Agrarni krajolik Miševo	organski	krških polja
68	Polygon	14	turistički krajolik dubrovnik-a-babin kuk	oblikovani	oblikovani
11	Polygon	17	Obalni krajolik od zaljeva Zaton-Dol do Slanog - Dubravica-bršešine-trsten	organski	krških polja i padina
8	Polygon	18	Ruralni krajolik Primorja/motica-topolo -ošlje-smokovljani-visočani-lisac-čep	organski	krških polja
9	Polygon	19	ruralni krajolik Mravinja-trnova	organski	krških polja
24	Polygon	20	Agrarni krajolik Makovi krških polja i udolina	organski	krških polja
39	Polygon	21	Ruralni krajolik udolina-doli	organski	krških polja
51	Polygon	22	ruralni krajolik trnovica	organski	agrarni krških polja





# Article 6 – SPECIFIC MEASURES

# E IMPLEMENTATION

**Turističke zone Dubrovačko-neretvanske županije na prostornim planovima**

**Hotelijersko-turistička zona Budima**  
Općina Dubrovačko Primorje

**KONTAKT**  
Općina Dubrovačko Primorje Širina pristupnog kolnika:  
Trg R. Boskovića 1, 20232 Slano  
tel: +385 (0)20 871 197  
fax: +385 (0)20 871 225  
e-mail: [opcina@dubrovackoprимorje.hr](mailto:opcina@dubrovackoprимorje.hr)  
web: [www.dubrovackoprимorje.hr](http://www.dubrovackoprимorje.hr)

**OSNOVNI PODACI**  
Velikost zone: 11,00 ha

Općina/Grad	Naziv	Lokalizacija	Vrsta	Površina (ha)	Kapacitet (ljudi)
Župa dubrovačka	Plat	Zone hotela Plat	T1; T2	11,00	2000









