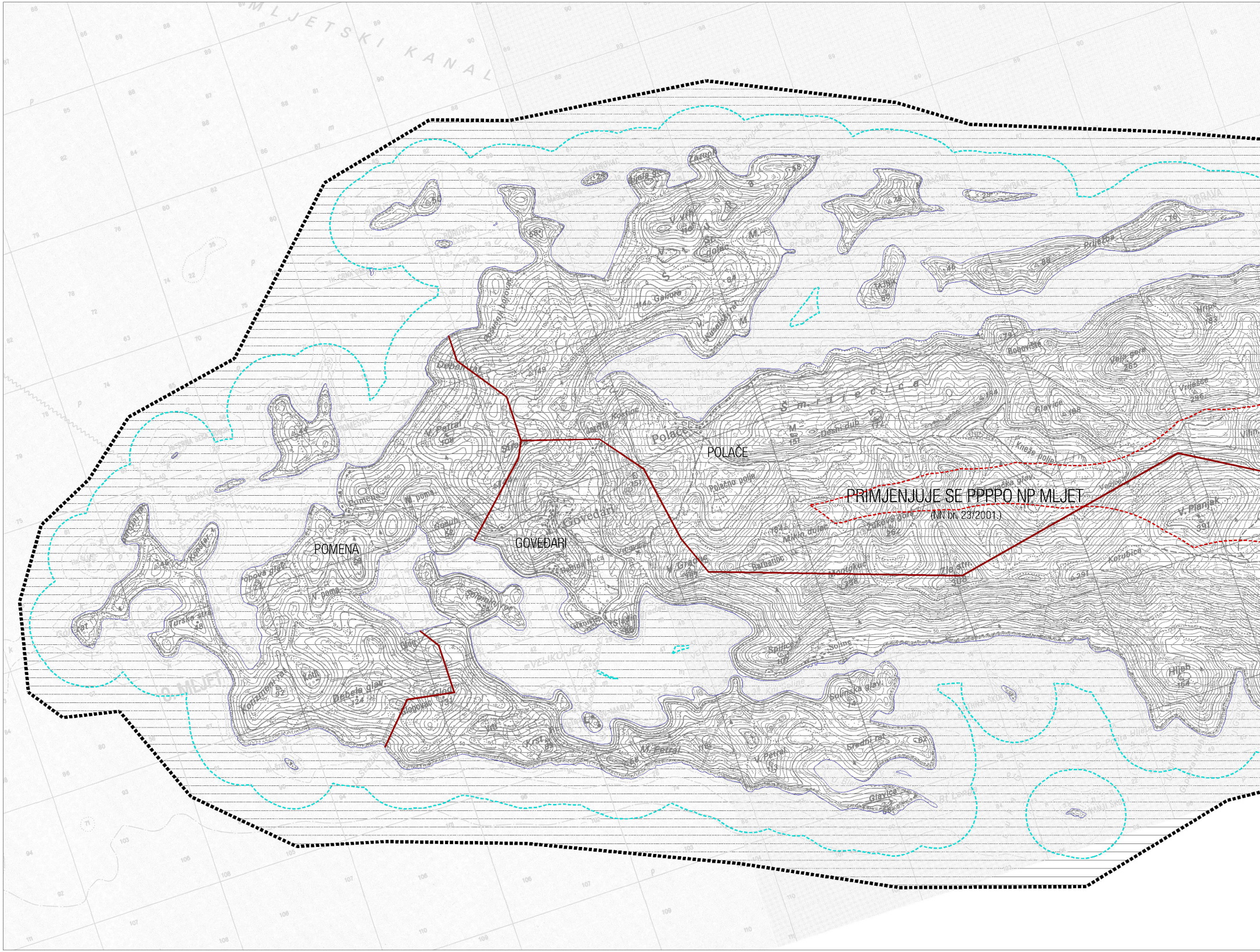
MLJETSKI KANAL
POLAČE
POMENA
GOVEĐARI
PRIMJENJUJE SE PPPPO NP MLJET
(NN br. 23/2001.)
O. MLJET

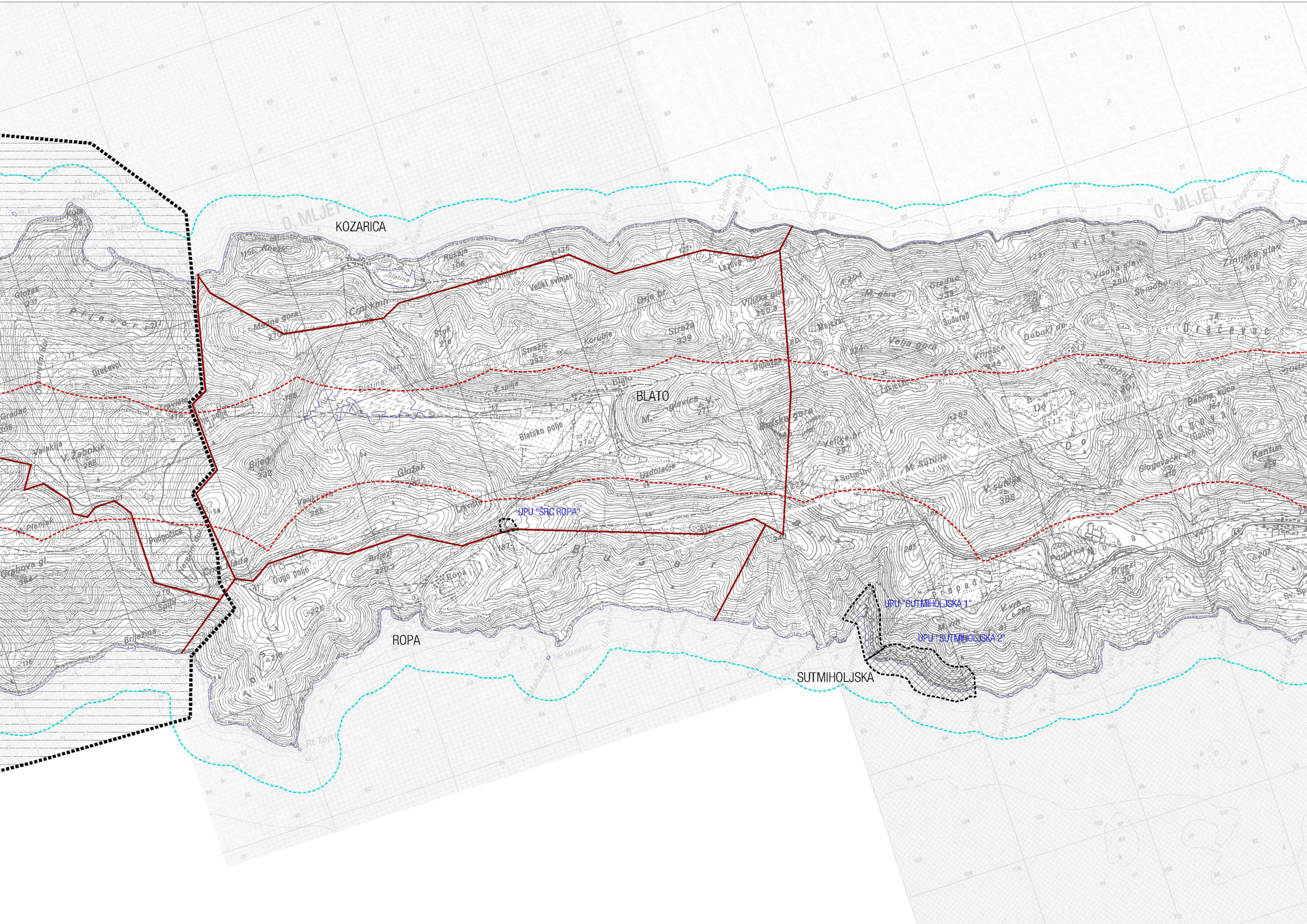
O. MLJET
KOZARICA
BLATO
ROPA
SUTMIHOLJSKA
UPU "SRC ROPA"
UPU "SUTMIHOLJSKA 1"
UPU "SUTMIHOLJSKA 2"
Blatsko polje
Dugo polje
Velika gora
M. Sutilija
V. sutilija
Bijeljevac
Babina kuća
Kantun

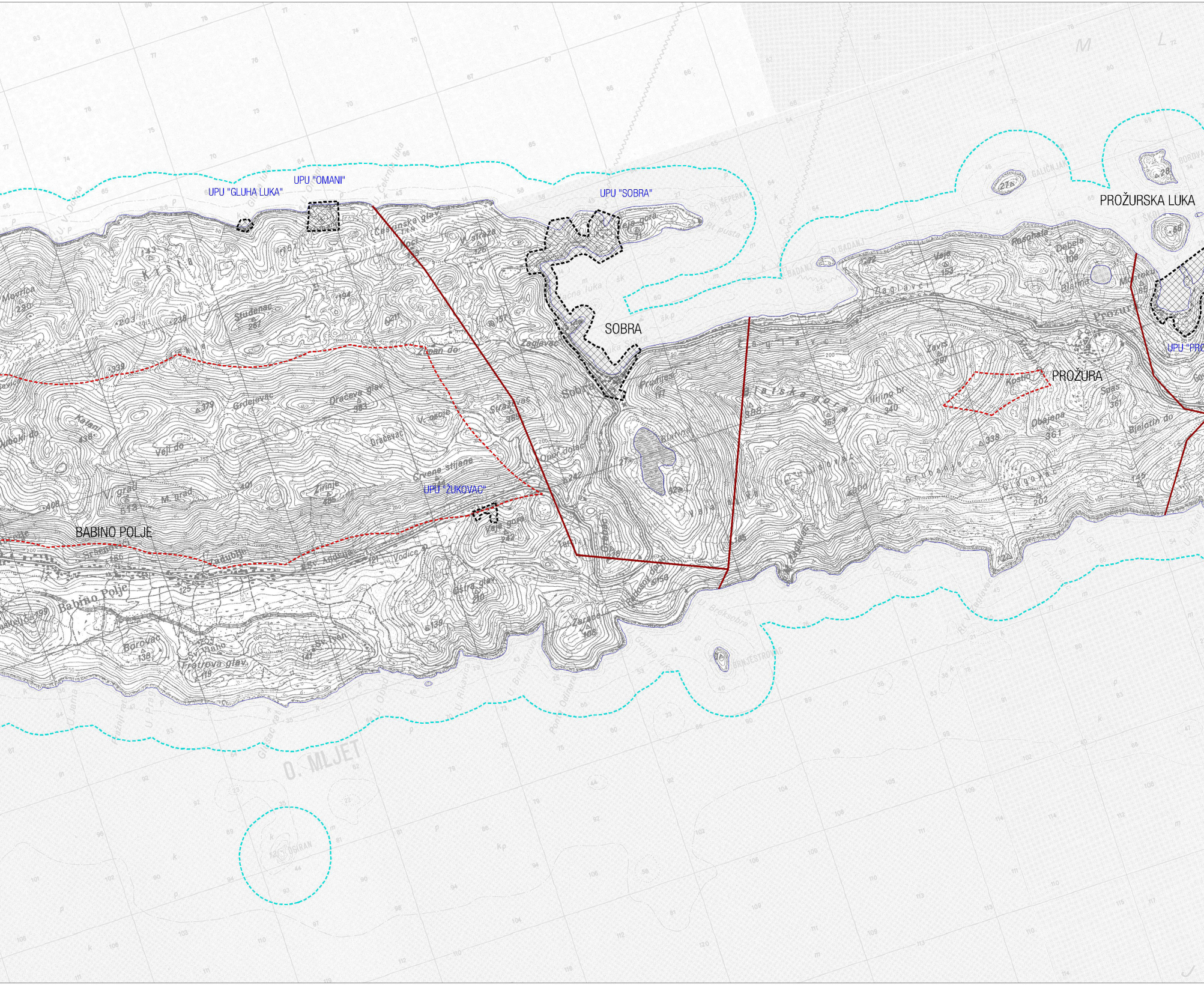
UPU "GLUHA LUKA"
UPU "OMANI"
UPU "SOBRA"
UPU "ŽUKOVAC"
SOBRA
PROŽURSKA LUKA
PROŽURA
BABINO POLJE
O. MLJET
Babino Polje
Sobra
Studenac
Dračeva glav
Grdejevac
Veji do
Kalani
V. grad
M. grad
Crvene stijene
Zupan do
Stražnjas
Oporidolac
Vela gora
Ostra glav
Zarače
Borovac
Sv. Pano
Fratrova glav
Sv. Ivan
Vodice
Prodires
Zagjavac
Mrvica
Debela
Vela
Zavrs
Kostnik
Obajena
Spas
Bjelotin do
Gjogovac
Mlijina br
Galičnjak
Ugiran
Blatina

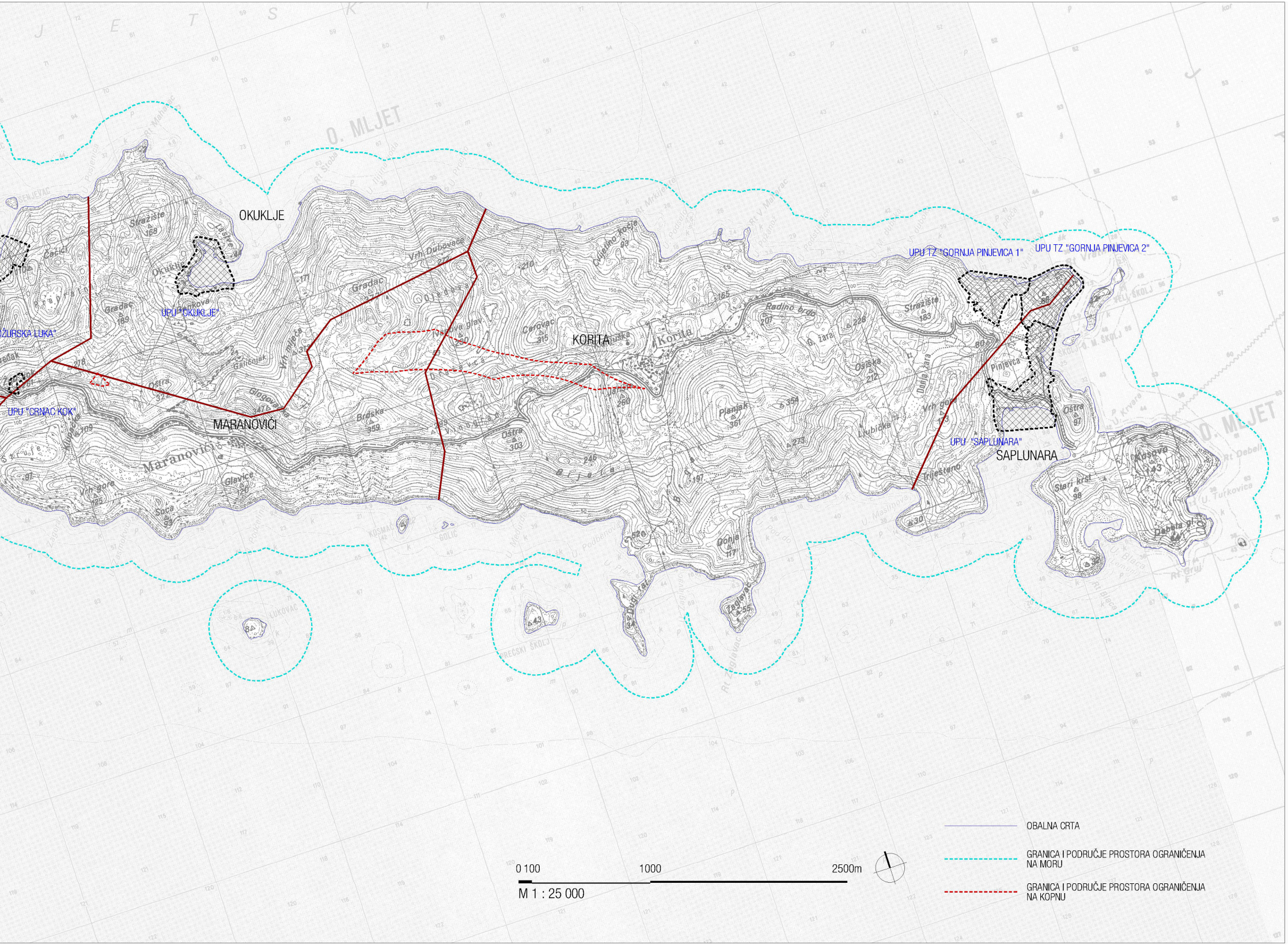

O. MLJET
OKUKLJE
UPU "OKUKLJE"
OŽURSKA LUKA"
UPU "CRNAC KOK"
MARANOVIĆI
Maranovići
KORITA
Korita
UPU TZ "GORNJA PINJEVICA 1"
UPU TZ "GORNJA PINJEVICA 2"
UPU "SAPLUNARA"
SAPLUNARA
Pinjevica
VEL. ŠKOLJ
M. ŠKOLJ
Stražište
Vrh Dubovača
Gradac
Čerovac
Radino brdo
Planjak
Brdska
Oštra
Vrh gora
Glavice
Soca
Ljubička
Trješteno
Kosovo
Stari krst
Debela gl.
Rt Grui
U. Blaca
LUKOVAC
PREČSKI ŠKOLJ
KOSMAČ
GOLIĆ
0 100
1000
2500m
M 1 : 25 000
OBALNA CRTA
GRANICA I PODRUČJE PROSTORA OGRANIČENJA NA MORU
GRANICA I PODRUČJE PROSTORA OGRANIČENJA NA KOPNU

IZMJENE I DOPUNE PROSTORNOG PLANA UREĐENJA OPĆINE MLJET (2015.)

3d: UVJETI KORIŠTENJA, UREĐ. I ZAŠT. PROST. - PREGLED PLANOVA PODRUČJA

	Teritorijalne i statističke granice
—	GRANICA NASELJA

	Područja primjene planskih mjera zaštite
▭	OBUHVAT PPPPO NP MLJET
▨	OBUHVAT OBAVEZNE IZRADE URBANISTIČKOG PLANA UREĐENJA

Županija: DUBROVAČKO-NERETVANSKA
Općina: MLJET
Naziv prostornog plana: IZMJENE I DOPUNE PROSTORNOG PLANA UREĐENJA OPĆINE MLJET (2015.)
Naziv kartografskog prikaza: UVJETI KORIŠTENJA, UREĐENJA I ZAŠTITE PROSTORA - - PREGLED PLANOVA UŽIH PODRUČJA
Broj kartografskog prikaza: 3d
Mjerila kartografskog prikaza: 1 : 25 000

Pravna osoba / tijelo koje je izradilo plan:
Sveučilište u Zagrebu, Arhitektonski fakultet
ZAVOD ZA URBANIZAM,PROSTORNO PLANIRANJE I PEJZAŽNU ARHITEKTURU
Zagreb, Kačićeva 26, tel./fax.(01) 4639 284; http://www.arhitekt.hr

Predstojnik Zavoda:
Prof.dr.sc. JESENKO HORVAT
dipl.ing.arh.

Odgovorni voditelj:
Prof.dr.sc. KRUNOSLAV ŠMIT
dipl.ing.arh.

Pečat pravne osobe/tijela koje je izradilo plan:

Pečat odgovornog voditelja:

Koordinator plana: Prof.dr.sc. Oleg Grgurević dipl.ing.arh., dipl.ing.šum.

Stručni tim:
1. Prof.dr.sc. Krunoslav Šmit, dipl.ing.arh.
2. Prof.dr.sc. Oleg Grgurević, dipl.ing.arh., diš.
3. Ivona Jerković, dipl.ing.arh.
4. Hrvoje Vidović, dipl.ing.arh.
5. Slaven Letica, dipl.ing.arh.
6. Deanka Hirjan, dipl.iur.
7. Mr.sc. Ivo Brozović, dipl.ing.prom.

Program mjera za unapređenje stanja u prostoru (službeno glasilo):
Sl. gl. Općine Mljet
br. 07/14

Odluka predstavničkog tijela o donošenju plana (službeno glasilo):
Sl. gl. Općine Mljet
br. 01/16

Javna rasprava - datum objave: 20.2.2015. 20.3.2015. 23.10.2015.
Web stranica Općine Mljet

Javni uvid održan od:2.3.2015. do:16. 3.2015.
od:30.3.2015. do:10.4.2015.
od:2.11.2015. do:13.11.2015.

Pečat tijela odgovornog za provođenje javne rasprave:

Osoba odgovorna za provođenje javne rasprave:
Dragec Levak, dipl.iur.

Suglasnost na plan prema članku 108. Zakona o prostornom uređenju ("Narodne novine", br. 153/13),

broj suglasnosti: klasa: 350-02/15-11/39 urbroj: 531-05-15-6 datum: 8.12.2015.

Predsjednik predstavničkog tijela:
Pero Matana, dipl.ing.

Pečat nadležnog tijela:

Istovjetnost ovog prostornog plana s izvornikom ovjerava:

Pečat nadležnog tijela: