










Granice

-  obalna crta na katastarskom planu
-  linija 100 m od obalne crte
-  granica građevinskog područja naselja i izdvojenog dijela građevinskog područja naselja






Namjena površina

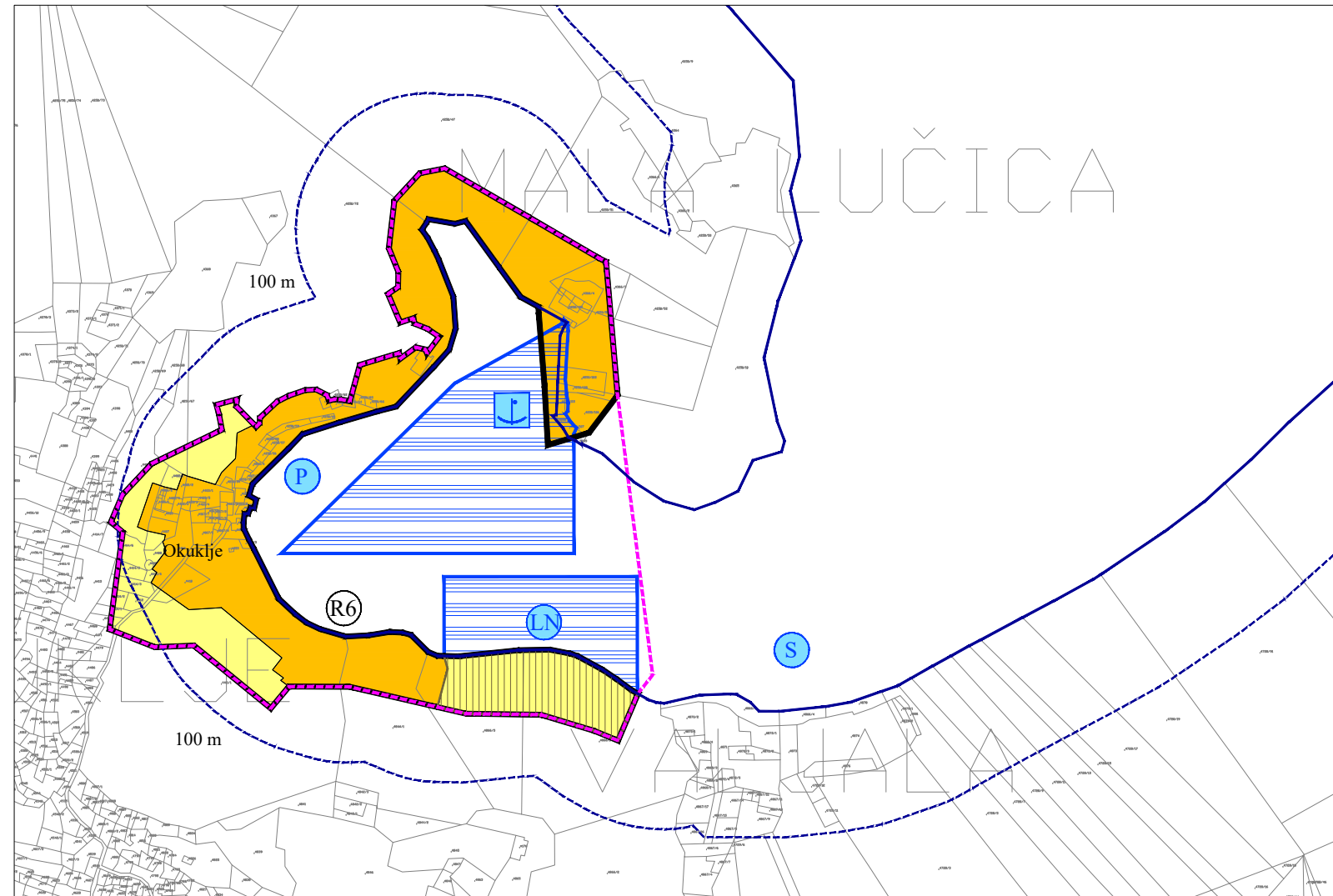
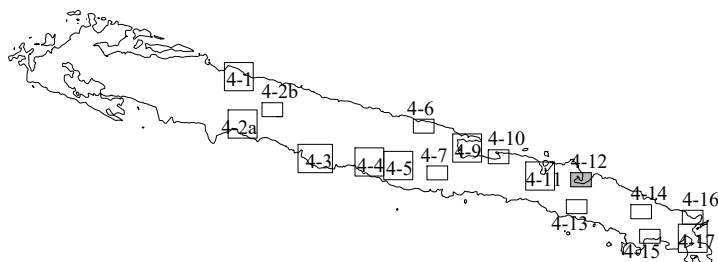
-   mješovita namjena
-  sportsko-rekreacijska namjena
R6 - kupalište "Okuklje" (lokacija)

Područja posebnih uvjeta korištenja

-  lučko područje
-  neuređeni dio građevinskog područja
-  obuhvat urbanističkog plana uređenja

Pomorski promet

-  postojeće  planirano
morska luka otvorena za javni promet lokalnog značaja
-  luka posebne namjene - županijskog značaja
LN - luka nautičkog turizma
-  privezište
-  sidrište



<p>Županija:</p> <h1 style="margin: 0;">DUBROVAČKO-NERETVANSKA ŽUPANIJA</h1> <p>Općina:</p> <h2 style="margin: 0;">OPĆINA MLJET</h2>	
<p>Naziv prostornog plana:</p> <h3 style="margin: 0;">IZMJENE I DOPUNE</h3> <h3 style="margin: 0;">PROSTORNOG PLANA UREĐENJA OPĆINE MLJET</h3> <p style="color: red; margin: 0;">prijedlog</p>	
<p>Naziv kartografskog prikaza:</p> <h3 style="margin: 0;">GRAĐEVINSKA PODRUČJA</h3> <h3 style="margin: 0;">I PODRUČJA POSEBNIH UVJETA KORIŠTENJA</h3>	
<p>Broj kartografskog prikaza:</p> <p style="text-align: center; font-weight: bold;">4-12</p>	<p>Mjerilo kartografskog prikaza:</p> <p style="text-align: center; font-weight: bold;">1 : 5 000</p>
<p>Odluka o izradi prostornog plana (službeno glasilo): Službeni glasnik Općine Mljet 03/19</p>	<p>Odluka predstavničkog tijela o donošenju plana (službeno glasilo):</p> <p style="text-align: center;">-</p>
<p>Javna rasprava (datum objave):</p> <p style="text-align: center;">-</p>	<p>Javni uvid održan:</p> <p style="text-align: center;">-</p>
<p>Pečat tijela odgovornog za provedbu javne rasprave:</p>	<p>Osoba odgovorna za provedbu javne rasprave:</p> <p style="margin-top: 20px;">_____</p> <p style="margin-top: 5px;">Dragec Levak, dipl.iur.</p>
<p>Pravna osoba koja je izradila plan:</p>	<p>Grgurević & partneri d.o.o. Čanićeva 6, 10000 Zagreb</p>
<p>Suglasnost na plan prema članku 108. Zakona o prostornom uređenju (NN 153/13, 65/17, 114/18, 39/19): Klasa: -, Ur. broj: -, datum: -.</p>	
<p>Odgovorna osoba:</p> <p style="text-align: center; margin-top: 20px;">_____</p> <p style="text-align: center; margin-top: 5px;">Hrvoje Vidović, dipl. ing. arh.</p>	<p>Odgovorni voditelj:</p> <p style="text-align: center; margin-top: 20px;">_____</p> <p style="text-align: center; margin-top: 5px;">Hrvoje Vidović, dipl. ing. arh.</p>
<p>Pečat pravne osobe koja je izradila plan:</p>	<p>Pečat odgovornog voditelja:</p>
<p>Stručni tim u izradi plana:</p> <p>Prof. dr. sc. Oleg Grgurević, dipl. ing. arh., dipl. ing. šum. Marko Jakelić, dipl. ing. arh. Ivona Jerković, dipl. ing. arh. Nikola Kašić, mag. ing. arch. Marina Krčalić, mag. ing. arch. Slaven Letica, mag. ing. arch. Ivana Šustić, dipl. ing. arh.</p>	<p>Hrvoje Vidović, dipl. ing. arh. Deanka Hirjan, dipl. iur. Dr. sc. Hrvoje Carić, dipl. oec., dipl. struč. zaštite okoliša Duran Klepo, dipl. ing. građ. Božo Tomić, dipl. ing. el. Damir Šiljeg, mag. ing. el. Andrija Čuljak, mag. ing. mech.</p>
<p>Pečat predstavničkog tijela:</p>	<p>Predsjednik predstavničkog tijela:</p> <p style="text-align: center; margin-top: 20px;">_____</p>
<p>Istovjetnost ovog prostornog plana s izvornikom ovjerava:</p> <p style="text-align: center; margin-top: 20px;">_____</p> <p style="text-align: center;">--</p>	<p>Pečat nadležnog tijela:</p>