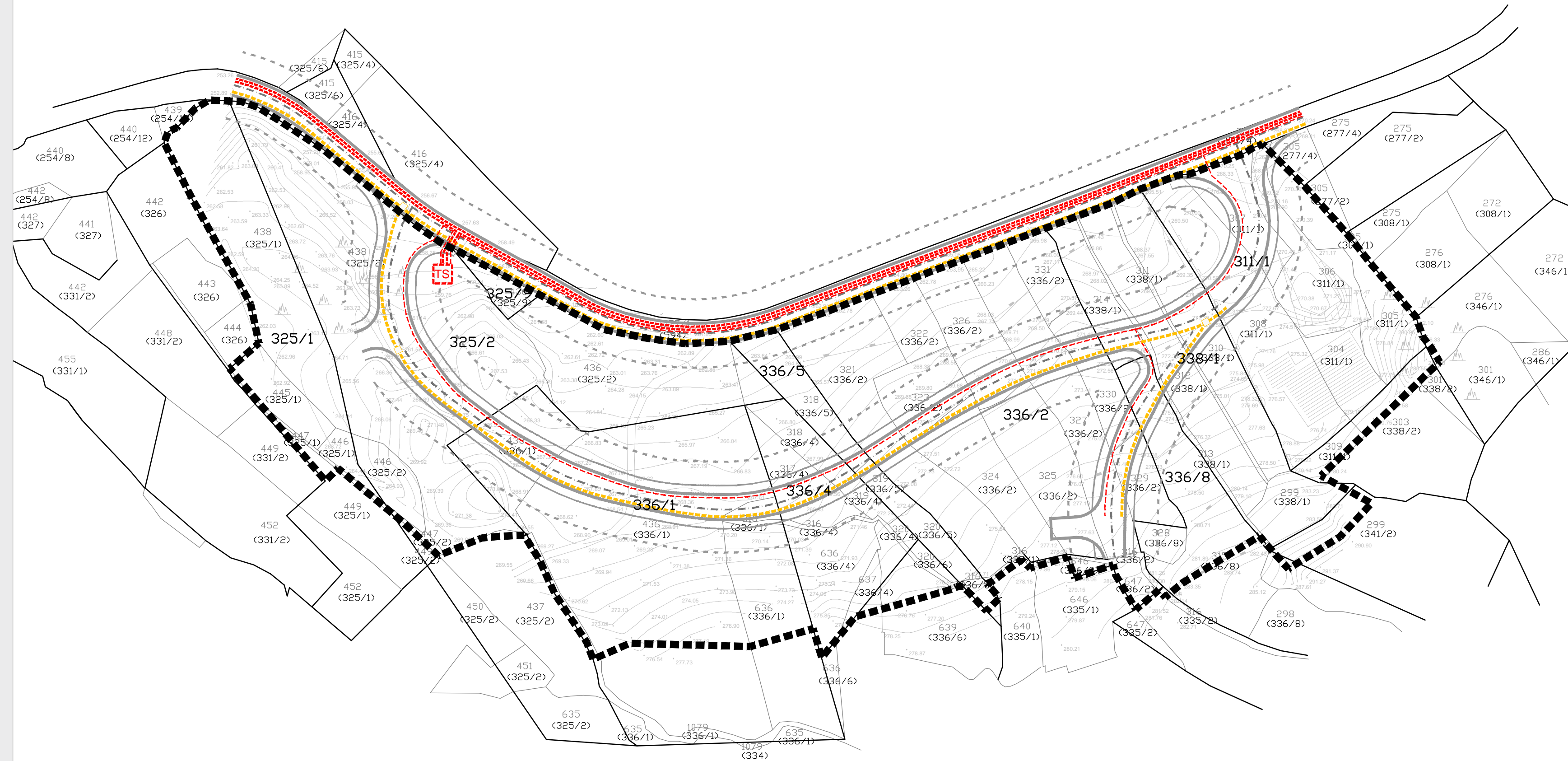















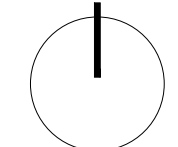
UPU POSLOVNA ZONA GORNJI BRGAT



TUMAČ ZNAKOVA

-  GRANICA UPU-a
-  ELEKTROENERGETIKA
-  TRAFOSTANICA - PLANIRANA
-  10(20) kv VOD - PLANIRANI
-  0.4 kv VOD - PLANIRANI
-  TELEKOMUNIKACIJE
-  TK ZDENAC - PLANIRANI
-  PODZEMNI TK VOD - PLANIRANI
-  CESTOVNI PROMET
-  OS CESTE
-  KORIDOR CESTE
-  GLAVNA GRADSKA SABIRNA ULICA

URBANISTIČKI PLAN UREĐENJA POSLOVNA ZONA GORNJI BRGAT

LIST BR: 2.2	PROMETNA, ULIČNA I KOMUNALNA INFRASTRUKTURNA MREŽA - Elektroenergetika i telekomunikacije IZVORNIK
	0 10m 100 m 200 m 

Županija: DUBROVAČKO - NERETVANSKA	OPĆINA ŽUPA DUBROVAČKA
Naziv prostornog plana: URBANISTIČKI PLAN UREĐENJA POSLOVNA ZONA GORNJI BRGAT	
Naziv kartografskog prikaza: PROMETNA, ULIČNA I KOMUNALNA INFRASTRUKTURNA MREŽA - Elektroenergetika i telekomunikacije	
Broj kartografskog prikaza: 2.2	Mjerilo kartografskog prikaza: 1 : 1000
Odluka predstavničkog tijela o izradi plana (službeno glasilo): Odluka Općinskog vijeća Općine Župa dubrovačka o izradi Urbanističkog plana uređenja Poslovna zona Gornji Brgat (Službeni glasnik Općine Župa dubrovačka 02/09, 05/10, 03/11, 24/11 i 01/12).	Odluka predstavničkog tijela o donošenju plana (službeno glasilo): Odluka Općinskog vijeća Općine Župa dubrovačka o donošenju Urbanističkog plana uređenja Poslovna zona Gornji Brgat (Službeni glasnik Općine Župa dubrovačka 01/12).
Javna rasprava (datum objave): 01. kolovoza 2011.	Javni uvid održan od 16. kolovoza 2011. do 16. rujna 2011.
Pečat tijela odgovornog za provođenje javne rasprave:	Odgovorna osoba za provođenje javne rasprave: Ksenija Šiša, dipl.ing.građ.
Mjesto i datum izrade plana: Dubrovnik, veljača 2012.	

Suglasnosti i mišljenja nadležnih organa uprave na plan:
POZITIVNO MIŠLJENE Zavoda za prostorno uređenje Dubrovačko-neretvanske županije, KLASA: 350-01/11-01/90, URBROJ: 2117/1-21/1-12-2, od 31. siječnja 2012.

Pravna osoba / tijelo koje je izradilo plan: **INSTITUT IGH d.d.**
ZAVOD ZA PROSTORNO PLANIRANJE

Pečat pravne osobe / tijela koje je izradilo plan:
Odgovorna osoba:
dr.sc. Zrinka Rudež, dipl.ing.arh.

Odgovorni voditelj izrade plana: **dr.sc. Zrinka Rudež, dipl.ing.arh.**

Stručni tim u izradi plana:
Nikša Begović, ing.
Ines Horvat, dipl.ing.arh.
Jure Marić, prof.
Veljko Pevalek, dipl.ing.građ.
dr.sc. Zrinka Rudež, dipl.ing.arh.
dr.sc. Goran Vego, dipl.ing.građ.
Stijepo Vojvoda, dipl.ing.el.
Nikolina Vuković, dipl.ing.građ.

Pečat predstavničkog tijela:
Predsjednik predstavničkog tijela:
Ivo Miletić, dipl.ing.

Istovjetnost ovog prostornog plana s izvornikom ovjerava:
Pečat nadležnog tijela:

(ime, prezime i potpis)