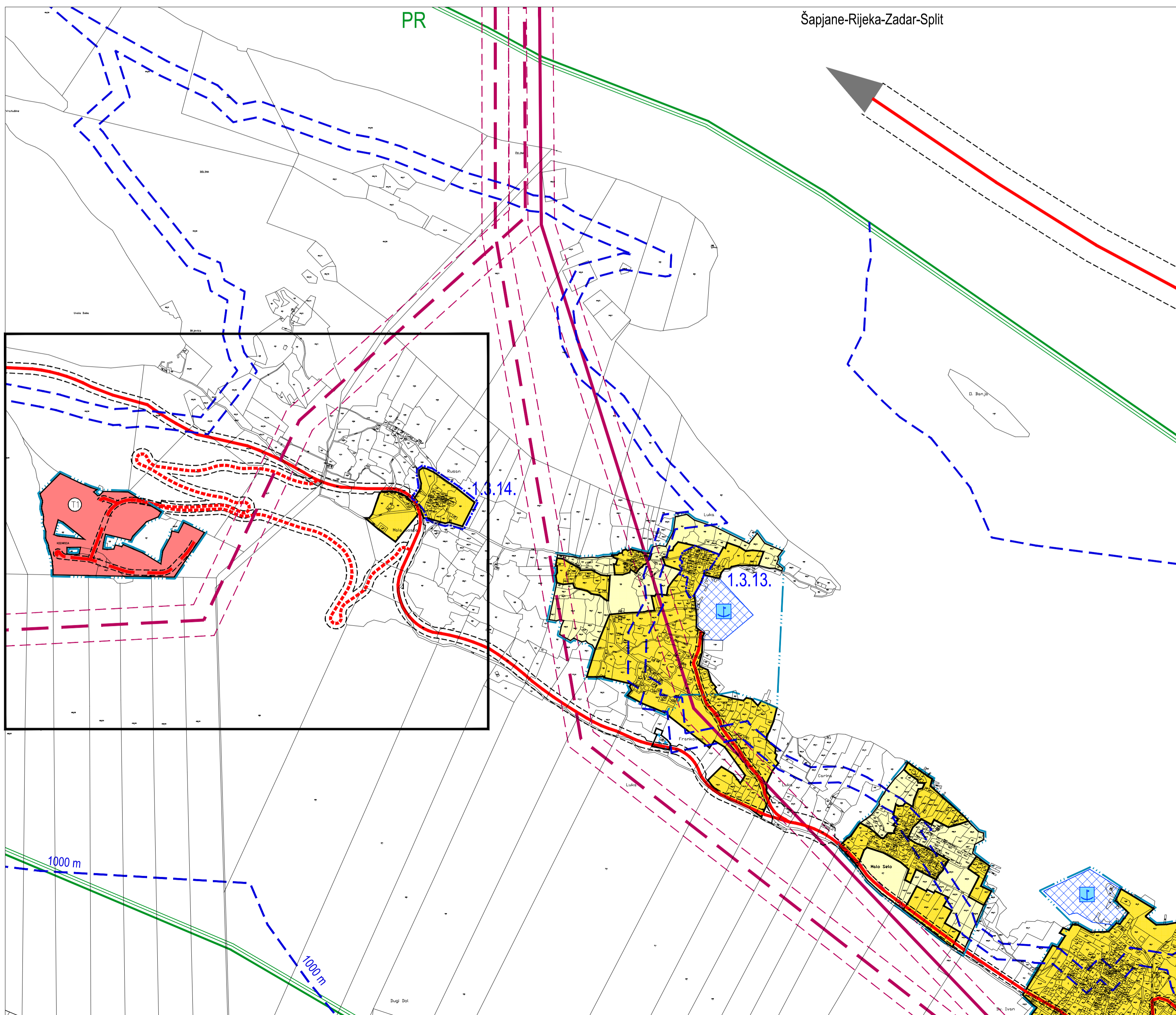
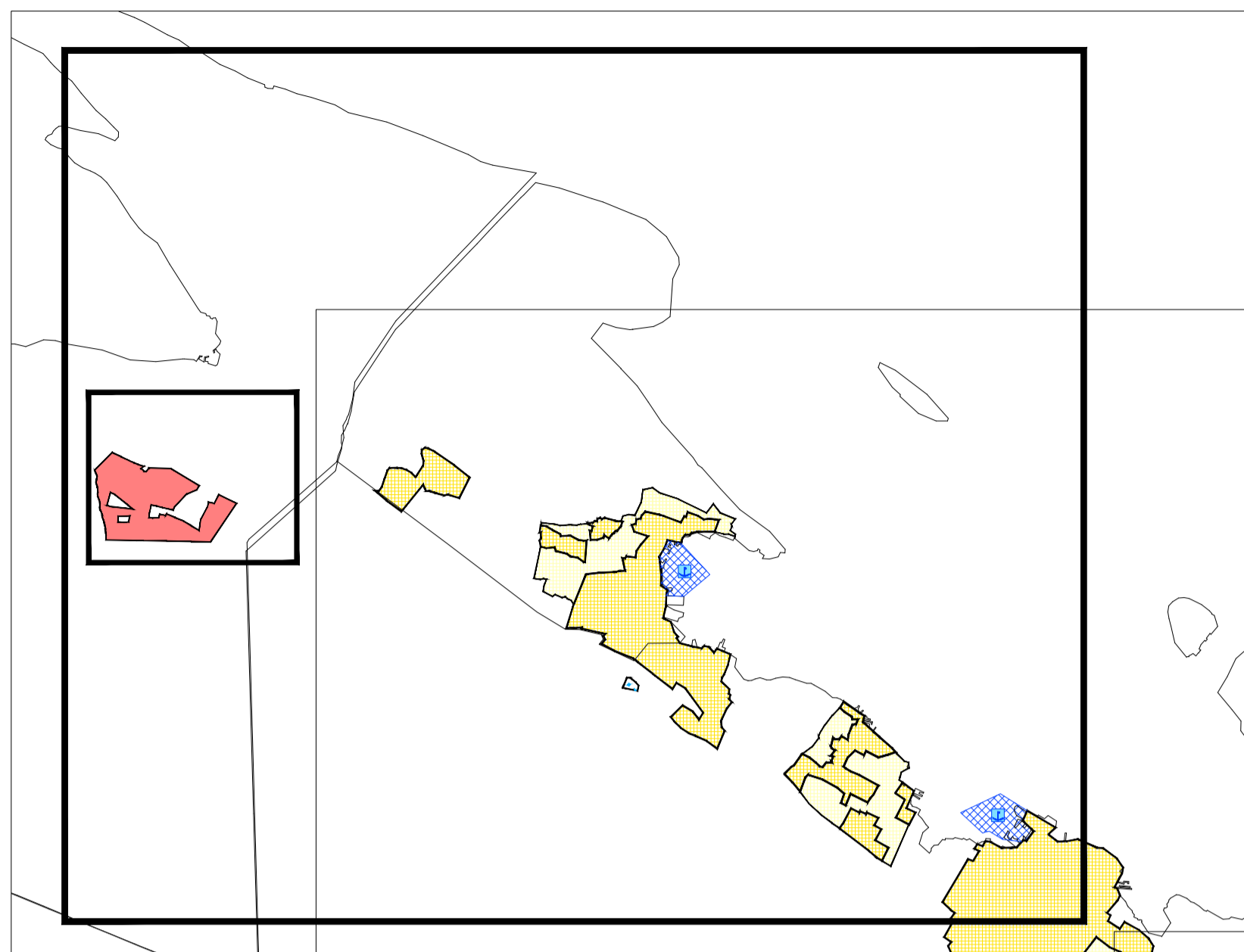


# LUKA



## TUMAČ PLANSKOG ZNAKOVLJA

**PREDMET IZMJENA I DOPUNA**

**Prostori za razvoj i uređenje površina naselja**

- GRANICA GRADEVINSKOG PODRUČJA
- IZGRADENI DIO GRADEVINSKOG PODRUČJA
- NEIZGRADENI DIO GRADEVINSKOG PODRUČJA
- GROBLJE
- LUČKO PODRUČJE LUKE ZA JAVNI PROMET (MORSKI DIO)

**Prostori za razvoj i uređenje površina izvan naselja**

postojeće    planirano

GOSPODARSKA NAMJENA - UGOSTITELJSKO - TURISTIČKA / NEIZGRADENI DIO / T1 - hotel

**Infrastrukturni sustavi**

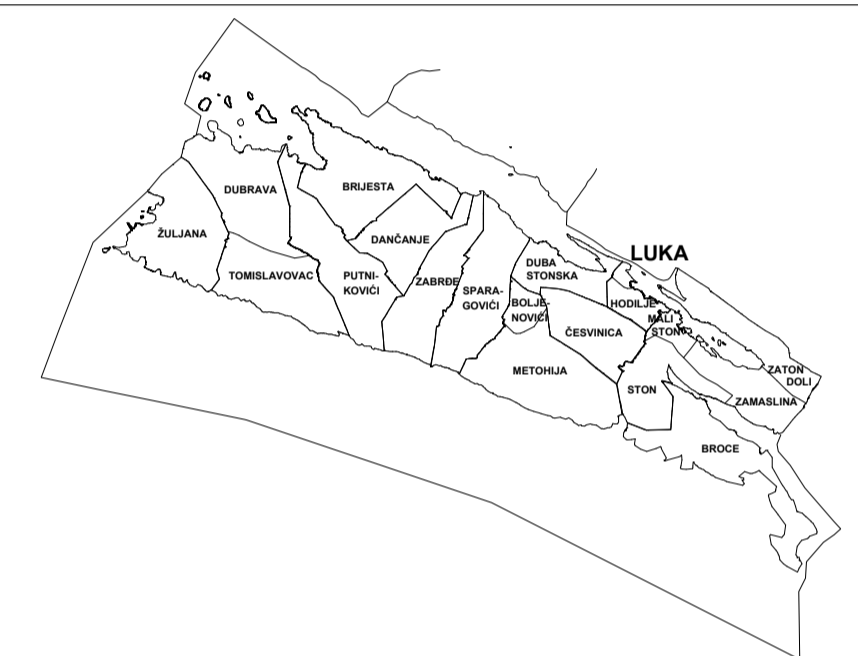
postojeće    planirano

- GRANICE ZAŠTITNIH KORIDORA INFRASTRUKTURNIH SUSTAVA
- JAVNE (DRŽAVNE, ŽUPANIJSKE I LOKALNE) I NERAZVRSTANE CESTE
- LOKALNE NERAZVRSTANE CESTE - TRASA U ISTRAŽIVANJU
- DALEKOVOĐ

**Predjeli sa ograničenjima u korištenju**

- REGISTRIRANI PREDJELI ZAŠTITE PRIRODNIH I KRAJOBRAZNIH VRIJEDNOSTI\*
- OBUHVAĆI OBEVNE IZRADE PROSTORNIH PLANOVA
- ZAŠTIĆENO OBALNO PODRUČJE (ZOP)
- POJAS DO 70 m I 100 m OD OBALNE CRTE

\*) PR - POSEBNI REZERVAT  
 \*\*) 1.3.13. Luka  
 1.3.14. Rusan

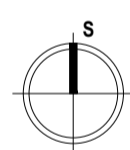


## CILJANE IZMJENE I DOPUNE PROSTORNOG PLANA UREĐENJA OPĆINE STON

LIST BR: 4.13    GRADEVINSKA PODRUČJA - LUKA  
 IZVORNIK



0m    50m    250m    500m



Županija: DUBROVAČKO - NERETVANSKA    Općina: STON

Naziv prostornog plana: **CILJANE IZMJENE I DOPUNE PROSTORNOG PLANA UREĐENJA OPĆINE STON**  
 IZVORNIK

Naziv kartografskog prikaza: GRADEVINSKA PODRUČJA - LUKA

Broj kartografskog prikaza: 4.13    Mjerilo kartografskog prikaza: 1 : 5000

Odluka predstavničkog tijela o izradi plana (službeno glasilo):  
 Odluka Općinskog vijeća Općine Ston o izradi Ciljanih izmjena i dopuna Prostornog plana uređenja Općine Ston i izradi Urbanističkog plana uređenja "Duba Stonska - Zlat sjever" i Urbanističkog plana uređenja "Duba Stonska - Uvala Bjejevića" (Službeni glasnik Dubrovačko-neretvanske županije 9/16)

Javna rasprava (datum objave): 9. ožujka 2017.    Javni uvid održan: od 20. ožujka do 18. travnja 2017.

Pečat tijela odgovornog za provođenje javne rasprave:    M.P.    Odgovorna osoba za provođenje javne rasprave: Vedran Antunica

Mjesto i datum izrade plana: Dubrovnik, rujan 2017.

Suglasnosti i mišljenja nadležnih organa uprave na plan: POZITIVNO MIŠLJENJE Zavoda za prostorno uređenje Dubrovačko - neretvanske županije, Klasa: 350-02/16-02/05, Urbroj: 2117/1-21/1-17-10, od 07. srpnja 2017. SUGLASNOST Ministarstva graditeljstva i prostornog uređenja, Uprava za prostorno uređenje, pravne poslove i programe Europske unije (Klasa: 350-02/17-11/42, Ur. broj: 531-05-17-4, od 17. srpnja 2017.)

Pravna osoba / tijelo koje je izradio plan: **IGH URBANIZAM d.o.o. DUBROVNIK**

Pečat pravne osobe / tijela koje je izradio plan:    M.P.    IGH URBANIZAM d.o.o.    Odgovorna osoba: dr. sc. Zrinka Rudež, dipl. ing. arh. Direktor

Odgovorni voditelj izrade plana:    M.P.    dr. sc. Zrinka Rudež, dipl. ing. arh.

Stručni tim u izradi plana: Stipe Baučić, dipl. ing. geod.; Zoran Čosić, dipl. ing. grad.; Danka Grbac, dipl. ing. kraj. arh.; Junica Krnec, mag. geogr. i mag. ing. geod. et geoinf.; Niko Krampus, dipl. ing. el.    Jure Marić, prof.; Josip Mikulić, dipl. jur.; Slavica Polić, mag. ing. arch.; dr. sc. Zrinka Rudež, dipl. ing. arh.; Bapro Senić, dipl. oec.; mr. sc. Tatjana Slazić, dipl. ing. grad.

Pečat predstavničkog tijela:    M.P.    Predsjednik predstavničkog tijela: Berislav Glavor

Istovjelnost ovog prostornog plana s izvornikom ovjerava:    Pečat nadležnog tijela:    M.P.

(ime, prezime i potpis)