

Integralna zaštita i revitalizacija povijesnih naselja u krajolicima **OTOKA KORČULE I MLJETA**

Organizatori radionica:

Izrađivači studije:

**ELABORAT INTEGRALNE ZAŠTITE I REVITALIZACIJE POVIJESNIH NASELJA U KRAJOLICIMA
OTOKA KORČULE I MLJETA NA PROJEKTU "WINTER MED"**

01 STRUČNA STUDIJA INTEGRALNE ZAŠTITE I REVITALIZACIJE POVIJESNIH NASELJA U
KRAJOLICIMA OTOKA KORČULE I MLJETA S KATALOGOM NASELJA

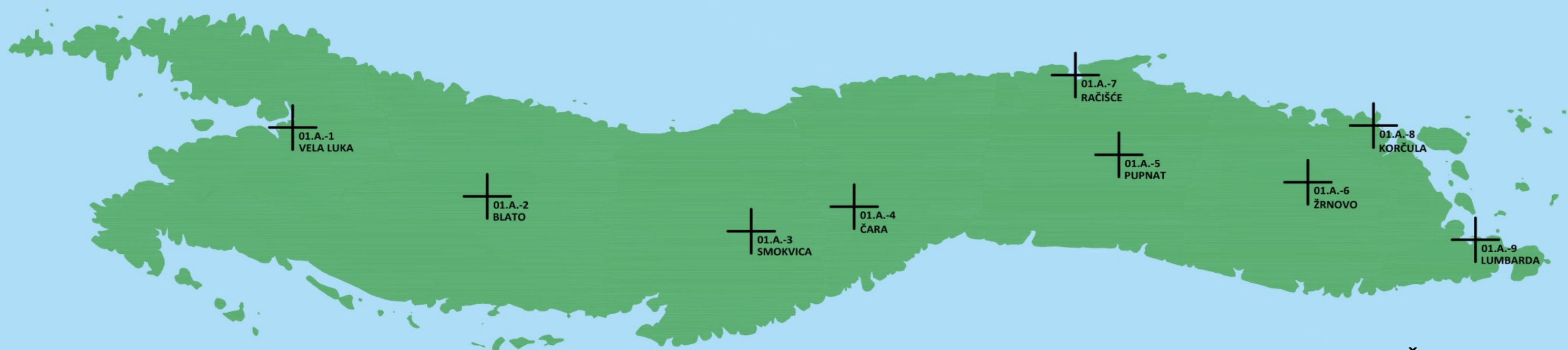
Prilozi:

- 01.A. KATALOG NASELJA OTOKA KORČULE
- 01.B. KATALOG NASELJA OTOKA MLJETA
- 01.C. KONZERVATORSKO – URBANISTIČKI PLAN PILOT PODRUČJA: ŽRNOVO
- 01.D. KONZERVATORSKO – URBANISTIČKI PLAN PILOT PODRUČJA: KORITA

02 SMJERNICE ZA IZRADU REGIONALNOG AKCIJSKOG PLANA RAZVOJA CJelogodišnjeg
ODRŽIVOG I ODGOVORNOG TURIZMA NA OTOCIMA KORČULI I MLJETU U DUBROVAČKO –
NERETVANSKOJ ŽUPANIJ

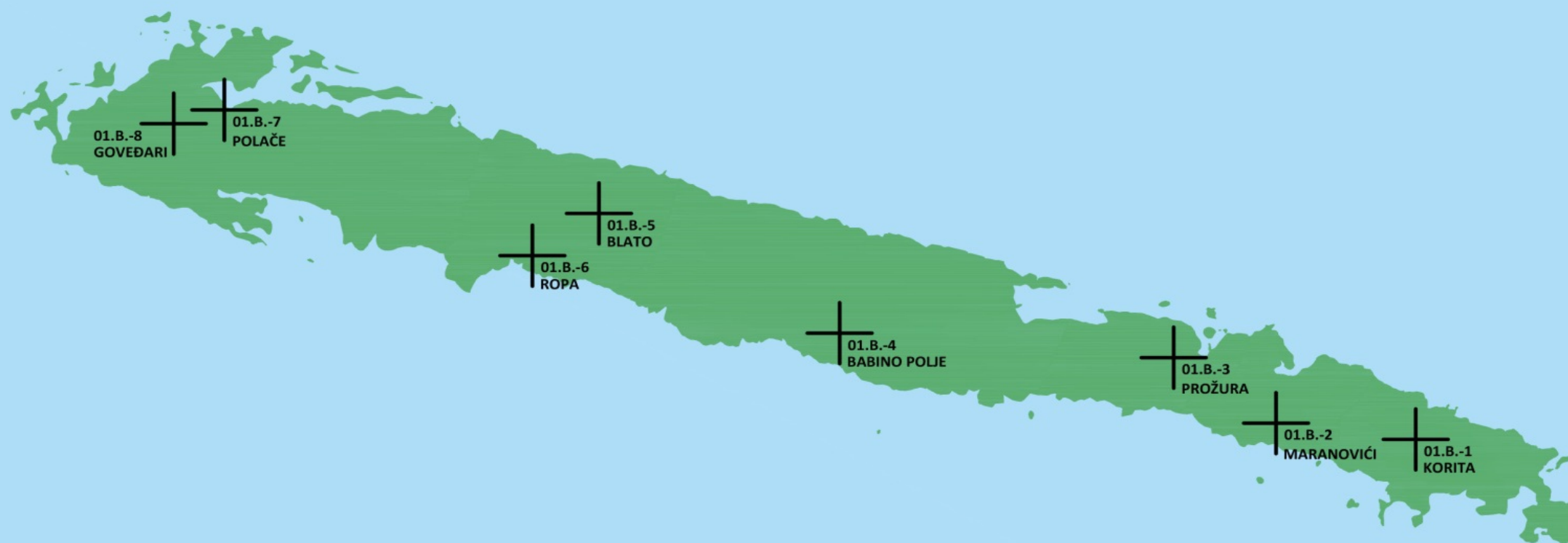
03 PRAVILA ZA PLANIRANJE I PROJEKTIRANJE U TRADICIJSKIM NASELJIMA OTOKA KORČULE I
MLJETA

prilog: BROŠURE / REVITALIZACIJA POVIJESNIH NASELJA OTOKA KORČULE I MLJETA



OTOK KORČULA:

1. VELA LUKA
2. BLATO
3. SMOKVICA
4. ČARA
5. PUPNAT
6. ŽRNOVO
7. RAČIŠĆE
8. KORČULA
9. LUMBARDA



OTOK MLJET:

1. KORITA
2. MARANOVIĆI
3. PROŽURA
4. BABINO POLJE
5. BLATO
6. ROPA
7. POLAČE
8. GOVEĐARI

**ELABORAT INTEGRALNE ZAŠTITE I REVITALIZACIJE POVIJESNIH NASELJA U KRAJOLICIMA
OTOKA KORČULE I MLJETA NA PROJEKTU "WINTER MED"**

01 STRUČNA STUDIJA INTEGRALNE ZAŠTITE I REVITALIZACIJE POVIJESNIH NASELJA U
KRAJOLICIMA OTOKA KORČULE I MLJETA S KATALOGOM NASELJA

Prilozi:

- 01.A. KATALOG NASELJA OTOKA KORČULE
- 01.B. KATALOG NASELJA OTOKA MLJETA
- 01.C. KONZERVATORSKO – URBANISTIČKI PLAN PILOT PODRUČJA: ŽRNOVO
- 01.D. KONZERVATORSKO – URBANISTIČKI PLAN PILOT PODRUČJA: KORITA

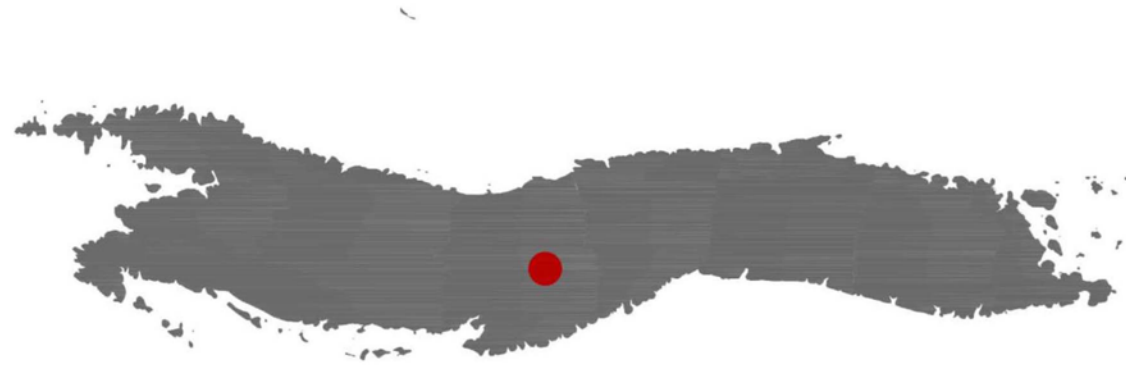
02 SMJERNICE ZA IZRADU REGIONALNOG AKCIJSKOG PLANA RAZVOJA CJelogodišnjeg
ODRŽIVOG I ODGOVORNOG TURIZMA NA OTOCIMA KORČULI I MLJETU U DUBROVAČKO –
NERETVANSKOJ ŽUPANIJ

03 PRAVILA ZA PLANIRANJE I PROJEKTIRANJE U TRADICIJSKIM NASELJIMA OTOKA KORČULE I
MLJETA

prilog: BROŠURE / REVITALIZACIJA POVIJESNIH NASELJA OTOKA KORČULE I MLJETA

naziv naselja:	SMOKVICA	kataloški broj: 01.A. - 3
grad/općina/županija:	SMOKVICA	
statističko naselje:	SMOKVICA	
katstarska općina:	SMOKVICA	

> Katalog naselja / tablice / primjer Smokvica



1. GENEZA NASELJA

Porijeklo naziva Smokvica nije do kraja razjašnjeno. Vjerojatno potječe iz romanskih jezika sa značenjem pregradni put (*saepes victa* > *semek vikta* > *smokvica*; *ograda*, *put*, *pregradni put*, *put pregradom*). Moguće je i da naziv treba vezivati uz prisutnost vode, s obzirom na prisutnost brojnih lokvi vode u polju Sitnica u antičko doba. Najvjerojatnije naziv nema nikakve veze s mediteranskom voćkom - smokvom. Kontinuitet naseljenosti područja Smokvice može se pratiti još od prapovijesti vremena. Iz 12. stoljeća pr. Kr. datira prapovijesna gradina u čijoj je blizini napravljena rimska villa rustica, na području arheološke zone kod brda Sutulije i polja Prapatne.

> Katalog naselja / geneza naselja

Integralna zaštita i revitalizacija povijesnih naselja u krajolicima
OTOKA KORČULE I MLJETA

2. OPĆI PODACI O NASELJU:

POVIJESNI PREGLED

razdoblje:	<i>Srednji vijek i starije</i>
toponim (katastarska karta):	<i>Smoquizza</i>
toponim (povijesna karta):	<i>Smokvica</i>
toponim (HOK):	<i>Smokvica</i>

PROSTORNO PLANSKA DOKUMENTACIJA

prostorni plan na snazi:	PPUO Smokvica (sl.gl. Općine Smokvica br. 16/07, 12/18)
detaljni plan na snazi:	Nema.
obaveza izrade UPU-a:	Da.
površina GPN:	360 250m ²
namjena površina:	Pretežito stambena
zaštita prirode:	Prostornim planom područje sjeverno i južno od naselja Smokvica štiti se kao "osobito vrijedan predjel - kultivirani krajobraz".
kulturna dobra:	Prostornim planom na području naselja Smokvica štite se sljedeća kulturna dobra: <ol style="list-style-type: none">1. Ruralna cjelina Smokvica s njenom unutrašnjošću2. arheološka zona istočno od naselja Smokvica

PODACI IZ DOSADAŠNJIH ISTRAŽIVANJA I STANJE ZAŠTITE KRAJOLIKA U KOJEM SE NASELJE

NALAZI

tipološka klasifikacija krajobraza (opći tip):	<i>Krajobraz polja i udolina otoka i poluotoka</i>
tipološka klasifikacija krajobraza (krajobrazni tip):	<i>Kulturni krajobraz niza manjih polja</i>
klasifikacija kulturnih krajolika:	<i>Asocijativni, organski</i>

KULTURNA DOBRA

kulturna dobra na području naselja:	<ol style="list-style-type: none">1. <i>Crkva Sv. Mihovila, pojedinačno zaštićeno, Z-5325</i>2. <i>Crkva očišćenja Marijina sa zvonikom, ložom i arheološkim ostacima stare župne crkve, pojedinačno zaštićeno, Z-6677</i>3. <i>Zgrada osnovne škole Smokvica, pojedinačno zaštićeno, Z-6799</i>
-------------------------------------	----------------------------------------------------------------------------------------------------------------------------------------------------------------------------------------------------------------------------------------------------------------------------------------------------------------------------------

ZAŠTITA PRIRODE I OKOLIŠA

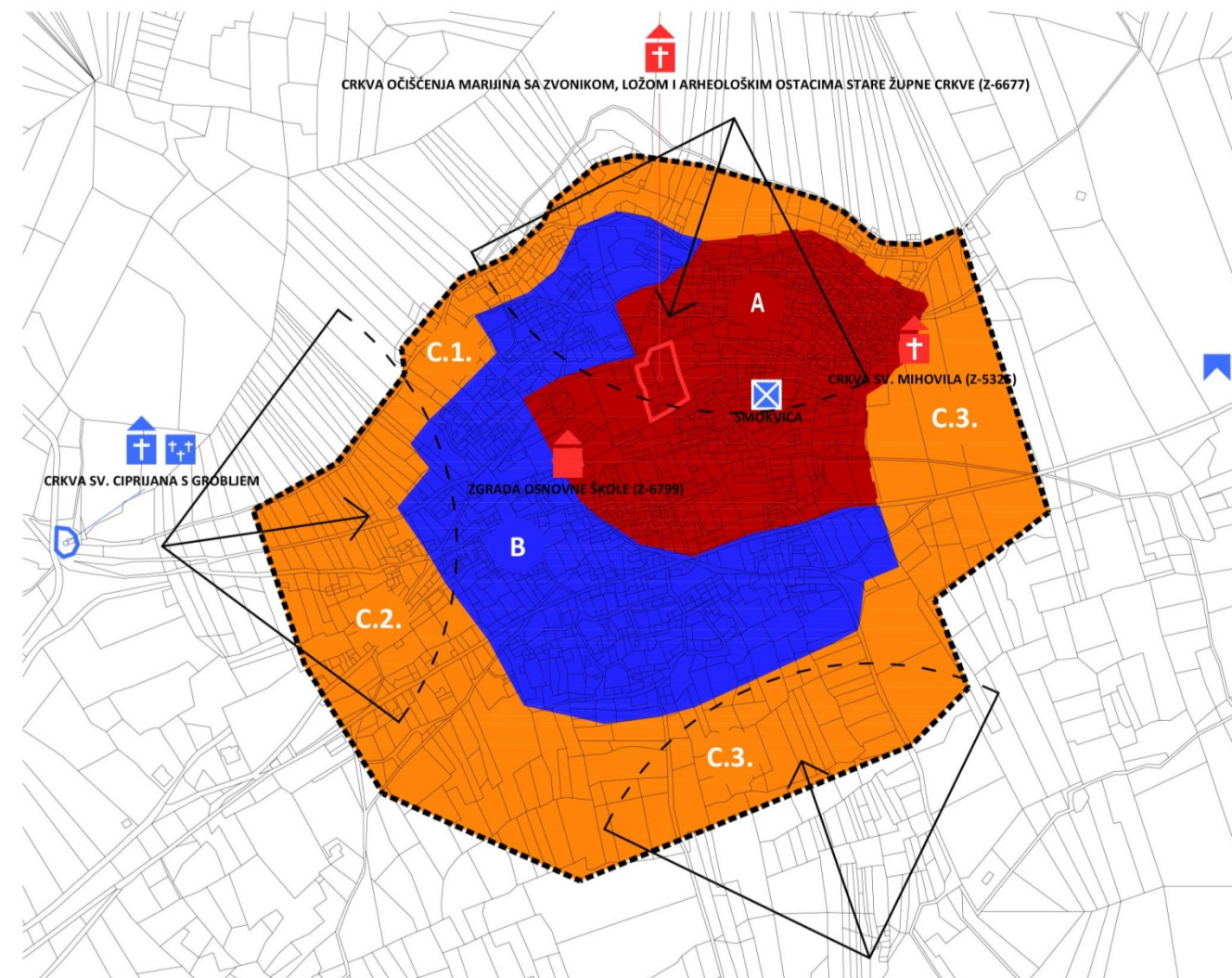
zaštićeni dijelovi prirode:	Na području naselja Smokvica nema zaštićenih dijelova prirode.
ekološka mreža Natura 2000:	Naselje Smokvica omeđeno je sa sjeverne, južne i istočne strane granicama područja prema Direktivi o pticama (POP) - Srednje-dalmatinski otoci i poluotoci (HR1000036) te područja prema Direktivi o staništima (POVS) - Istočni dio Korčule (HR2001367).

3. ANALIZA NASELJA:

veličina naselja:	24,40 ha	
vrsta naselja (izvorna / aktualna):	Gradsko	
	Seosko	
smještaj u prostoru:	rub doline	
	rub polja	
	brda i pobrđa	
	naselja doline	
	obalni pojas	
	urbanizirani pojas	
korištenje:	naseljeno	1
	djelomično naseljeno	2
	napušteno	3
funkcije naselja:	povijesne, vrlo rijetke	1
	pretežito povijesne, uobičajene	2
	nove, prihvatljive, uobičajene	3
	nove, neprihvatljive	4
	napušteno, bez sadržaja	5
smještaj i okolina:	vrlo izloženo, potpuno očuvana	1
	jako izloženo, dobro očuvana	2
	umjereno izloženo, prihvatljiva	3
	nisko izloženo, promijenjena	4
	devastirana	5
kompozicija:	homogena, upečatljiva	1
	skladna	2
	prihvatljiva	3
	neskladna	4
	devastirana	5
prostorna organizacija:	povijesna, potpuno očuvana	1
	povijesna, dobro očuvana	2
	promijenjena, umjereno očuvana	3
	potpuno promijenjena	4
	devastirana	5

javni prostori i zgrade (opremljenost naselja):	povijesni, iznimno uređeni	1
	povijesni, vrsno uređeni	2
	povijesno prihvatljivo uređeni	3
	promijenjeni neuređeni	4
	devastirani	5
perivoji i vrtovi:	povijesni, iznimno uređeni	1
	povijesni, vrsno uređeni	2
	povijesno prihvatljivo uređeni	3
	promijenjeni neuređeni	4
	devastirani	5
	obilježja karakteristične zemljišne čestice / okućnice:	potpuna očuvanost > 80%
visoka očuvanost > 60%		2
umjerena očuvanost < 40%		3
niska očuvanost < 20%		4
devastirano		5
obilježja tipične stambene i gospodarske izgradnje:	potpuna očuvanost > 80%	1
	visoka očuvanost > 60%	2
	umjerena očuvanost < 40%	3
	niska očuvanost < 20%	4
	devastirano	5
posebna obilježja - vizure, vizualna izloženost	vrlo visoka	1
	visoka	2
	umjerena	3
	niska	4
	bez vrijednosti (devastirana)	5
infrastrukturna opremljenost:	vrlo visoka	1
	visoka	2
	umjerena	3
	niska	4
	neopremljeno	5
ocjena izvornosti:	izvorno stanje	1
	izvorno s manjim izmjenama	2
	donekle izmijenjeno stanje	3
	sasvim izmijenjeno stanje	4

cjelokupna ocjena:	3	
valorizacija:	svjetski značaj	1
	nacionalni značaj	2
	regionalni značaj	3
	lokalni značaj	4
	bez vrijednosti	5



- A** ZONA ("core") > VIŠA AMBIJENTALNA VRIJEDNOST
- B** ZONA (kontaktna) > AMBIJENTALNA VRIJEDNOST
- C** ZONA ("buffer")
- NASELJE SMOKVICA (A+B+C)

ZAŠTIĆENO KULTURNO DOBRO
(Zakon o zaštiti kulturnih dobara):

- ☒ POVIJESNO NASELJE RURALNIH OBILJEŽJA
- ✚ SAKRALNA GRAĐEVINA
- ✚ CIVILNA GRAĐEVINA

PLANSKA ZAŠTITA:

- ☒ POVIJESNO NASELJE RURALNIH OBILJEŽJA
- ✚ SAKRALNA GRAĐEVINA
- ✚ GROBLJE
- ✚ ARHEOLOGIJA

➤ VIZURA I SMJER DOŽIVLJAJA NASELJA ILI DIJELOVA NASELJA

01.A.-3 / 3

SADRŽAJ:

Identifikacija kulturno - povijesne cjeline
naselja ili dijela naselja

MJERILO: XXXXX DATUM: XXXXX

4. PLANERSKE SMJERNICE

ZONA "A" (CORE)

- 1.1. Izgradnja novih i rekonstrukcija postojećih kuća**
- integracija nove izgradnje volumenom i oblikovanjem u sliku promatrane cjeline naselja
 - tipologija: poluugrađena, ugrađena, slobodnostojeća
 - visina građevine na ravnom terenu do 7,0m, katnost Po+P+1+Pk / visina građevine na kosom terenu 9,0m, katnost (Po)/S+P+1+Pk
 - arhitektonsko oblikovanje - usklađivanje s povijesnim obrascem (pravokutni tlocrt - zbijeni, izduženi, dvostrešni krov i krov "na lastavice", položaj paralelno sa slojnicama terena u nagibu, natkrivanje terasa ispred reprezentativnih pročelja /providnim, montažnim/ pergolama, artikulacija glavnog pročelja pravilnim rasterom otvora), a kod građevina koje se grade kao dvojne ili u nizu one moraju s građevinom na koju se prisanjaju činiti arhitektonsku cjelinu (visina građevine, vijenac, sljeme, građevinski pravac)
 - kod dogradnje i nadogradnje postojećih građevina potrebno zadržati građevni pravac, a iznimno udaljenost građevinskog pravca može biti i veća obzirom na propisane urbanističke parametre kao što je min. udaljenost od susjedne parcele i sl.
 - već prilikom faze projektiranja potrebno je voditi računa o tipologiji izgradnje obzirom na buduće zemljane radove na način da se izbjegava metoda potpune razgradnje stijene terena u nagibu i to: a / terasastom izgradnjom ili b / prema povijesnom obrascu, smještajem građevine na plato koji može biti ili etaža (podrum, suteran ili prizemlje) ili zaravnati prirodni teren osiguran potpornim zidom (visine ne veće od 2m), tj. pri gradnji građevine obavezno je čuvati prirodnu konfiguraciju terena tako da se iskopi izvode samo radi gradnje ukopanih i djelomično ukopanih etaža i temelja dok se kosi teren uređuje kaskadno ili ostavlja u prirodnom nagibu
 - sve u koordinaciji s nadležnim Konzervatorskim odjelom
- 1.2. Obnova i sanacija**
- obnova i sanacija građevina lošeg građevinskog stanja (npr. ruševine i građevine koje su održavane bez novih intervencija, a kojima su očuvana povijesna arhitektonska obilježja) kao rekonstrukcije, ali na temelju prethodno izrađenog konzervatorskog elaborata ili ishoda mišljenja nadležnog Konzervatorskog odjela u postupku utvrđivanja posebnih uvjeta gradnje kojim će se odrediti stupanj konzervacije
 - obzirom na evidentiranu arheološku baštinu, prilikom izvođenja zemljanih radova osigurati arheološki nadzor
 - sve u koordinaciji s nadležnim Konzervatorskim odjelom
- 1.3. Kulturna dobra**
- radovi na obnovi i sanaciji kulturnih dobara na području naselja Smokvica u koordinaciji s nadležnim Konzervatorskim odjelom uz obveznu prethodnu izradu konzervatorskog

elaborata

1.4. Smještaj građevine na parceli, uređenje parcele, odnos izgrađene i neizgrađene površine parcele

- osnovni problem ove urbanističko - arhitektonske cjeline je preizgrađenost parcela, predimenzioniranost izgradnje kao i izrazita vizualna izloženost u kojoj bi trebalo u što većoj mjeri smanjiti izgradnju
- koeficijent izgrađenosti $k_{ig}=0,3$, površina parcele prema PPUG Dubrovnika, sa smještajem građevine na udaljenosti od ruba parcele min. 3m
- parcele oblikovati bez veće razlike u visini gotovo uređenog terena obzirom na postojeće stanje, visinska razlika platoa ne bi trebala prelaziti 2,0m
- neizgrađeni dio parcele min. 40% urediti kao prirodni teren te održavati sadnjom mediteranskog bilja, a kolno - pješačke površine na parcelama urediti izbjegavanjem betoniranja ili asfaltiranja već korištenjem kamenog opločenja u kombinaciji s prirodnim terenom, sve prema povijesnom obrascu

1.5. Ostalo

- održavanje i obnova u okviru povijesne urbane matrice kao i načinu korištenja prostora
- povijesne putove treba održavati zajedno sa pripadajućim suhozidnim i kamenim ogradama (ako postoje), kamenim opločenjem, urbanom opremom i sl.
- održavanje, obnova i sanacija poklonaca i raspela na raskrižjima puteva
- ukoliko postoje, obavezno održavanje i uređenje koridora postojećih bujičnih kanala
- obavezno očuvanje pojedinačno vrijednog visokog zelenila i kvalitetnih neizgrađenih zelenih površina

U Zoni A sve u koordinaciji s nadležnim Konzervatorskim odjelom.

Prilikom gradnje novih građevina, rekonstrukcije, obnove i sanacije postojećih građevina i ruševina, potrebno je ishoditi mišljenje nadležnog Konzervatorskog odjela (npr. provođenjem postupka utvrđivanja posebnih uvjeta gradnje).

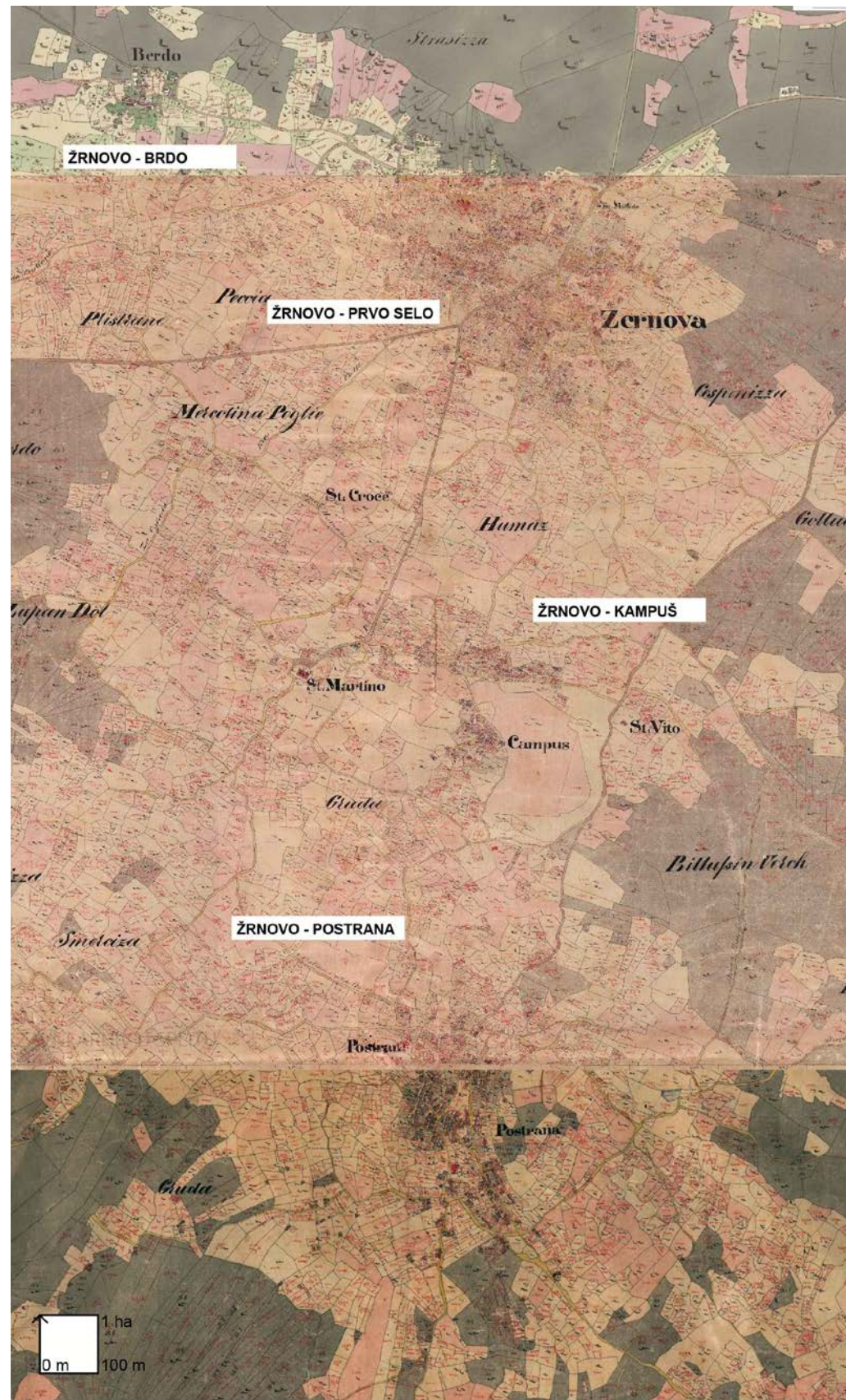
ZONA "B" (KONTAKTNA)

ZONA "C" (BUFFER)

> Izvod iz kataloga naselja Žrnovo :

Usporedna analiza povijesnih karata

> Katalog naselja / grafički prilozi / primjer Žrnovo



^ 1836. / katastarski plan

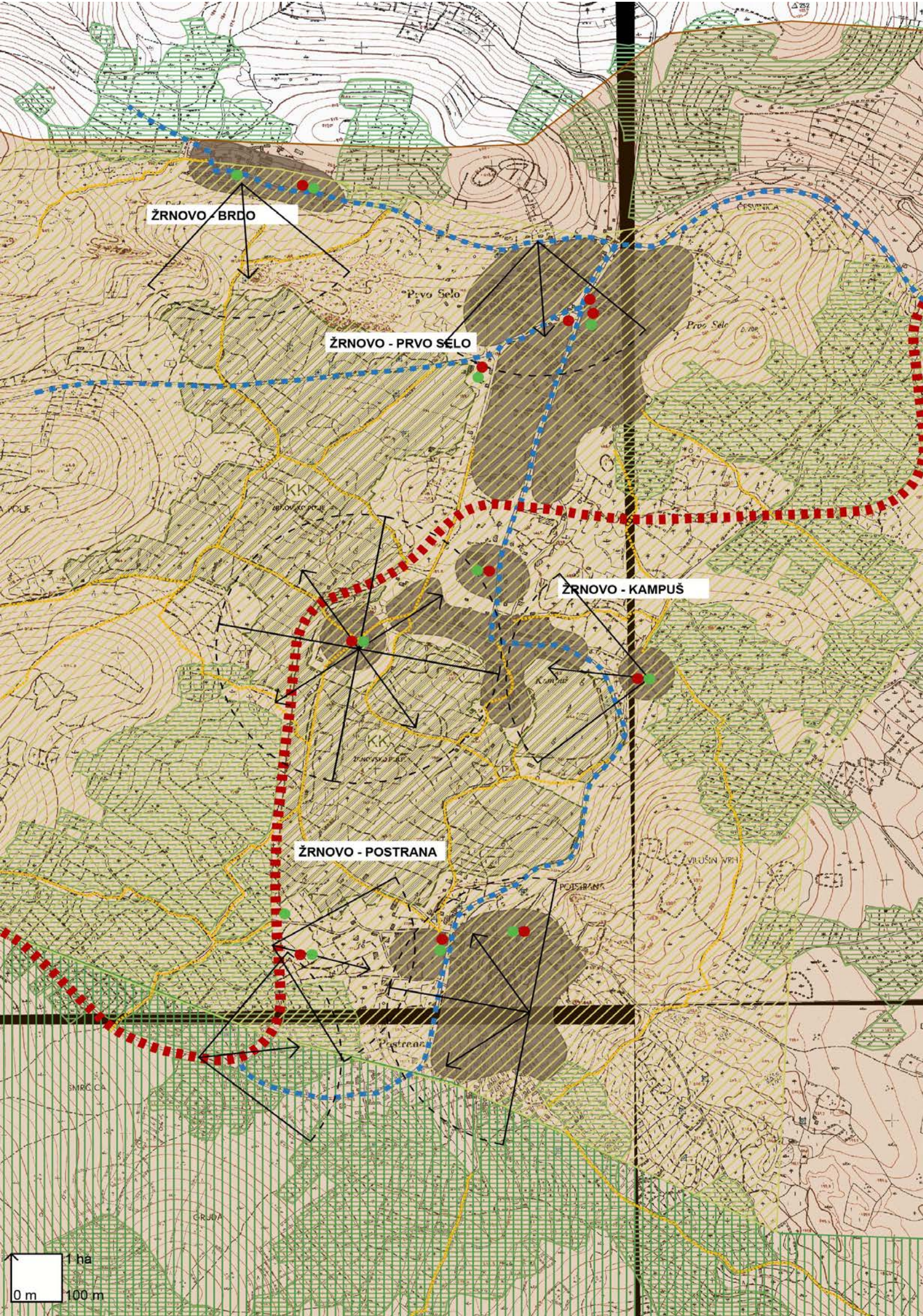


^ 1851.-1854. / II. vojna izmjera Habsburške monarhije (Dalmacija)



^ 1968. / zračni snimak

Integralna zaštita i revitalizacija povijesnih naselja u krajolicima
OTOKA KORČULE I MLJETA









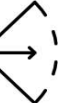
> Izvod iz kataloga naselja Žrnovo :

Prostorna organizacija i struktura naselja, krajolik u kojem je naselje smješteno

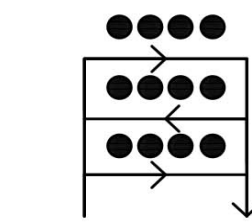
NASELJE:

-  URBANISTIČKO - ARHITEKTONSKA CJELINA
-  JAVNI SADRŽAJI
-  JAVNI PROSTORI
-  DRŽAVNA CESTA D118 (Vela Luka - Smokvica - Korčula)
-  LOKALNA CESTA

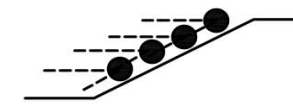
KRAJOBRAZ:

-  OSOBITO VRIJEDAN PREDJEL - KULTIVIRANI KRAJOBRAZ (KK / NAZIV)
-  3.1.6. MJEŠOVITI BRDSKO-BREŽULKASTI KRAJOBRAZ prema "KRAJOBRAZNA STUDIJA DUBROVAČKO-NERETVANSKE ŽUPANIJE - TIPOLOŠKA KLASIFIKACIJA KRAJOBRAZA"
-  RURALNI KRAJOLIK ŽRNOVA prema "PREPOZNAVANJE I VREDNOVANJE KULURNIH KRAJOLIKA DUBROVAČKO-NERETVANSKE ŽUPANIJE"
-  AGRARNI TRASIRANI KRAJOLIK ORLANDUŠA, BERKOVICA prema "PREPOZNAVANJE I VREDNOVANJE KULURNIH KRAJOLIKA DUBROVAČKO-NERETVANSKE ŽUPANIJE"
-  TERASE U SUHOZIDU
-  k.č. "JAVNO DOBRO U OPĆOJ UPORABI", način uporabe: "PUT"
-  TOČKE VAŽNE ZA VIZURE NASELA I PROSTORA U OKOLINI

ŽRNOVO - POSTRANA

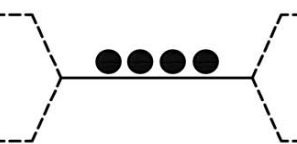
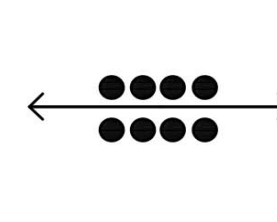


TIP - KRETANJE PO SLOJNICAMA



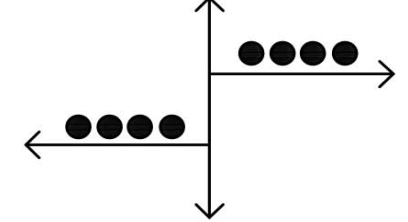
TIP - NA KOSOM TERENU

ŽRNOVO - KAMPUŠ

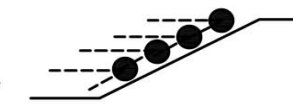


TIP - NA RAVNOM TERENU (ILI PLATOU)

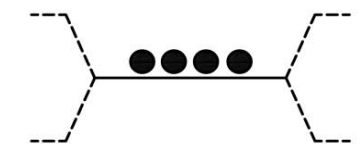
ŽRNOVO - PRVO SELO



TIP - KRETANJE PO SLOJNICAMA



TIP - NA KOSOM TERENU

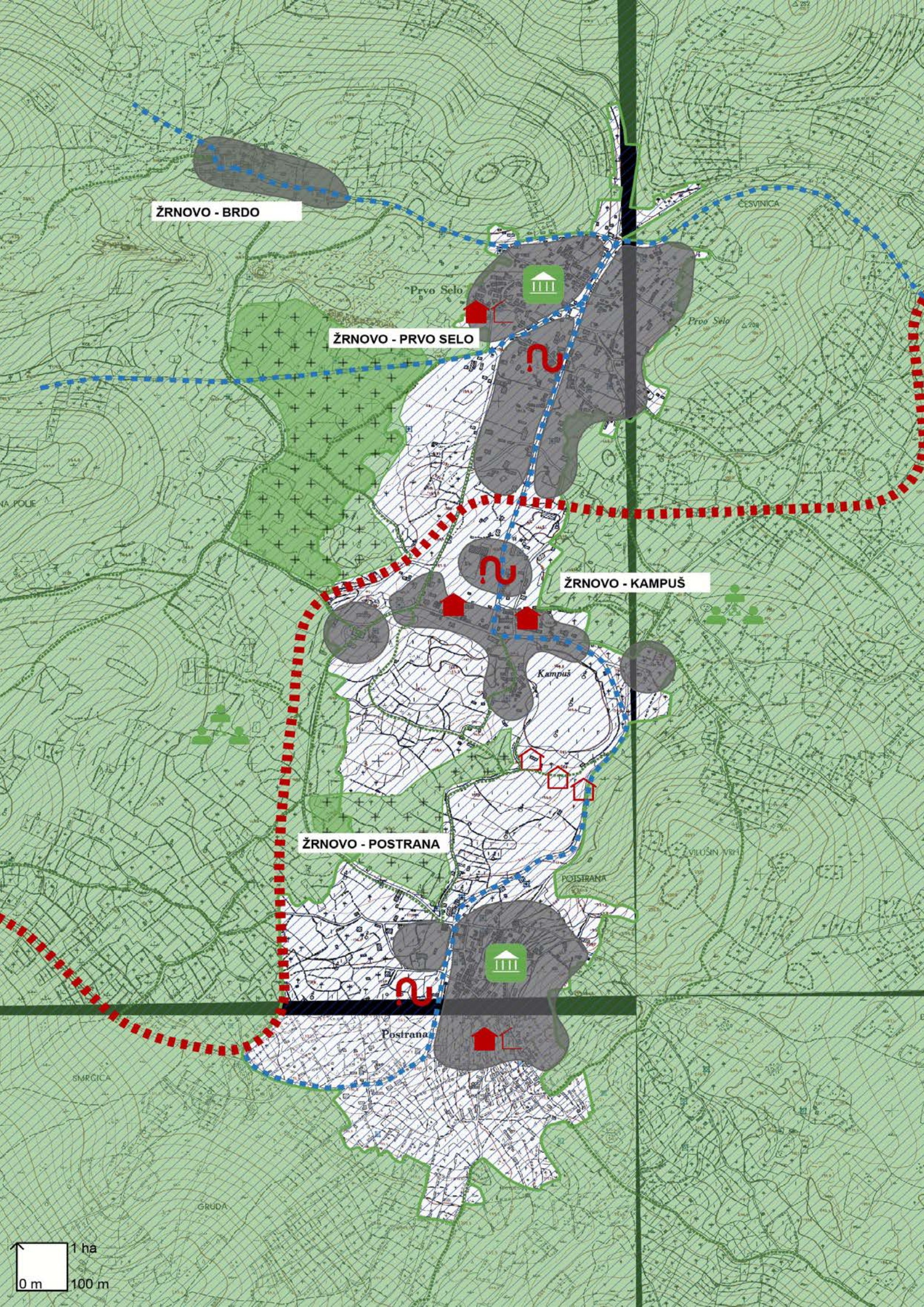


TIP - NA RAVNOM TERENU (ILI PLATOU)

Integralna zaštita i revitalizacija povijesnih naselja u krajolicima
OTOKA KORČULE I MLJETA

> Izvod iz kataloga naselja Žrnovo:

Identificirani resursi i konflikti u prostoru




-  URBANISTIČKO - ARHITEKTONSKA CJELINA
-  DRŽAVNA CESTA D118 (Vela Luka - Smokvica - Korčula)
-  LOKALNA CESTA

RESURSI:



UPRAVLJANJE ZAŠTIĆENIM PODRUČJIMA
(NATURA 2000)

 NATURA 2000 / POVS
"ISTOČNI DIO KORČULE", HR2001367


 NATURA 2000 / POP
"SREDNJE DALMATINSKI OTOCI I PELEŠAC", HR100036



k.č. "JAVNO DOBRO U OPĆOJ UPORABI",
način uporabe: "PUT" - POVEZNICE NASELJA S
PRIPADAJUĆIM KRAJOLIKOM



URBANISTIČKO I GRADITELJSKO NASLJEDE
(OBNOVA I SANACIJA PREMA POVIJESNOM
UZORKU)



MASLINARSTVO

KONFLIKTI:



NEPLANSKO ŠIRENJE IZGRADNJE IZVAN
GRAĐEVINSKOG PODRUČJA NASELJA



NOVA IZGRADNJA I REKONSTRUKCIJA POSTOJEĆE
S ODSUPANJIMA OD POVIJESNOG UZORKA



LOŠE ILI DEGRADIRANO GRAĐEVINSKO STANJE
GRADITELJSKOG NASLJEĐA



KOMUNALNA OPREMLJENOST

Integralna zaštita i revitalizacija povijesnih naselja u krajolicima
OTOKA KORČULE I MLJETA

1 ha
0 m 100 m

ŽRNOVO (PRVO SELO)

Foto: Konzervatorski odjel u Splitu, 1980.



Integralna zaštita i revitalizacija povijesnih naselja u krajolicima
OTOKA KORČULE I MLJETA

ŽRNOVO – PRVO SELO
2021.g.



Integralna zaštita i revitalizacija povijesnih naselja u krajolicima
OTOKA KORČULE I MLJETA

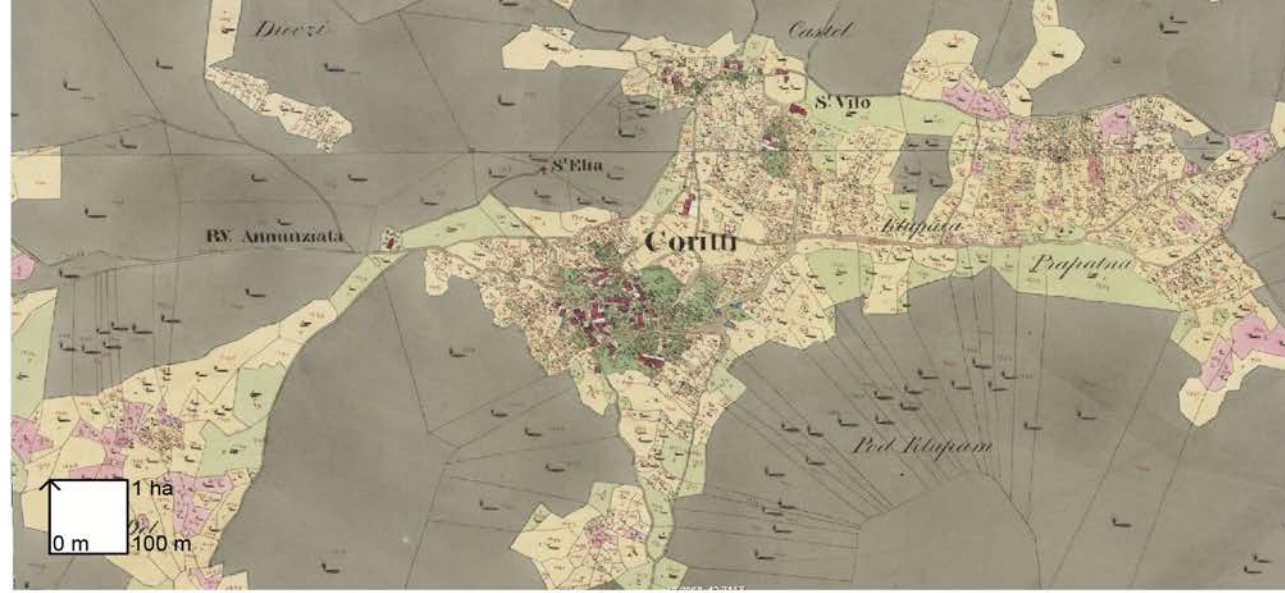
ŽRNOVO - POSTRANA
2021.g.




Integrativna zaštita i revitalizacija povijesnih naselja u krajolima
OTOKA KORČULE I MLJETA



Integralna zaštita i revitalizacija povijesnih naselja u krajolicima
OTOKA KORČULE I MLJETA



^ 1836. / katastarski plan (izvor: DAS)

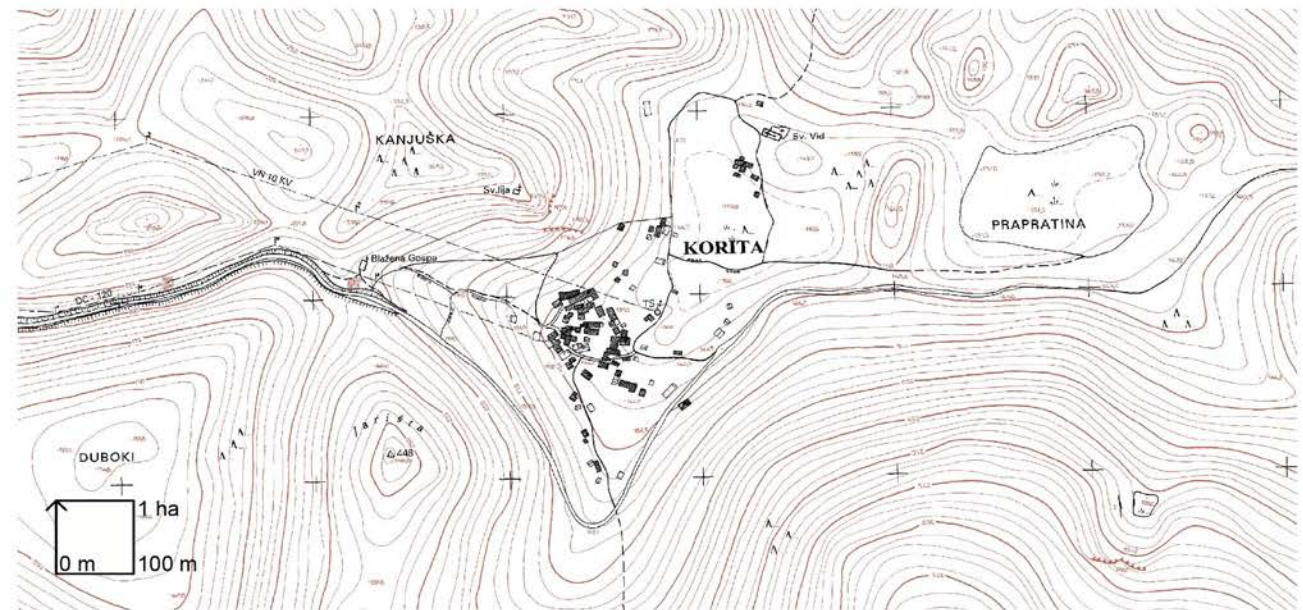


> Katalog naselja / grafički prilozi / primjer Korita


^ 2017. / digitalni ortofoto snimak



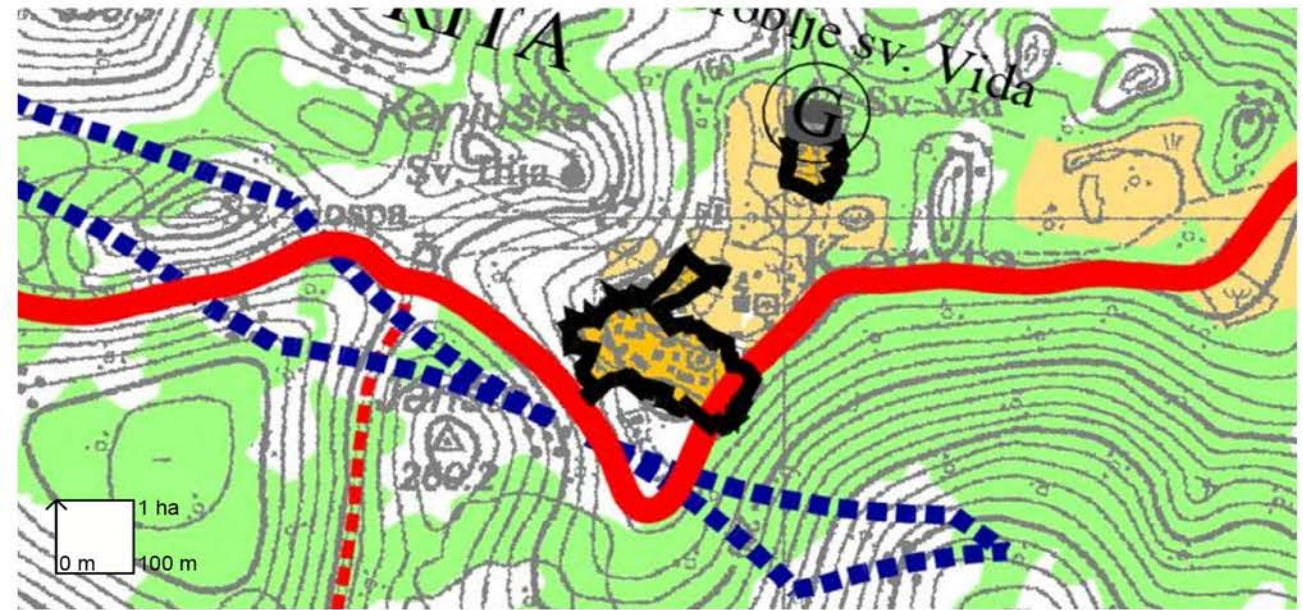
^ III. vojna izmjera Habsburške monarhije (izvor: MAPS.ARCANUM.COM)



^ Hrvatska osnovna karta

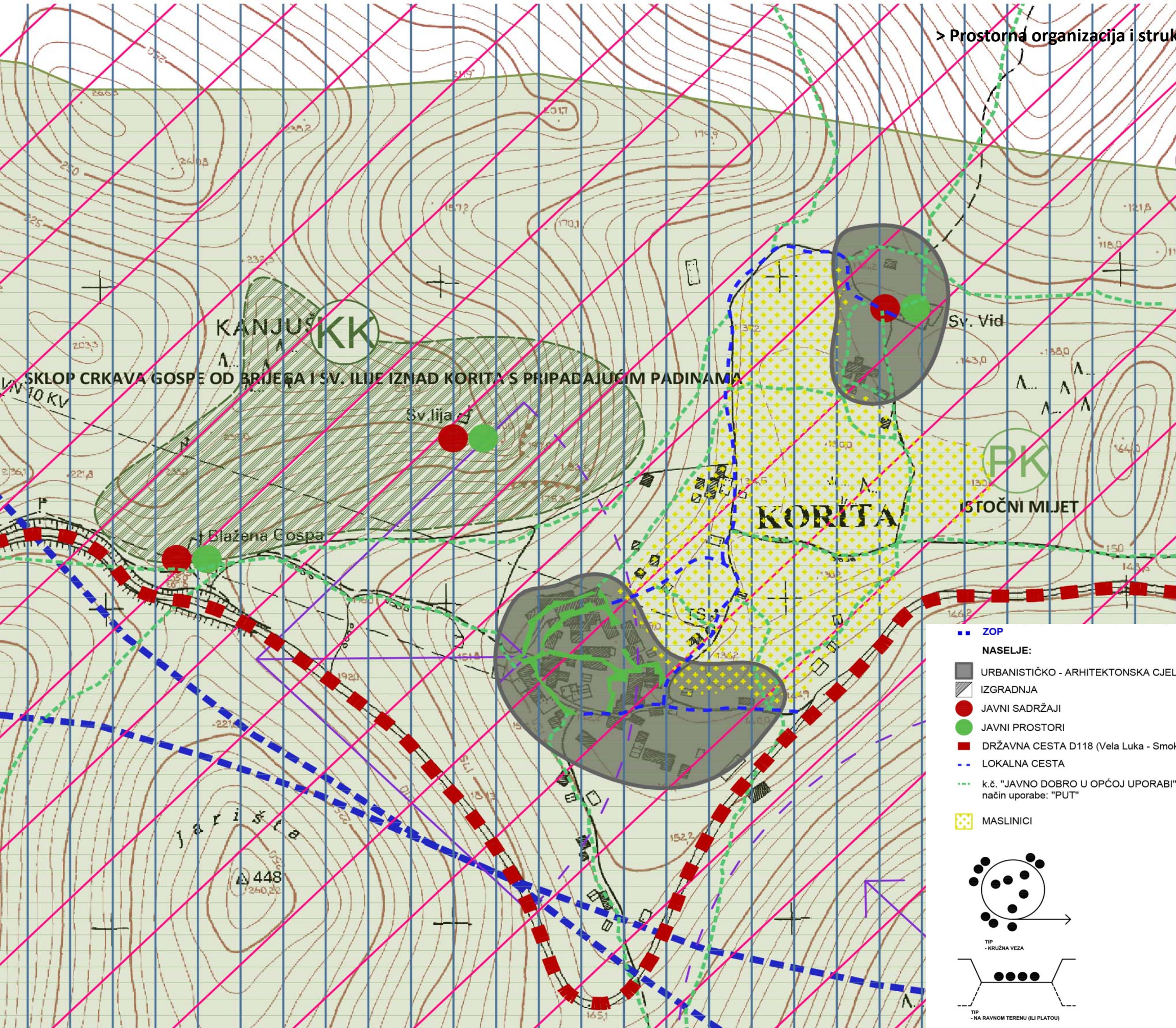


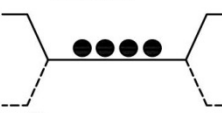
^ 1968. / zračni snimak (izvor: E KATASTAR)



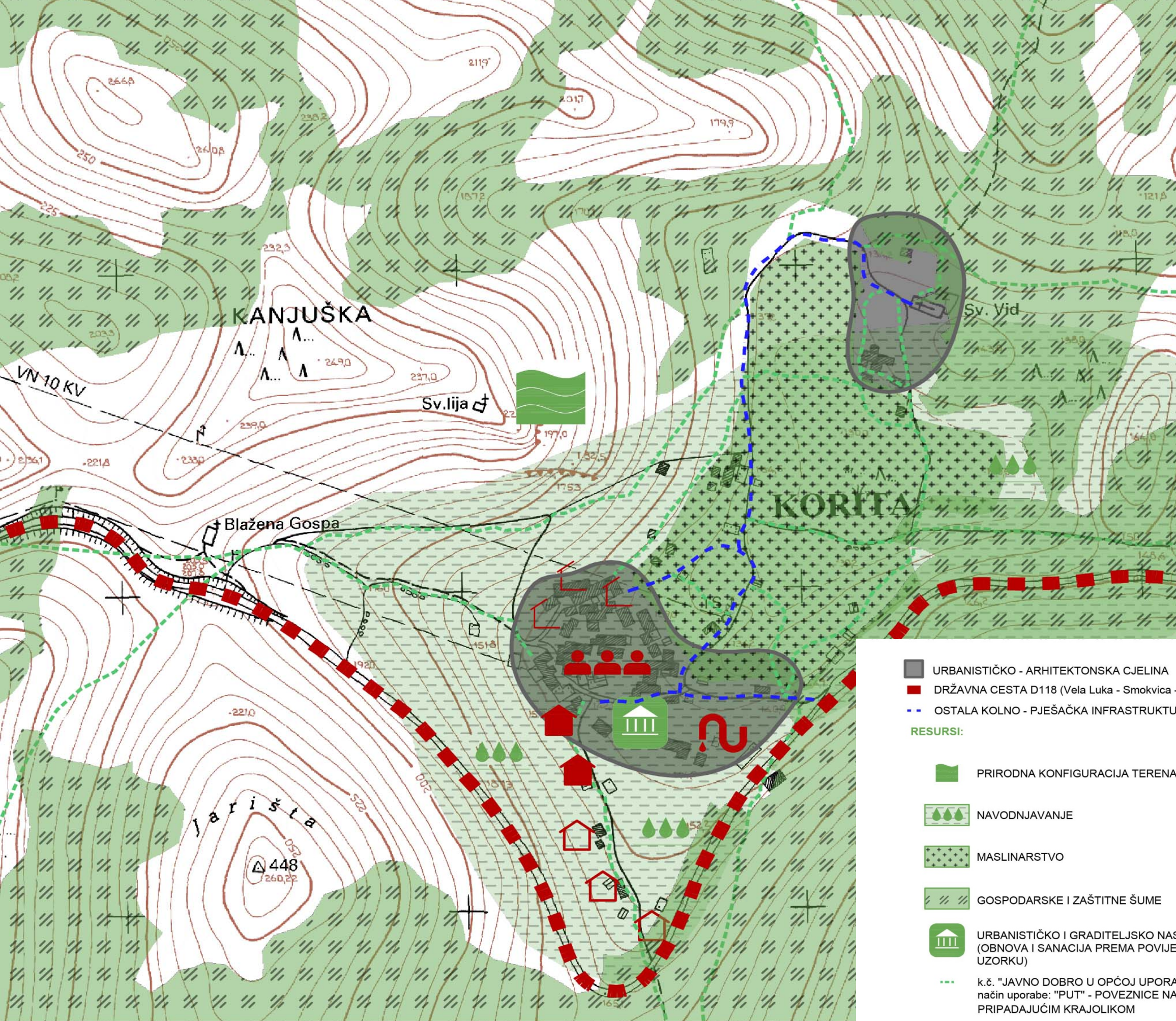
^ izvod iz prostornog plana (namjena i korištenje prostora)

Integralna zaštita i revitalizacija povijesnih naselja u krajolicima
OTOKA KORČULE I MLJETA



- ZOP
- NASELJE:**
- URBANISTIČKO - ARHITEKTONSKA CJELINA
- IZGRADNJA
- JAVNI SADRŽAJI
- JAVNI PROSTORI
- DRŽAVNA GESTA D118 (Vela Luka - Smokvica - Korčula)
- LOKALNA CESTA
- k.č. "JAVNO DOBRO U OPĆOJ UPORABI", način uporabe: "PUT"
- MASLINICI
- 
TIP - KRUŽNA VEZA
- 
TIP - NA RAVNOM TERENU (ILI PLATOU)

- KRAJOBRAZ I KRAJOLIK:**
- OSOBITO VRIJEDAN PREDJEL - KULTIVIRANI KRAJOBRAZ prema PPUO MLJET
- OSOBITO VRIJEDAN PREDJEL - PRIRODNI KRAJOBRAZ prema PPUO MLJET
- 3.1.4. PRIRODNI BRDSKO-BREŽULJKASTI KRAJOBRAZ prema "KRAJOBRAZNA STUDIJA DUBROVAČKO-NERETVANSKE ŽUPANIJE - TIPOLOŠKA KLASIFIKACIJA KRAJOBRAZA"
- KRAJOLIK DUBROVAČKE REPUBLIKE prema "PREPOZNAVANJE I VREDNOVANJE KULURNIH KRAJOLIKA DUBROVAČKO-NERETVANSKE ŽUPANIJE"
- POVIJESNI RURALNI KRAJOLIK OTOKA MLJETA prema "PREPOZNAVANJE I VREDNOVANJE KULURNIH KRAJOLIKA DUBROVAČKO-NERETVANSKE ŽUPANIJE"
- ↔ TOČKE VAŽNE ZA VIZURE NASELA I PROSTORA U OKOLINI



KORITA

Foto: Konzervatorski odjel u Splitu, 1958.



Integralna zaštita i revitalizacija povijesnih naselja u krajolicima
OTOKA KORČULE I MLJETA

**KORITA
2021.g.**



**Integralna zaštita i revitalizacija povijesnih naselja u krajolicima
OTOKA KORČULE I MLJETA**




Integralna zaštita i revitalizacija povijesnih naselja u krajolicima
OTOKA KORČULE I MLJETA

ELABORAT INTEGRALNE ZAŠTITE I REVITALIZACIJE POVIJESNIH NASELJA U KRAJOLICIMA
OTOKA KORČULE I MLJETA NA PROJEKTU "WINTER MED"

01 STRUČNA STUDIJA INTEGRALNE ZAŠTITE I REVITALIZACIJE POVIJESNIH NASELJA U
KRAJOLICIMA OTOKA KORČULE I MLJETA S KATALOGOM NASELJA

Prilozi:


- 01.A. KATALOG NASELJA OTOKA KORČULE
- 01.B. KATALOG NASELJA OTOKA MLJETA
-  01.C. KONZERVATORSKO – URBANISTIČKI PLAN PILOT PODRUČJA: ŽRNOVO
- 01.D. KONZERVATORSKO – URBANISTIČKI PLAN PILOT PODRUČJA: KORITA

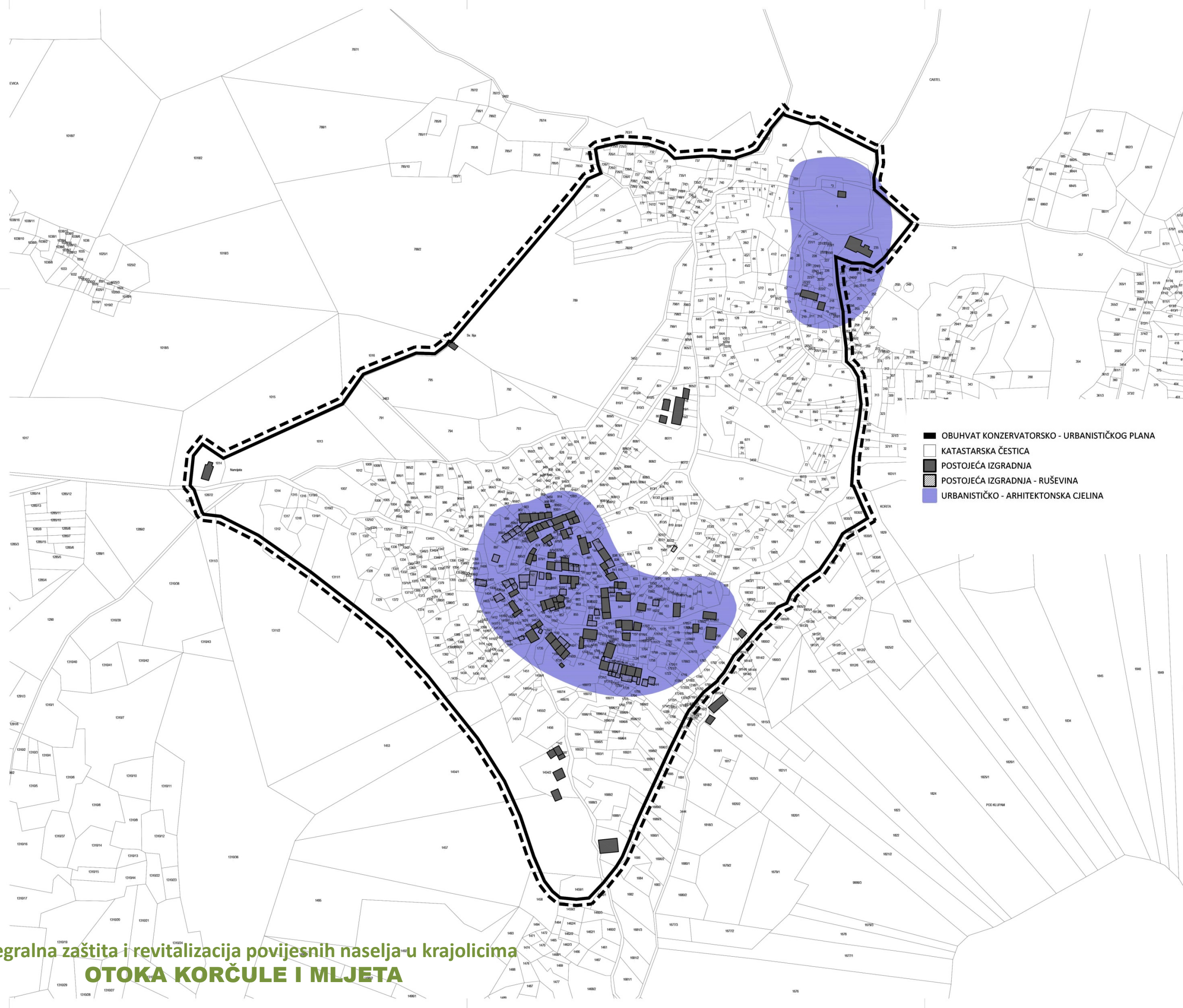
02 SMJERNICE ZA IZRADU REGIONALNOG AKCIJSKOG PLANA RAZVOJA CJelogodišnjeg
ODRŽIVOG I ODGOVORNOG TURIZMA NA OTOCIMA KORČULI I MLJETU U DUBROVAČKO –
NERETVANSKOJ ŽUPANIJI

03 PRAVILA ZA PLANIRANJE I PROJEKTIRANJE U TRADICIJSKIM NASELJIMA OTOKA KORČULE I
MLJETA

prilog: BROŠURE / REVITALIZACIJA POVIJESNIH NASELJA OTOKA KORČULE I MLJETA







- STRUČNA STUDIJA INTEGRALNE ZAŠTITE I
REVITALIZACIJE POVJESNIH NASELJA U
KRAJOLICIMA OTOKA KORČULE I MLJETA -
KATALOG NASELJA OTOKA MLJETA

- OBUHVAT KONZERVATORSKO - URBANISTIČKOG PLANA
- KATASTARSKA ČESTICA
- POSTOJEĆA IZGRADNJA
- POSTOJEĆA IZGRADNJA - RUŠEVINA
- URBANISTIČKO - ARHITEKTONSKA CIJELINA

- OBUHVAT KONZERVATORSKO - URBANISTIČKOG PLANA
- KATASTARSKA ČESTICA
- POSTOJEĆA IZGRADNJA
- POSTOJEĆA IZGRADNJA - RUŠEVINA
- URBANISTIČKO - ARHITEKTONSKA CIJELINA




**Integralna zaštita i revitalizacija povijesnih naselja u krajolicima
OTOKA KORČULE I MLJETA**

II.1.1.
 SADRŽAJ:
 Morfološka struktura naselja
 MJERILO: 1:2000 DATUM: XXXX



- STRUČNA STUDIJA INTEGRALNE ZAŠTITE I
REVITALIZACIJE POVIJESNIH NASELJA U
KRAJOLJICIMA OTOKA KORČULE I MLJETA -
KATALOG NASELJA OTOKA MLJETA

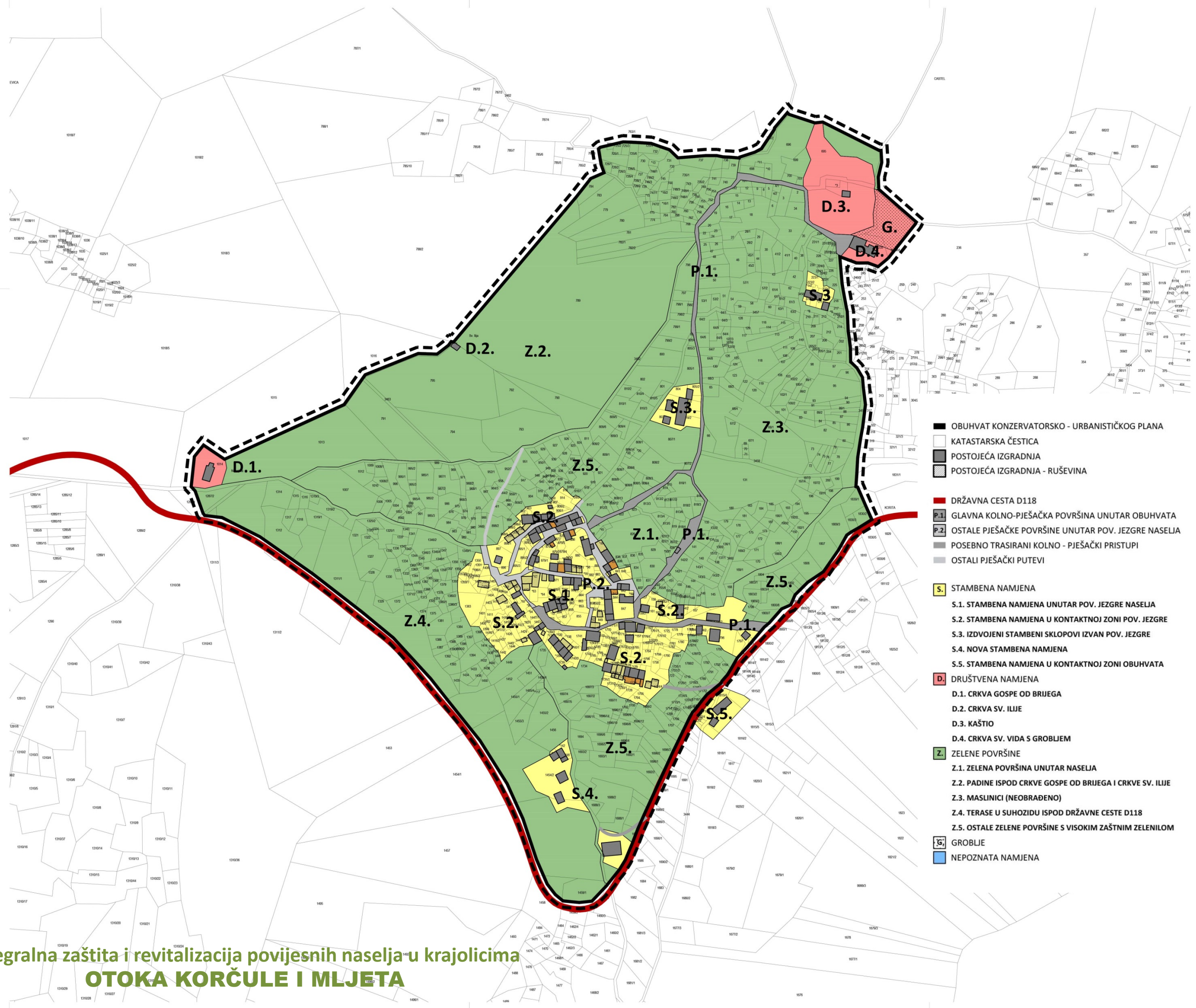
-  OBUHVAT KONZERVATORSKO - URBANISTIČKOG PLANA
-  KATASTARSKA ČESTICA
-  POSTOJEĆA IZGRADNJA
-  POSTOJEĆA IZGRADNJA - RUŠEVINA
-  URBANISTIČKO - ARHITEKTONSKA CIJELINA

-  OBUHVAT KONZERVATORSKO - URBANISTIČKOG PLANA
-  KATASTARSKA ČESTICA
-  POSTOJEĆA IZGRADNJA
-  POSTOJEĆA IZGRADNJA - RUŠEVINA
-  URBANISTIČKO - ARHITEKTONSKA CIJELINA

**Integralna zaštita i revitalizacija povijesnih naselja u krajolicima
OTOKA KORČULE I MLJETA**

II.1.3.

SADRŽAJ:
Naselje na katastarsko - topografskoj
podlozi
MJERILO: 1:2000 DATUM: XXXXX



- STRUČNA STUDIJA INTEGRALNE ZAŠTITE I REVITALIZACIJE POVJESNIH NASELJA U KRAJOLICIMA OTOKA KORČULE I MLJETA -
KATALOG NASELJA OTOKA MLJETA

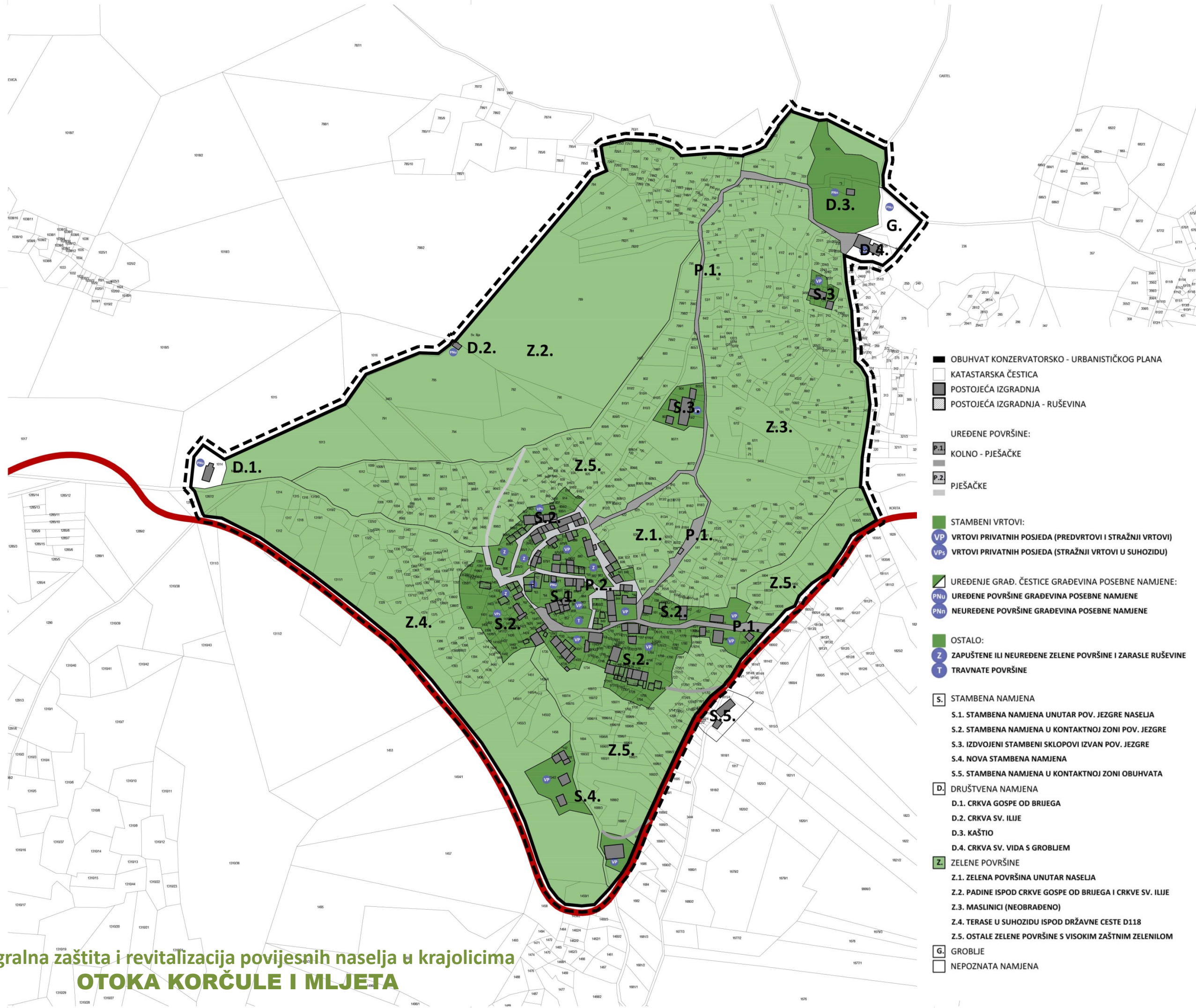
- OBUHVAT KONZERVATORSKO - URBANISTIČKOG PLANA
- KATASTARSKA ČESTICA
- POSTOJEĆA IZGRADNJA
- POSTOJEĆA IZGRADNJA - RUŠEVINA
- DRŽAVNA CESTA D118
- P.1 GLAVNA KOLNO-PJEŠAČKA POVRŠINA UNUTAR OBUHVATA
- P.2 OSTALE PJEŠAČKE POVRŠINE UNUTAR POV. JEZGRE NASELJA
- POSEBNO TRASIRANI KOLNO - PJEŠAČKI PRISTUPI
- OSTALI PJEŠAČKI PUTEVI
- S. STAMBENA NAMJENA
 - S.1. STAMBENA NAMJENA UNUTAR POV. JEZGRE NASELJA
 - S.2. STAMBENA NAMJENA U KONTAKTNOJ ZONI POV. JEZGRE
 - S.3. IZDOJENI STAMBENI SKLOPOVI IZVAN POV. JEZGRE
 - S.4. NOVA STAMBENA NAMJENA
 - S.5. STAMBENA NAMJENA U KONTAKTNOJ ZONI OBUHVATA
- D. DRUŠTVENA NAMJENA
 - D.1. CRKVA GOSPE OD BRIJEGA
 - D.2. CRKVA SV. ILIJE
 - D.3. KAŠTIO
 - D.4. CRKVA SV. VIDA S GROBLJEM
- Z. ZELENE POVRŠINE
 - Z.1. ZELENA POVRŠINA UNUTAR NASELJA
 - Z.2. PADINE ISPOD CRKVE GOSPE OD BRIJEGA I CRKVE SV. ILIJE
 - Z.3. MASLINICI (NEOBRAĐENO)
 - Z.4. TERASE U SUHOZIDU ISPOD DRŽAVNE CESTE D118
 - Z.5. OSTALE ZELENE POVRŠINE S VISOKIM ZAŠTNIM ZELENILOM
- G. GROBLJE
- NEPOZNATA NAMJENA

- OBUHVAT KONZERVATORSKO - URBANISTIČKOG PLANA
- KATASTARSKA ČESTICA
- POSTOJEĆA IZGRADNJA
- POSTOJEĆA IZGRADNJA - RUŠEVINA
- DRŽAVNA CESTA D118
- P.1 GLAVNA KOLNO-PJEŠAČKA POVRŠINA UNUTAR OBUHVATA
- P.2 OSTALE PJEŠAČKE POVRŠINE UNUTAR POV. JEZGRE NASELJA
- POSEBNO TRASIRANI KOLNO - PJEŠAČKI PRISTUPI
- OSTALI PJEŠAČKI PUTEVI
- S. STAMBENA NAMJENA
 - S.1. STAMBENA NAMJENA UNUTAR POV. JEZGRE NASELJA
 - S.2. STAMBENA NAMJENA U KONTAKTNOJ ZONI POV. JEZGRE
 - S.3. IZDOJENI STAMBENI SKLOPOVI IZVAN POV. JEZGRE
 - S.4. NOVA STAMBENA NAMJENA
 - S.5. STAMBENA NAMJENA U KONTAKTNOJ ZONI OBUHVATA
- D. DRUŠTVENA NAMJENA
 - D.1. CRKVA GOSPE OD BRIJEGA
 - D.2. CRKVA SV. ILIJE
 - D.3. KAŠTIO
 - D.4. CRKVA SV. VIDA S GROBLJEM
- Z. ZELENE POVRŠINE
 - Z.1. ZELENA POVRŠINA UNUTAR NASELJA
 - Z.2. PADINE ISPOD CRKVE GOSPE OD BRIJEGA I CRKVE SV. ILIJE
 - Z.3. MASLINICI (NEOBRAĐENO)
 - Z.4. TERASE U SUHOZIDU ISPOD DRŽAVNE CESTE D118
 - Z.5. OSTALE ZELENE POVRŠINE S VISOKIM ZAŠTNIM ZELENILOM
- G. GROBLJE
- NEPOZNATA NAMJENA

Integralna zaštita i revitalizacija povijesnih naselja u krajolicima OTOKA KORČULE I MLJETA

II.1.4.
SADRŽAJ:
Način korištenja zemljišta
MJERILO: 1:2000 DATUM: XXXXX

Integralna zaštita i revitalizacija povijesnih naselja u krajolicima OTOKA KORČULE I MLJETA



- STRUČNA STUDIJA INTEGRALNE ZAŠTITE I REVITALIZACIJE POVJESNIH NASELJA U KRAJOLICIMA OTOKA KORČULE I MLJETA -
KATALOG NASELJA OTOKA MLJETA

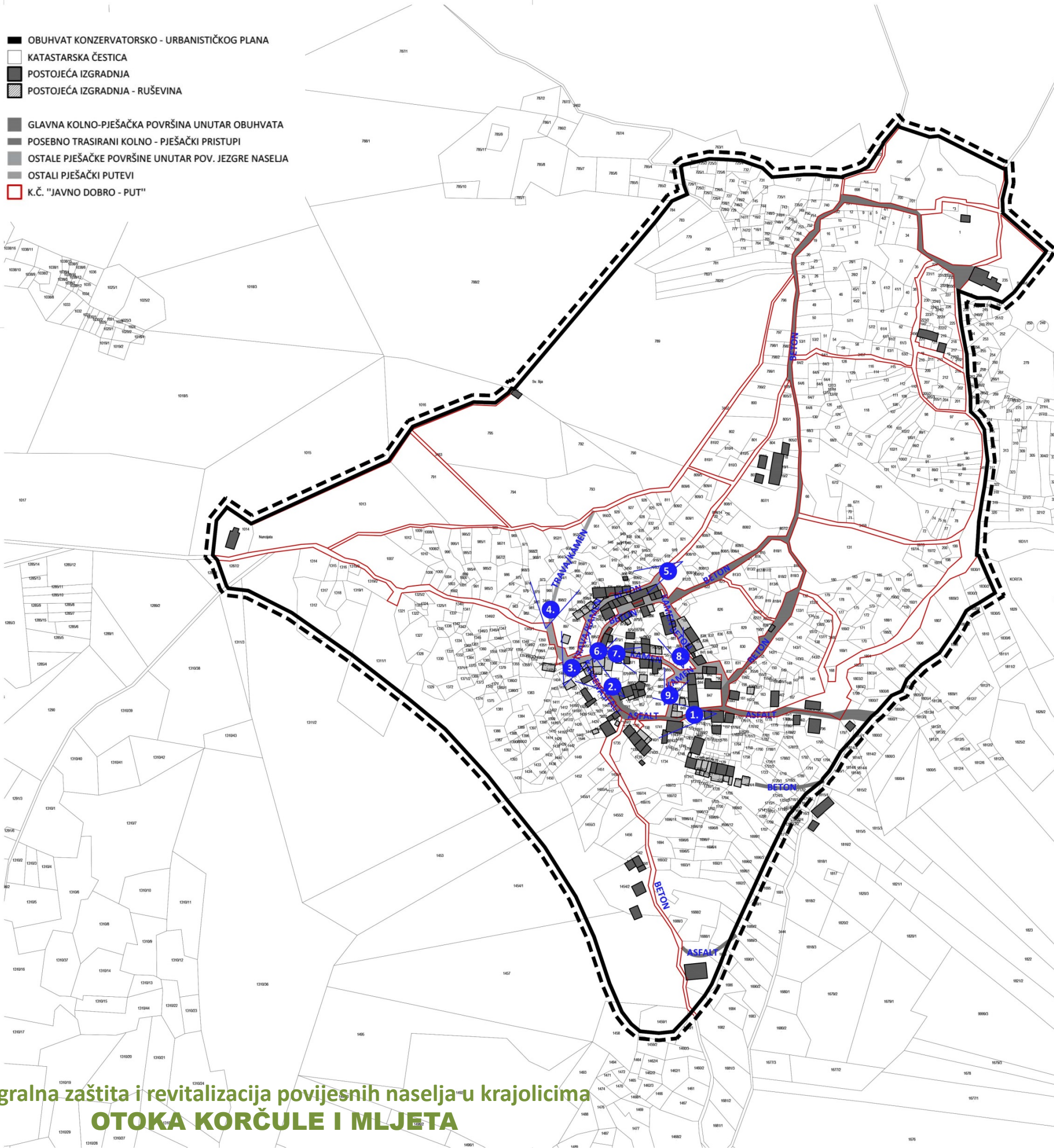
- OBUHVAAT KONZERVATORSKO - URBANISTIČKOG PLANA**
- KATAstarska ČESTICA**
- POSTOJEĆA IZGRADNJA**
- POSTOJEĆA IZGRADNJA - RUŠEVINA**
- UREĐENE POVRŠINE:**
 - P.1** KOLNO - PJEŠAČKE
 - P.2** PJEŠAČKE
- STAMBENI VRTOVI:**
 - VP** VRTOVI PRIVATNIH POSIJE (PREDVRTOVI I STRAŽNIJI VRTOVI)
 - VPs** VRTOVI PRIVATNIH POSIJE (STRAŽNIJI VRTOVI U SUHOZIDU)
- UREĐENJE GRAĐ. ČESTICE GRAĐEVINA POSEBNE NAMJENE:**
 - PNu** UREĐENE POVRŠINE GRAĐEVINA POSEBNE NAMJENE
 - PNn** NEUREĐENE POVRŠINE GRAĐEVINA POSEBNE NAMJENE
- OSTALO:**
 - Z** ZAPUŠTENE ILI NEUREĐENE ZELENE POVRŠINE I ZARASLE RUŠEVINE
 - T** TRAVNATE POVRŠINE
- S. STAMBENA NAMJENA**
 - S.1.** STAMBENA NAMJENA UNUTAR POV. JEZGRE NASELJA
 - S.2.** STAMBENA NAMJENA U KONTAKTNOJ ZONI POV. JEZGRE
 - S.3.** IZDVOJENI STAMBENI SKLOPOVI IZVAN POV. JEZGRE
 - S.4.** NOVA STAMBENA NAMJENA
 - S.5.** STAMBENA NAMJENA U KONTAKTNOJ ZONI OBUHVATA
- D. DRUŠTVENA NAMJENA**
 - D.1.** CRKVA GOSPE OD BRIJEGA
 - D.2.** CRKVA SV. ILIJE
 - D.3.** KAŠTIO
 - D.4.** CRKVA SV. VIDA S GROBLJEM
- Z. ZELENE POVRŠINE**
 - Z.1.** ZELENA POVRŠINA UNUTAR NASELJA
 - Z.2.** PADINE ISPOD CRKVE GOSPE OD BRIJEGA I CRKVE SV. ILIJE
 - Z.3.** MASLINICI (NEOBRAĐENO)
 - Z.4.** TERASE U SUHOZIDU ISPOD DRŽAVNE CESTE D118
 - Z.5.** OSTALE ZELENE POVRŠINE S VISOKIM ZAŠTNIM ZELENILOM
- G. GROBLJE**
- NEPOZNATA NAMJENA**

- OBUHVAAT KONZERVATORSKO - URBANISTIČKOG PLANA**
- KATAstarska ČESTICA**
- POSTOJEĆA IZGRADNJA**
- POSTOJEĆA IZGRADNJA - RUŠEVINA**
- UREĐENE POVRŠINE:**
 - P.1** KOLNO - PJEŠAČKE
 - P.2** PJEŠAČKE
- STAMBENI VRTOVI:**
 - VP** VRTOVI PRIVATNIH POSIJE (PREDVRTOVI I STRAŽNIJI VRTOVI)
 - VPs** VRTOVI PRIVATNIH POSIJE (STRAŽNIJI VRTOVI U SUHOZIDU)
- UREĐENJE GRAĐ. ČESTICE GRAĐEVINA POSEBNE NAMJENE:**
 - PNu** UREĐENE POVRŠINE GRAĐEVINA POSEBNE NAMJENE
 - PNn** NEUREĐENE POVRŠINE GRAĐEVINA POSEBNE NAMJENE
- OSTALO:**
 - Z** ZAPUŠTENE ILI NEUREĐENE ZELENE POVRŠINE I ZARASLE RUŠEVINE
 - T** TRAVNATE POVRŠINE
- S. STAMBENA NAMJENA**
 - S.1.** STAMBENA NAMJENA UNUTAR POV. JEZGRE NASELJA
 - S.2.** STAMBENA NAMJENA U KONTAKTNOJ ZONI POV. JEZGRE
 - S.3.** IZDVOJENI STAMBENI SKLOPOVI IZVAN POV. JEZGRE
 - S.4.** NOVA STAMBENA NAMJENA
 - S.5.** STAMBENA NAMJENA U KONTAKTNOJ ZONI OBUHVATA
- D. DRUŠTVENA NAMJENA**
 - D.1.** CRKVA GOSPE OD BRIJEGA
 - D.2.** CRKVA SV. ILIJE
 - D.3.** KAŠTIO
 - D.4.** CRKVA SV. VIDA S GROBLJEM
- Z. ZELENE POVRŠINE**
 - Z.1.** ZELENA POVRŠINA UNUTAR NASELJA
 - Z.2.** PADINE ISPOD CRKVE GOSPE OD BRIJEGA I CRKVE SV. ILIJE
 - Z.3.** MASLINICI (NEOBRAĐENO)
 - Z.4.** TERASE U SUHOZIDU ISPOD DRŽAVNE CESTE D118
 - Z.5.** OSTALE ZELENE POVRŠINE S VISOKIM ZAŠTNIM ZELENILOM
- G. GROBLJE**
- NEPOZNATA NAMJENA**

II.1.8.
SADRŽAJ:
Zelene površine
MJERILO: 1:2000 DATUM: XXXXX

- OBUHVAT KONZERVATORSKO - URBANISTIČKOG PLANA
- KATAstarska ČESTICA
- POSTOJEĆA IZGRADNJA
- ▨ POSTOJEĆA IZGRADNJA - RUŠEVINA

- GLAVNA KOLNO-PJEŠAČKA POVRŠINA UNUTAR OBUHVATA
- POSEBNO TRASIRANI KOLNO - PJEŠAČKI PRISTUPI
- OSTALE PJEŠAČKE POVRŠINE UNUTAR POV. JEZGRE NASELJA
- OSTALI PJEŠAČKI PUTEVI
- K.Č. "JAVNO DOBRO - PUT"



- STRUČNA STUDIJA INTEGRALNE ZAŠTITE I REVITALIZACIJE POVIJESNIH NASELJA U KRAJOLICIMA OTOKA KORČULE I MLJETA -
KATALOG NASELJA OTOKA MLJETA

- OBUHVAT KONZERVATORSKO - URBANISTIČKOG PLANA
- KATAstarska ČESTICA
- POSTOJEĆA IZGRADNJA
- ▨ POSTOJEĆA IZGRADNJA - RUŠEVINA

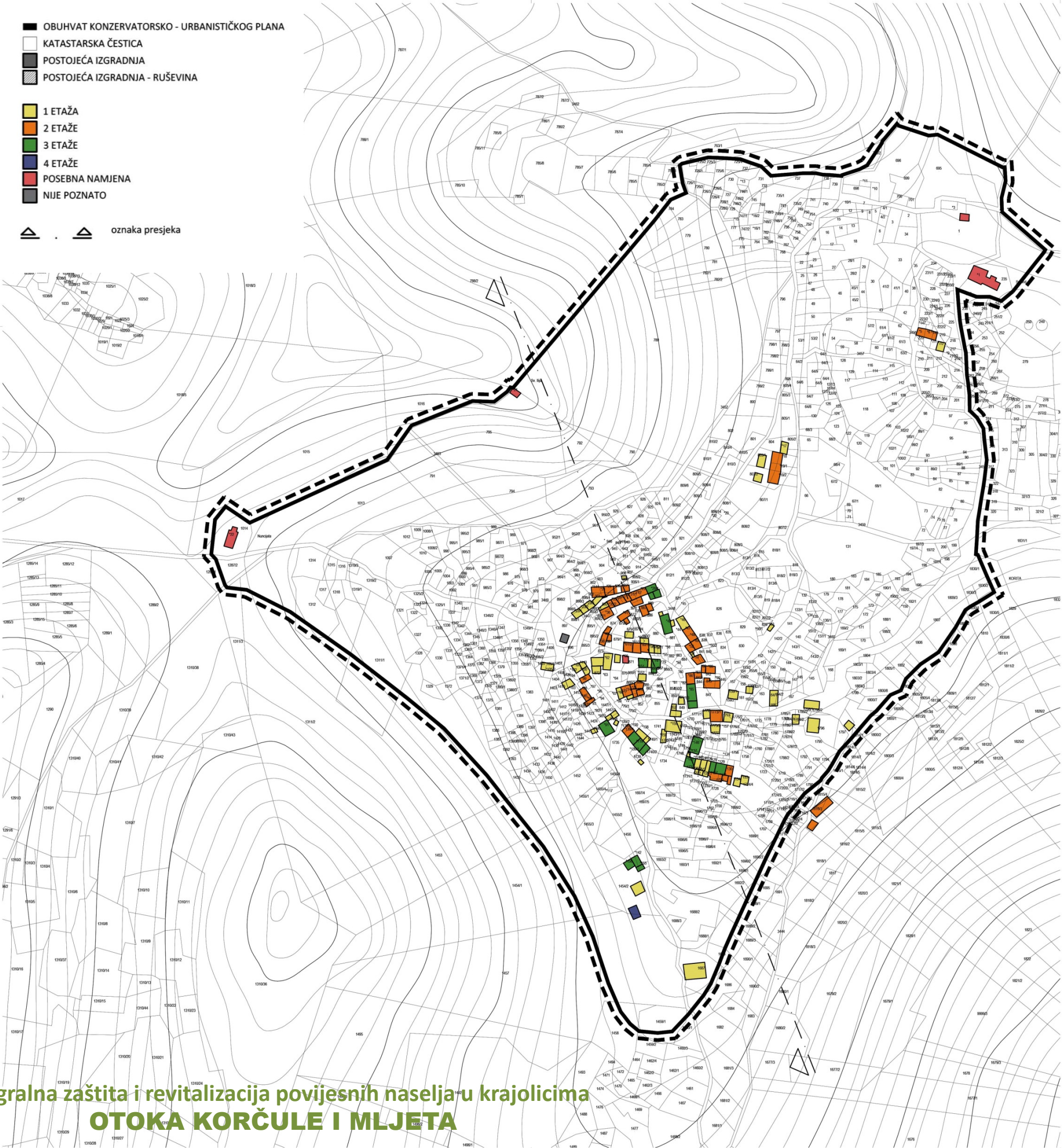
- GLAVNA KOLNO-PJEŠAČKA POVRŠINA UNUTAR OBUHVATA
- POSEBNO TRASIRANI KOLNO - PJEŠAČKI PRISTUPI
- OSTALE PJEŠAČKE POVRŠINE UNUTAR POV. JEZGRE NASELJA
- OSTALI PJEŠAČKI PUTEVI
- K.Č. "JAVNO DOBRO - PUT"

Integralna zaštita i revitalizacija povijesnih naselja u krajolicima OTOKA KORČULE I MLJETA



Integralna zaštita i revitalizacija povijesnih naselja u krajolicima
OTOKA KORČULE I MLJETA

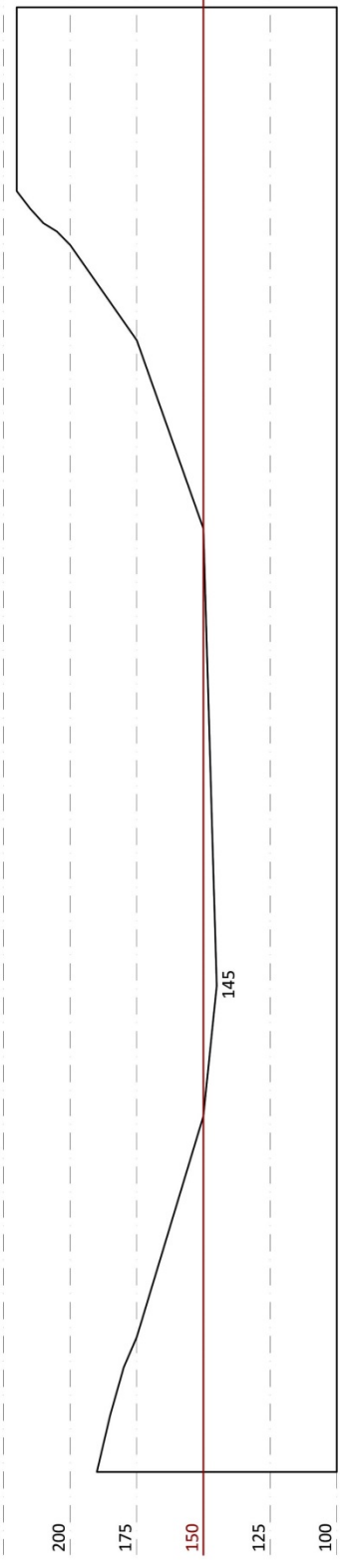
- OBUHVAT KONZERVATORSKO - URBANISTIČKOG PLANA
- KATASTARSKA ČESTICA
- POSTOJEĆA IZGRADNJA
- POSTOJEĆA IZGRADNJA - RUŠEVINA
- 1 ETAŽA
- 2 ETAŽE
- 3 ETAŽE
- 4 ETAŽE
- POSEBNA NAMJENA
- NIJE POZNATO
- oznaka presjeka



Integralna zaštita i revitalizacija povijesnih naselja u krajolicima
OTOKA KORČULE I MLJETA

- STRUČNA STUDIJA INTEGRALNE ZAŠTITE I
REVITALIZACIJE POVJESNIH NASELJA U
KRAJOLICIMA OTOKA KORČULE I MLJETA -
KATALOG NASELJA OTOKA MLJETA

- OBUHVAT KONZERVATORSKO - URBANISTIČKOG PLANA
- KATASTARSKA ČESTICA
- POSTOJEĆA IZGRADNJA
- POSTOJEĆA IZGRADNJA - RUŠEVINA
- 1 ETAŽA
- 2 ETAŽE
- 3 ETAŽE
- 4 ETAŽE
- POSEBNA NAMJENA
- NIJE POZNATO
- oznaka presjeka

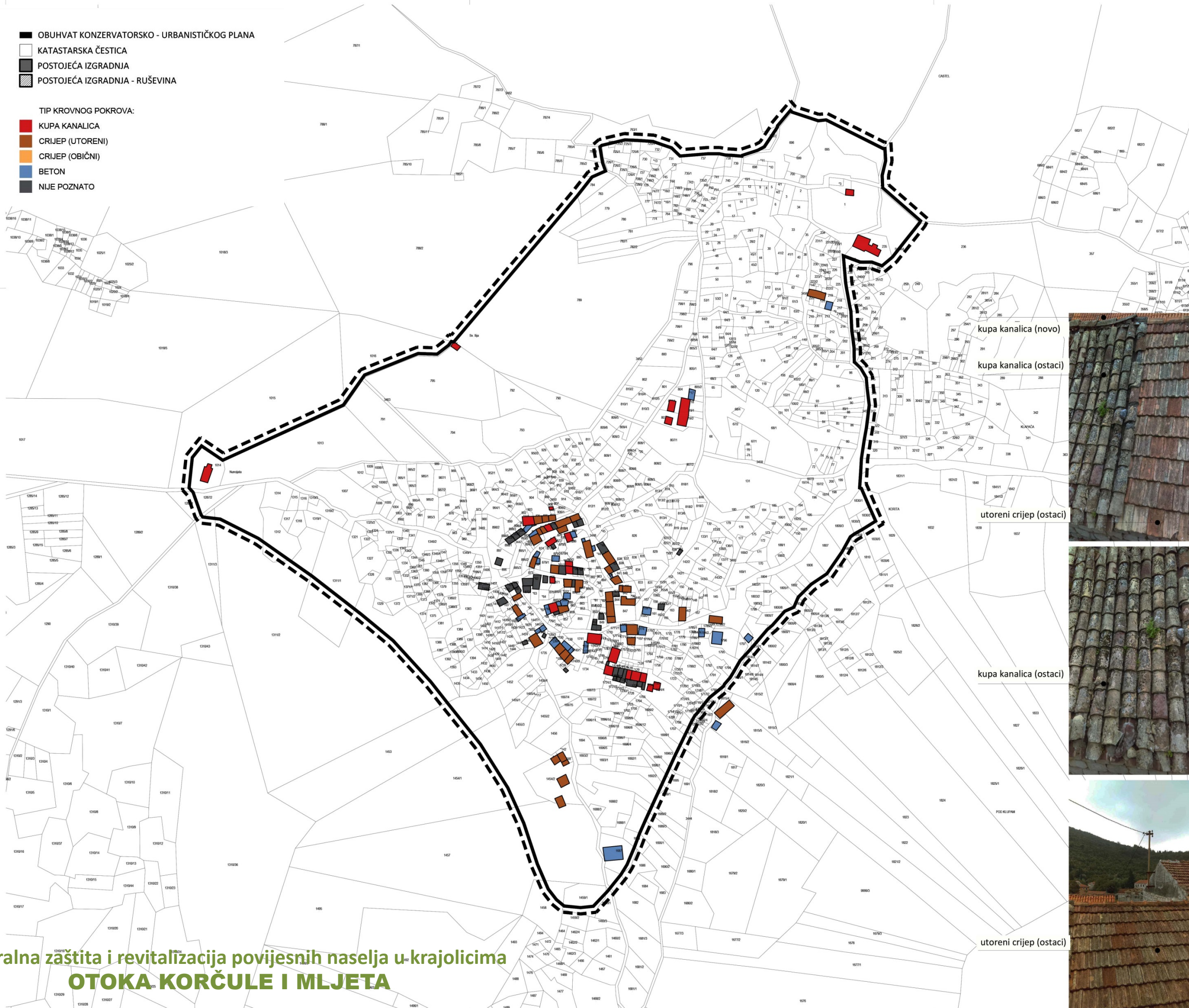


II.1.11.
SADRŽAJ:
Katnost
MJERILO: 1:2000 DATUM: XXXX

- OBUHVAT KONZERVATORSKO - URBANISTIČKOG PLANA
- KATAstarska ČESTICA
- POSTOJEĆA IZGRADNJA
- POSTOJEĆA IZGRADNJA - RUŠEVINA

TIP KROVNOG POKROVA:

- KUPA KANALICA
- CRIJEP (UTORENI)
- CRIJEP (OBIČNI)
- BETON
- NIJE POZNATO



kupa kanalica (novo)

kupa kanalica (ostaci)

utoreni crijep (ostaci)

kupa kanalica (ostaci)

utoreni crijep (ostaci)



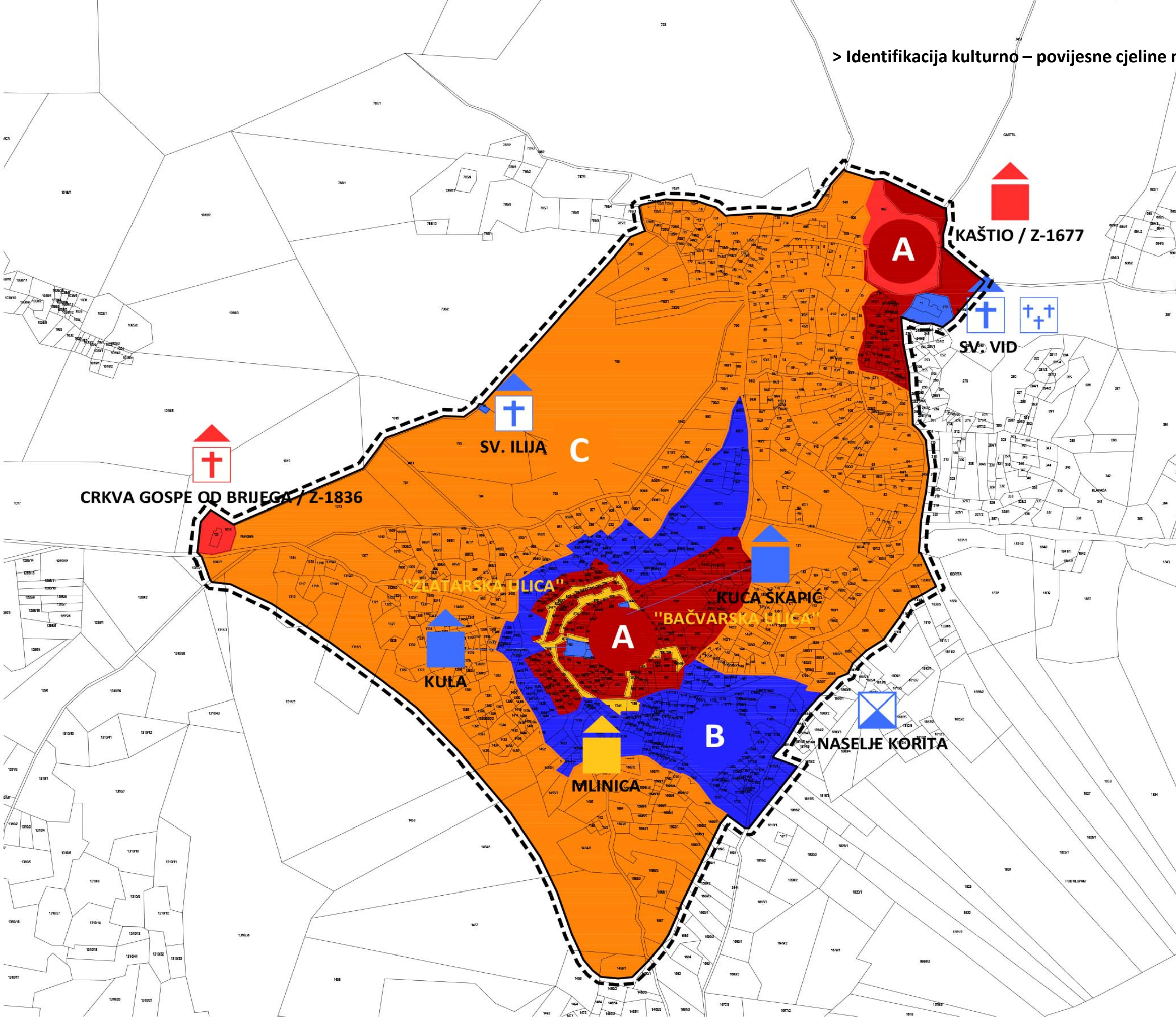
- STRUČNA STUDIJA INTEGRALNE ZAŠTITE I REVITALIZACIJE POVIJESNIH NASELJA U KRAJOLJICIMA OTOKA KORČULE I MLJETA -
KATALOG NASELJA OTOKA MLJETA

- OBUHVAT KONZERVATORSKO - URBANISTIČKOG PLANA
 - KATAstarska ČESTICA
 - POSTOJEĆA IZGRADNJA
 - POSTOJEĆA IZGRADNJA - RUŠEVINA
- TIP KROVNOG POKROVA:
- KUPA KANALICA
 - CRIJEP (UTORENI)
 - CRIJEP (OBIČNI)
 - BETON
 - NIJE POZNATO





Integralna zaštita i revitalizacija povijesnih naselja u krajolicima OTOKA KORČULE I MLJETA

II.1.13.
SADRŽAJ:
Krovovi - tip pokrova
MJERILO: 1:2000 DATUM: XXXXX

> Identifikacija kulturno – povijesne cjeline naselja ili dijela naselja

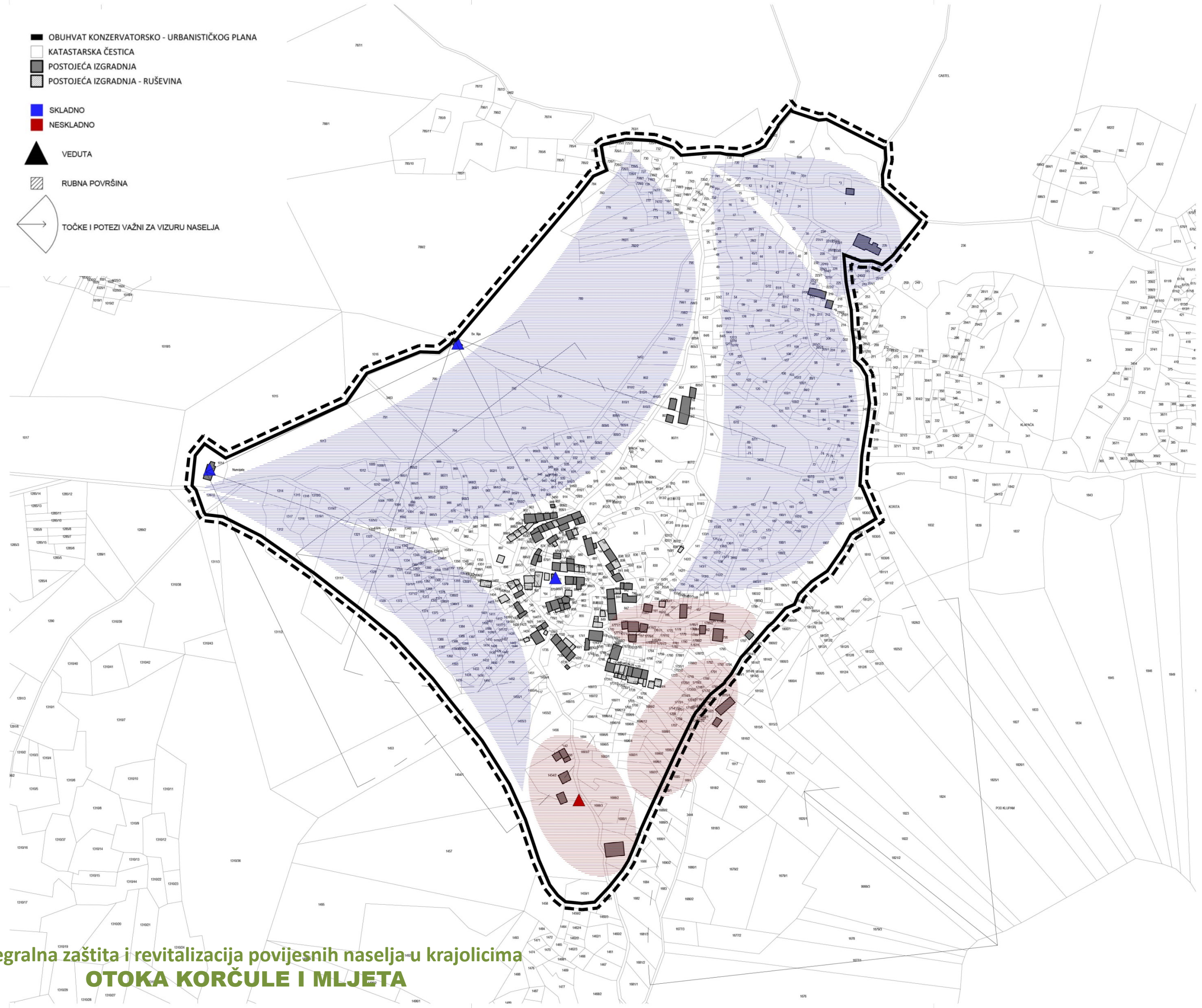


VALORIZACIJA:	1	2	3	4	5
ZONA A ("core")					✗
ZONA B (kontaktna)					✗
ZONA C ("buffer")					✗
-- KORITA (A+B+C) =					✗

-  ZAŠTIĆENO KULTURNO DOBRO
-  PREVENTIVNO ZAŠTIĆENO KULTURNO DOBRO
-  ZAŠTITA PROSTORNIM PLANOM
-  EVIDENTIRANO

**Integralna zaštita i revitalizacija povijesnih naselja u krajolicima
OTOKA KORČULE I MLJETA**

- OBUHVAT KONZERVATORSKO - URBANISTIČKOG PLANA
- KATASTARSKA ČESTICA
- POSTOJEĆA IZGRADNJA
- POSTOJEĆA IZGRADNJA - RUŠEVINA
- SKLADNO
- NESKLADNO
- VEDUTA
- RUBNA POVRŠINA
- TOČKE I POTEZI VAŽNI ZA VIZURU NASELJA



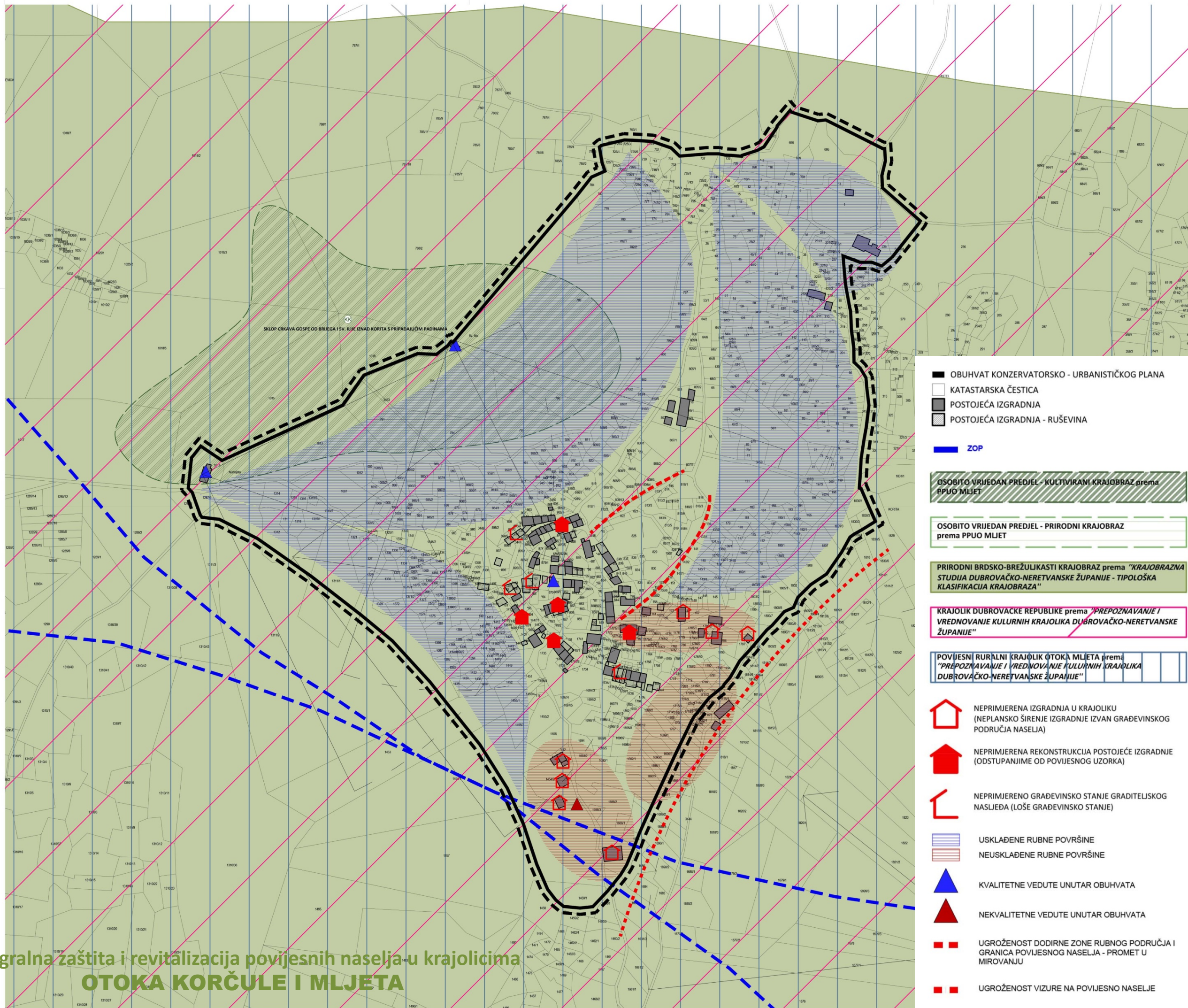
- STRUČNA STUDIJA INTEGRALNE ZAŠTITE I REVITALIZACIJE POVJESNIH NASELJA U KRAJOLICIMA OTOKA KORČULE I MLJETA -
KATALOG NASELJA OTOKA MLJETA

- OBUHVAT KONZERVATORSKO - URBANISTIČKOG PLANA
- KATASTARSKA ČESTICA
- POSTOJEĆA IZGRADNJA
- POSTOJEĆA IZGRADNJA - RUŠEVINA
- SKLADNO
- NESKLADNO
- VEDUTA
- RUBNA POVRŠINA
- TOČKE I POTEZI VAŽNI ZA VIZURU NASELJA

Integralna zaštita i revitalizacija povijesnih naselja u krajolicima OTOKA KORČULE I MLJETA

II.1.15.
 SADRŽAJ:
 Ocjena dominantnih veduta, vizualna izloženost i stanje rubnih površina
 MJERILO: 1:2000 DATUM: XXXXX

Integralna zaštita i revitalizacija povijesnih naselja u krajolicima
OTOKA KORČULE I MLJETA



- STRUČNA STUDIJA INTEGRALNE ZAŠTITE I
REVITALIZACIJE POVIJESNIH NASELJA U
KRAJOLICIMA OTOKA KORČULE I MLJETA -
KATALOG NASELJA OTOKA MLJETA

- OBUHVAT KONZERVATORSKO - URBANISTIČKOG PLANA
- KATAstarska ČESTICA
- POSTOJEĆA IZGRADNJA
- POSTOJEĆA IZGRADNJA - RUŠEVINA
- ZOP
- OSOBITO VRIJEDAN PREDJEL - KULTIVIRANI KRAJOBRAZ prema PPUO MLJET
- OSOBITO VRIJEDAN PREDJEL - PRIRODNI KRAJOBRAZ prema PPUO MLJET
- PRIRODNI BRDsko-BREŽULIKASTI KRAJOBRAZ prema "KRAJOBRAZNA STUDIJA DUBROVAČKO-NERETVANSKE ŽUPANIJE - TIPOLOŠKA KLASIFIKACIJA KRAJOBRAZA"
- KRAJOLIK DUBROVAČKE REPUBLIKE prema "PREPOZNAVANJE I VREDNOVANJE KULturnih KRAJOLIKA DUBROVAČKO-NERETVANSKE ŽUPANIJE"
- POVIJESNI RURALNI KRAJOLIK OTOKA MLJETA prema "PREPOZNAVANJE I VREDNOVANJE KULturnih KRAJOLIKA DUBROVAČKO-NERETVANSKE ŽUPANIJE"
- NEPRIMJERENA IZGRADNJA U KRAJOLIKU (NEPLANSKO ŠIRENJE IZGRADNJE IZVAN GRADEVINSKOG PODRUČJA NASELJA)
- NEPRIMJERENA REKONSTRUKCIJA POSTOJEĆE IZGRADNJE (ODSTUPANJIME OD POVIJESNOG UZORKA)
- NEPRIMJERENO GRADEVINSKO STANJE GRADITELJSKOG NASLJEDA (LOŠE GRADEVINSKO STANJE)
- USKLAĐENE RUBNE POVRŠINE
- NEUSKLAĐENE RUBNE POVRŠINE
- KVALITETNE VEDUTE UNUTAR OBUHVATA
- NEKVALITETNE VEDUTE UNUTAR OBUHVATA
- UGROŽENOST DODIRNE ZONE RUBNOG PODRUČJA I GRANICA POVIJESNOG NASELJA - PROMET U MIROVANJU
- UGROŽENOST VIZURE NA POVIJESNO NASELJE

- OBUHVAT KONZERVATORSKO - URBANISTIČKOG PLANA
- KATAstarska ČESTICA
- POSTOJEĆA IZGRADNJA
- POSTOJEĆA IZGRADNJA - RUŠEVINA
- ZOP
- OSOBITO VRIJEDAN PREDJEL - KULTIVIRANI KRAJOBRAZ prema PPUO MLJET
- OSOBITO VRIJEDAN PREDJEL - PRIRODNI KRAJOBRAZ prema PPUO MLJET
- PRIRODNI BRDsko-BREŽULIKASTI KRAJOBRAZ prema "KRAJOBRAZNA STUDIJA DUBROVAČKO-NERETVANSKE ŽUPANIJE - TIPOLOŠKA KLASIFIKACIJA KRAJOBRAZA"
- KRAJOLIK DUBROVAČKE REPUBLIKE prema "PREPOZNAVANJE I VREDNOVANJE KULturnih KRAJOLIKA DUBROVAČKO-NERETVANSKE ŽUPANIJE"
- POVIJESNI RURALNI KRAJOLIK OTOKA MLJETA prema "PREPOZNAVANJE I VREDNOVANJE KULturnih KRAJOLIKA DUBROVAČKO-NERETVANSKE ŽUPANIJE"
- NEPRIMJERENA IZGRADNJA U KRAJOLIKU (NEPLANSKO ŠIRENJE IZGRADNJE IZVAN GRADEVINSKOG PODRUČJA NASELJA)
- NEPRIMJERENA REKONSTRUKCIJA POSTOJEĆE IZGRADNJE (ODSTUPANJIME OD POVIJESNOG UZORKA)
- NEPRIMJERENO GRADEVINSKO STANJE GRADITELJSKOG NASLJEDA (LOŠE GRADEVINSKO STANJE)
- USKLAĐENE RUBNE POVRŠINE
- NEUSKLAĐENE RUBNE POVRŠINE
- KVALITETNE VEDUTE UNUTAR OBUHVATA
- NEKVALITETNE VEDUTE UNUTAR OBUHVATA
- UGROŽENOST DODIRNE ZONE RUBNOG PODRUČJA I GRANICA POVIJESNOG NASELJA - PROMET U MIROVANJU
- UGROŽENOST VIZURE NA POVIJESNO NASELJE

II.1.21.

SADRŽAJ:
Ocjena stanja u krajoliku

MJERILO: 1:2000 DATUM: XXXXX



Integralna zaštita i revitalizacija povijesnih naselja u krajolicima
OTOKA KORČULE I MLJETA



Integralna zaštita i revitalizacija povijesnih naselja u krajolicima
OTOKA KORČULE I MLJETA

Hvala!

Organizatori radionica:



ZAVOD ZA
PROSTORNO
UREĐENJE
DUBROVAČKO-
NERETVANSKE
ŽUPANIJE

Izrađivači studije:

