



**TUMAČ ZNAKOVA**

 PREDMET IZMJENA I DOPUNA




**GRANICE**

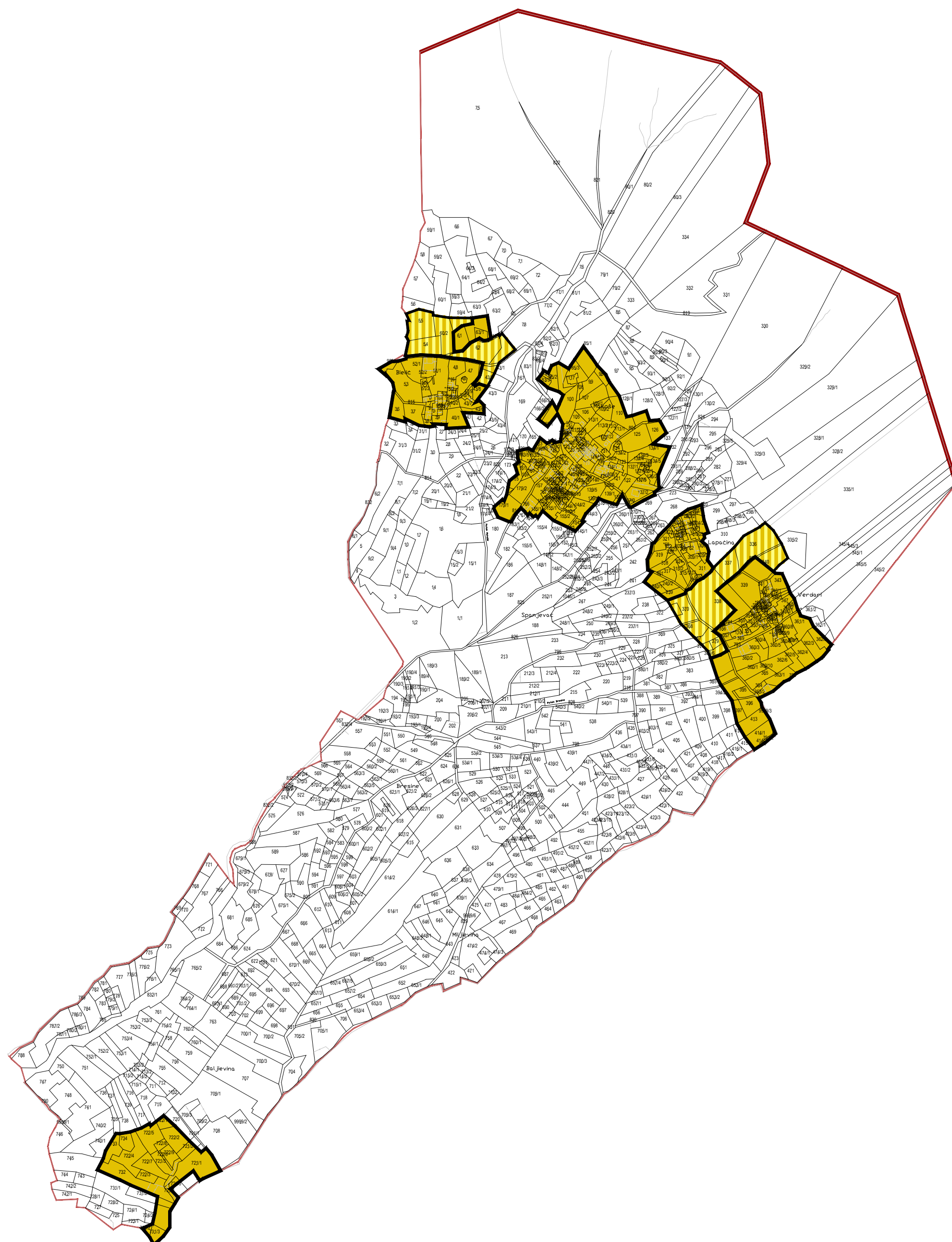
 DRŽAVNA GRANICA  
 GRANICA NASELJA

**OSTALE GRANICE**

 GRAĐEVINSKO PODRUČJE - IZGRAĐENI DIO  
 GRAĐEVINSKO PODRUČJE - NEIZGRAĐENI DIO

**GRAĐEVINSKO PODRUČJE NASELJA**

 IZGRAĐENI DIO GRAĐEVINSKOG PODRUČJA NASELJA  
 NEIZGRAĐENI DIO GRAĐEVINSKOG PODRUČJA NASELJA  
 NEUREĐENI DIO GRAĐEVINSKOG PODRUČJA NASELJA



GRAĐEVINSKO PODRUČJE NASELJA			
naselje	izgrađeno (ha)	neizgrađeno (ha)	ukupno (ha)
Makoše	7,36	1,62	8,98

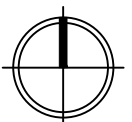
## IZMJENE I DOPUNE PROSTORNOG PLANA UREĐENJA OPĆINE ŽUPA DUBROVAČKA

LIST BR: 4.8

GRAĐEVINSKA PODRUČJA NASELJA - MAKOŠE  
IZVORNIK



0 50 m 250 m 500 m



Županija:	DUBROVAČKO - NERETVANSKA	OPĆINA ŽUPA DUBROVAČKA
Naziv prostornog plana:	IZMJENE I DOPUNE PROSTORNOG PLANA UREĐENJA OPĆINE ŽUPA DUBROVAČKA IZVORNIK	
Naziv kartografskog prikaza:	GRAĐEVINSKA PODRUČJA NASELJA - MAKOŠE	
Broj kartografskog prikaza:	4.8	Mjerilo kartografskog prikaza: 1 : 5000
Odluka predstavničkog tijela o izradi plana (službeno glasilo):	Odluka predstavničkog tijela o donošenju plana (službeno glasilo):	
Odluka o izradi izmjena i dopuna Prostornog plana uređenja Općine Župa dubrovačka (Službeni glasnik Općine Župa dubrovačka 13/14)	Odluka o donošenju Izmjena i dopuna Prostornog plana uređenja Općine Župa dubrovačka (Službeni glasnik Općine Župa dubrovačka 09/17)	
Javna rasprava (datum objave):	25. srpnja 2016.	Javni uvid održan: 12. rujna - 26. rujna 2016.
Pečat tijela odgovornog za provođenje javne rasprave:	M.P.	Odgovorna osoba za provođenje javne rasprave: <b>Ksenija Šiša, dipl.ing.građ.</b>
		Mjesto i datum izrade plana: Dubrovnik, travanj 2017.
Suglasnosti i mišljenja nadležnih organa uprave na plan: Mišljenje Zavoda za prostorno uređenje Dubrovačko - neretvanske županije, Klasa: 350-02/14-02/12, Urbroj: 2117/1-21/1-17-06, od 30. ožujka 2017. Suglasnost Ministarstva graditeljstva i prostornog uređenja, Uprava za prostorno uređenje, pravne poslove i programe Europske unije (Klasa: 350-02/17-11/34, Urbroj: 531-05-17-4) od 10. travnja 2017.		
Pravna osoba / tijelo koje je izradilo plan:	<b>IGH URBANIZAM d.o.o.</b> DUBROVNIK	
Pečat pravne osobe/tijela koje je izradilo plan:	M.P.	Odgovorna osoba:  <b>dr.sc. Zrinka Rudež, dipl.ing.arh.</b> Direktor
Odgovorni voditelj izrade plana:	M.P.	<b>dr.sc. Zrinka Rudež, dipl.ing.arh.</b>
Stručni tim u izradi plana:	Nikša Begović, ing. Danka Grbac, dipl.ing.kraj.arh. Jurica Knego, mag.geogr. i mag.ing.geod.et.geoinf. Nikolina Vuković Kolendić, dipl.ing.građ. Josip Mikulić, dipl.iur.	
Pečat predstavničkog tijela:	M.P.	Predsjednik predstavničkog tijela:  <b>Mato Previšić</b>
Istovjetnost ovog prostornog plana s izvornikom ovjerava:		Pečat nadležnog tijela:  M.P.
(ime, prezime i potpis)		