




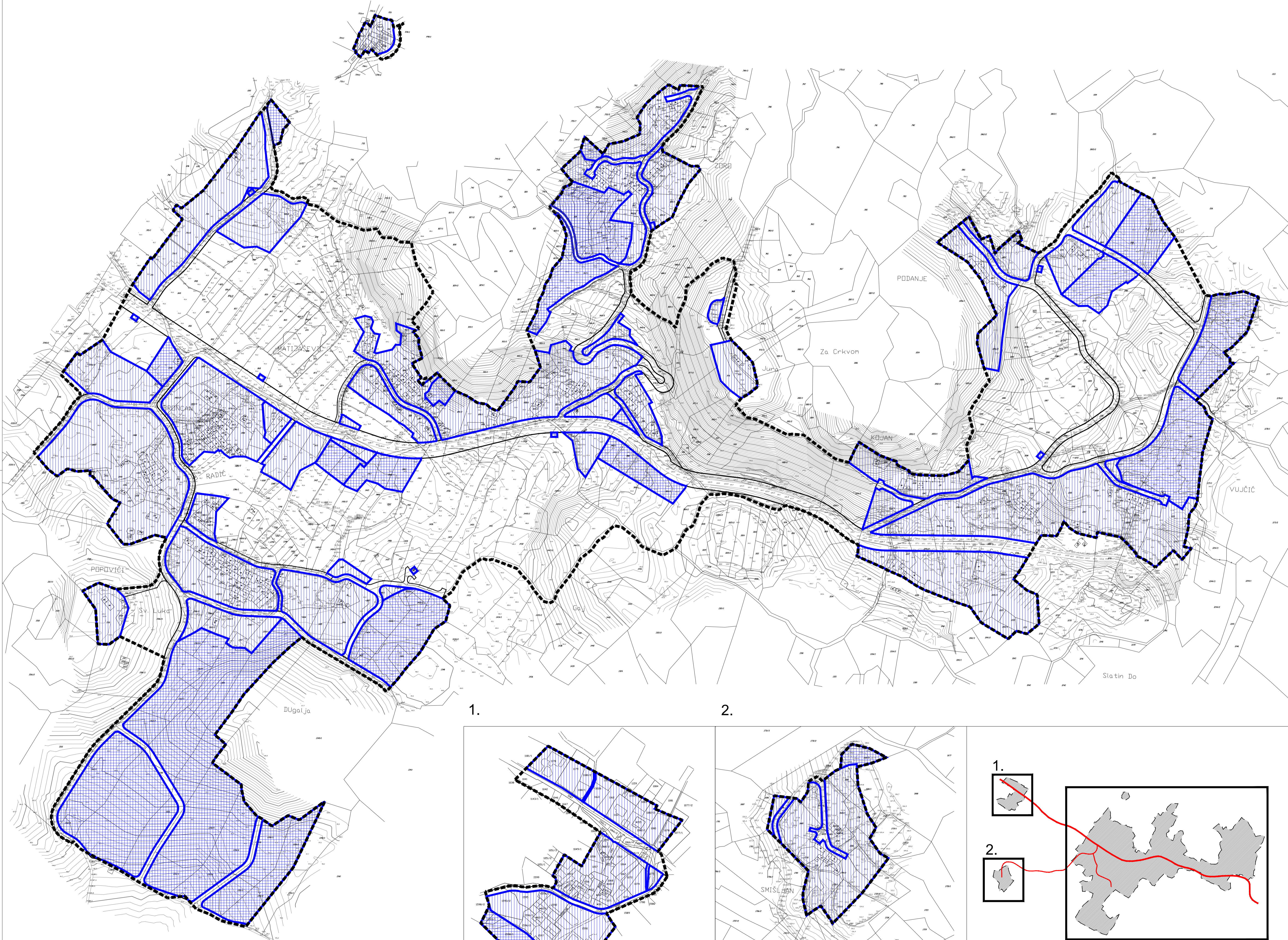
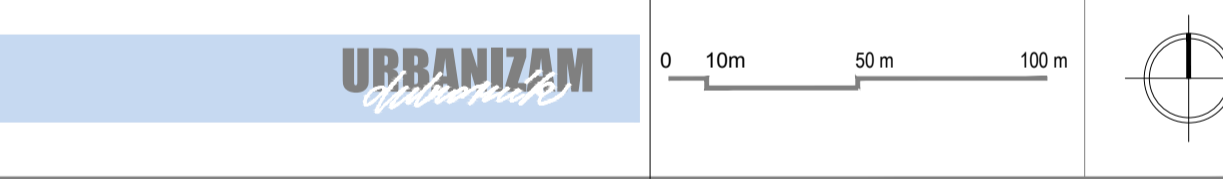


- GRANICE**
 GRANICA OBUHVATA PLANA
- OBLICI KORIŠTENJA I NAČIN GRADNJE**
OBLICI KORIŠTENJA
 NOVA GRADNJA
 SANACIJA GRAĐEVINA I DUELOVA NASELJA
 - PROMJENA STANJA GRAĐEVINA (UKLANJANJE, ZAMJENA, REKONSTRUKCIJA, OBNOVA)
 - DOZVOLJAVJA SE NOVA GRADNJA NA GRAĐEVNIM ČESTICAMA KOJE SU U NARAVI NEIZGRADENE, PREMA UVJETIMA OVOG PLANA
- PROMET**
 CESTOVNI PROMET
 PROMETNE POVRŠINE



URBANISTIČKI PLAN UREDENJA NASELJA "POPOVIĆI"

LIST 4.1. **OBLICI KORIŠTENJA**
 IZVORNIK - pročišćena grafika



| | | | |
|--|--|--|----------------------------------|
| Županija | DUBROVAČKO-NERETVANSKA | Općina | Konavle |
| Naziv prostornog plana | URBANISTIČKI PLAN UREDENJA NASELJA "POPOVIĆI" | | |
| Naziv kartografskog prikaza | OBLICI KORIŠTENJA | | |
| Broj kartografskog prikaza | 4.1. | Mjerilo kartografskog prikaza | 1 : 2000 |
| Odluka predstavničkog tijela o izradi plana (službeno glasilo): | | Odluka predstavničkog tijela o donošenju plana (službeno glasilo): | |
| Odluka o izradi i izmjeni i dopuna urbanističkog plana uređenja naselja "Popovići" (Službeni glasnik Općine Konavle 10/18) | | Odluka o donošenju i izmjeni i dopuna urbanističkog plana uređenja naselja "Popovići" (Službeni glasnik Općine Konavle 5/20) | |
| Urbanistički plan uređenja naselja "Popovići" - pročišćeni tekst (Službeni glasnik Općine Konavle 7/20) | | Urbanistički plan uređenja naselja "Popovići" - pročišćeni tekst (Službeni glasnik Općine Konavle 7/20) | |
| Javna rasprava (datum objave): | 11. srpnja 2019. | Javni uvid održan: | od 22. do 29. srpnja 2019. |
| Ponovna javna rasprava (datum objave): | 29. listopada 2019. | Javni uvid za ponovnu javnu raspravu održan: | od 4. do 12. studenog 2019. |
| 2. ponovna javna rasprava (datum objave): | 16. siječnja 2020. | Javni uvid za 2. ponovnu javnu raspravu održan: | 27. siječnja do 4. veljače 2020. |
| Pečat tijela odgovornog za provođenje javne rasprave: | Odgovorna osoba za provođenje javne rasprave: | | |
| | Božo Lasić, dipl. iur. | | |
| | Mjesto i datum izrade plana: Dubrovnik, srpanj 2020. | | |

Suglasnosti i mišljenja nadležnih organa sprave na plan:
 SUGLASNOST: Ministarstva graditeljstva i prostornog uređenja, Uprava za prostorno uređenje i dozvole državnog značaja (KLASA: 350-02/20-13/10, UR.BROJ:531-06-1-1-20-4) od 11. svibnja 2020.

Pravna osoba / tijelo koje je izradilo plan: URBANIZAM Dubrovnik d.o.o. Dubrovnik

Pečat pravne osobe/tijela koje je izradilo plan: M.P. Odgovorna osoba: dr. sc. Zrinka Ruđić, dipl. ing. arh.

Odgovorni voditelj izrade plana: M.P. dr. sc. Zrinka Ruđić, dipl. ing. arh.

Stručni tim u izradi plana:
 Ivan Goluža, dipl. ing. grad.
 Danica Grbac Nikić, dipl. ing. kraj. arh.
 Jurica Knego, mag. geogr. i mag. ing. geod. et geoinf.
 Jure Marić, prof.
 Josip Mikulić, dipl. iur.
 dr. sc. Nenad Mikulić, dipl. ing. grad.

Bojana Nandić, prof. dr. sc. Zrinka Ruđić, dipl. ing. arh.
 Bajro Sarić, dipl. oec.
 Marina Štanić, dipl. ing. bio. i univ. spec. tech.
 Antivo Šakić, in. teh.
 Franciska Šiljeg, mag. ing. grad.

Pečat predstavničkog tijela: M.P. Predsjednik predstavničkog tijela: Ivo Šimović

Istovjetnost ovog prostornog plana s izvornikom ovjerava: Predsjednik Odbora za Statut i Poslovanje: Vlaho Mujić, dipl. iur.

(ime, prezime i potpis)

