








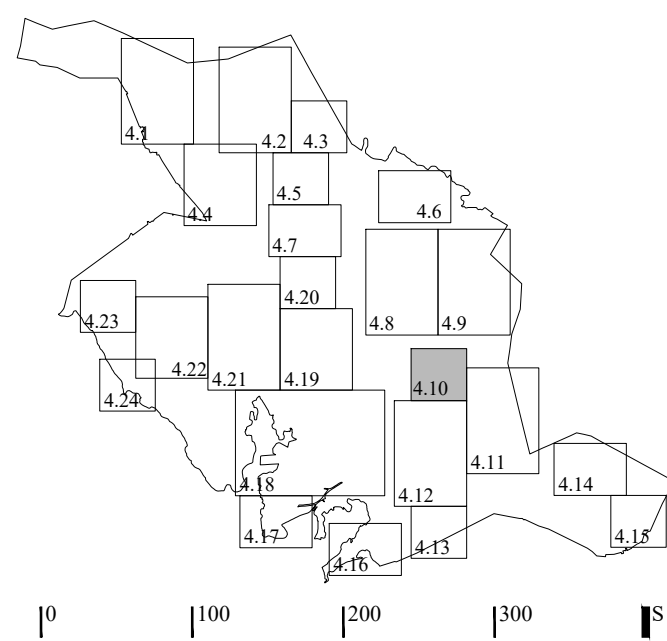




- Granice*
-  granica naselja
 -  granica građevinskog područja naselja i izdvojenog dijela građevinskog područja naselja
- Namjena površina*
- izgrađeni dio neizgrađeni dio
-  mješovita namjena
- Područje posebnih uvjeta korištenja*
- Bušina*  tradicijska ruralna naselja (nazivi zaseoka) na koja se iznimno primjenjuju režimi određeni člankom 35. provedbenih odredbi
- Cestovni promet*
-  brza državna cesta
 -  lokalna cesta
 -  nerazvrstane ceste
 -  interventni, šumski i ostali putevi, biciklističke i/ili pješačke staze
 -  most



Županija: <h2 style="text-align: center;">DUBROVAČKO-NERETVANSKA ŽUPANIJA</h2>			
Općina: <h2 style="text-align: center;">GRAD PLOČE</h2>			
Naziv prostornog plana: <h3 style="text-align: center;">IZMJENE I DOPUNE PROSTORNOG PLANA UREĐENJA GRADA PLOČA</h3>			
Naziv kartografskog prikaza: <h3 style="text-align: center;">GRAĐEVINSKA PODRUČJA I PODRUČJA POSEBNIH UVJETA KORIŠTENJA</h3>			
Broj kartografskog prikaza:	4.10	Mjerilo kartografskog prikaza:	1 : 5 000
Odluka o izradi prostornog plana (službeno glasilo): Službeni glasnik Grada Ploča 2/18, 1/20		Odluka predstavničkog tijela o donošenju plana (službeno glasilo): Službeni glasnik Grada Ploča 12/21	
Javna rasprava (datum objave): 17. veljače 2021.		Javni uvid održan: od 25. veljače 2021. do 26. ožujka 2021.	
Pečat tijela odgovornog za provedbu javne rasprave:		Osoba odgovorna za provedbu javne rasprave: <div style="text-align: center;">_____ Damir Živković, dipl. oec.</div>	
Pravna osoba koja je izradila plan:		Grgurević & partneri d.o.o. Čanićeva 6, 10000 Zagreb	
Suglasnost na plan prema članku 108. Zakona o prostornom uređenju (NN 153/13, 65/17, 114/18, 39/19, 98/19): Klasa: 350-02/21-11/29, Ur. broj: 531-06-01-02/05-21-6, datum: 23. prosinca 2021.			
Odgovorna osoba: <div style="text-align: center;">_____ Hrvoje Vidović, dipl. ing. arh.</div>		Odgovorni voditelj: <div style="text-align: center;">_____ Hrvoje Vidović, dipl. ing. arh.</div>	
Pečat pravne osobe koja je izradila plan:		Pečat odgovornog voditelja:	
Stručni tim u izradi plana: Prof. dr. sc. Oleg Grgurević, dipl. ing. arh., dipl. ing. šum. Marko Jakelić, dipl. ing. arh. Ivona Jerković, dipl. ing. arh. Nikola Kašić, mag. ing. arch. Marina Krčalić, mag. ing. arch. Slaven Letic, mag. ing. arch. Ivana Šustić, dipl. ing. arh.		Hrvoje Vidović, dipl. ing. arh. Deanka Hirjan, dipl. iur. Dr. sc. Hrvoje Carić, dipl. oec., dipl. struč. zaštite okoliša Dragan Vlasisavljević, mag. sc. geol. Duran Klepo, dipl. ing. grad. Božo Tomić, dipl. ing. el. Damir Šiljeg, mag. ing. el. Andrija Čuljak, mag. ing. mech.	
Pečat predstavničkog tijela:		Predsjednik predstavničkog tijela: <div style="text-align: center;">_____ Aleksandar Ostojčić</div>	
Istovjetnost ovog prostornog plana s izvornikom ovjerava:		Pečat nadležnog tijela: <div style="text-align: center;">_____ --</div>	