






Granice

-  granica naselja
-  granica građevinskog područja naselja i izdvojenog dijela građevinskog područja naselja




Namjena površina

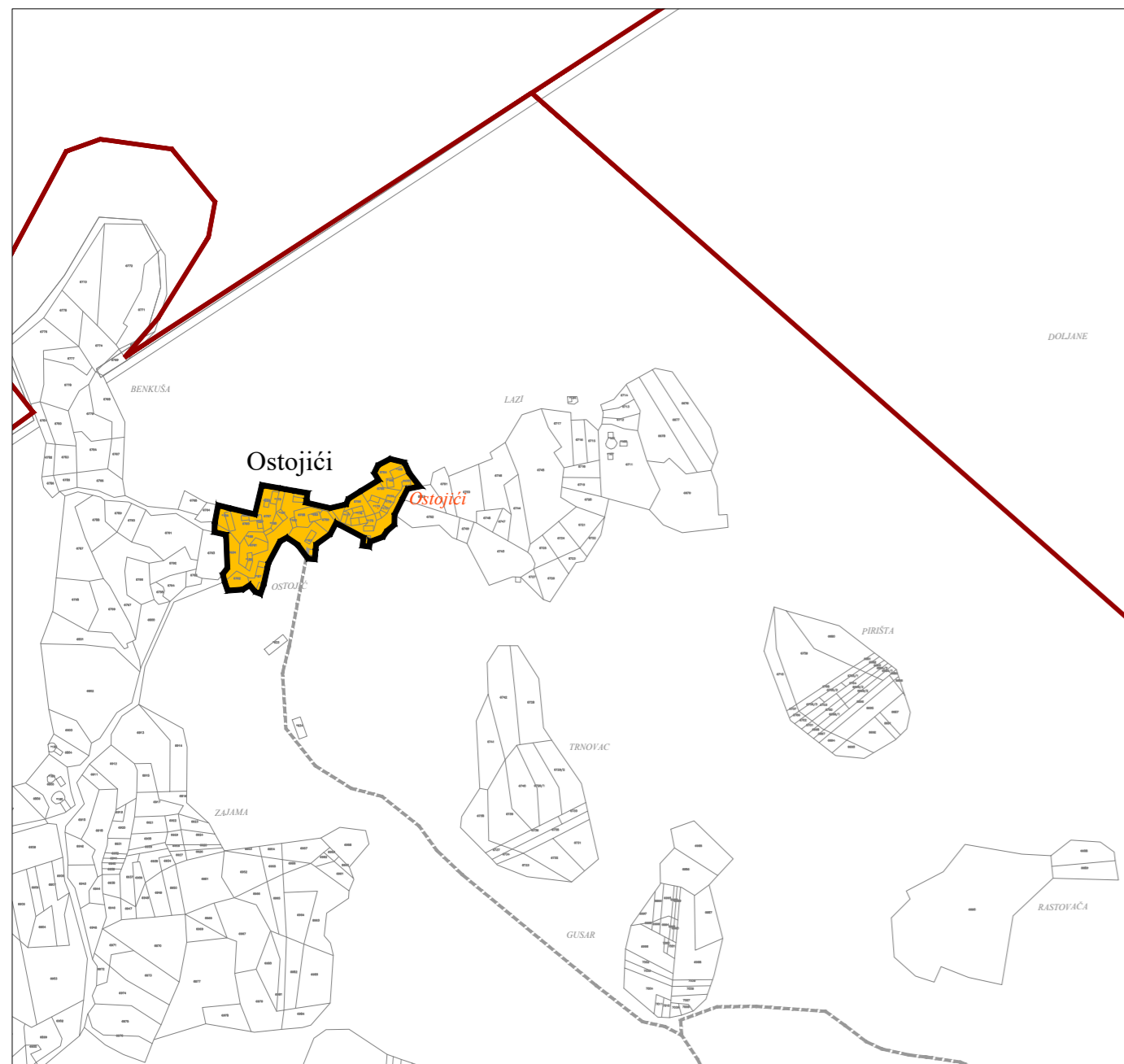
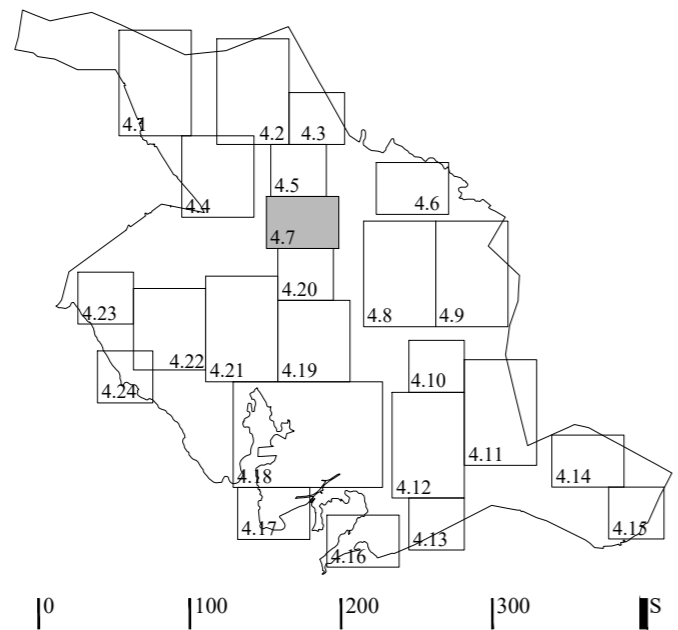
-  izgrađeni dio neizgrađeni dio
-  mješovita namjena





Područje posebnih uvjeta korištenja

-  *Bušina*
- tradicijiska ruralna naselja (nazivi zaseoka) na koja se iznimno primjenjuju režimi određeni člankom 35. provedbenih odredbi

Cestovni promet

-  županijska cesta
-  nerazvrstane ceste
-  interventni, šumski i ostali putevi, biciklističke i/ili pješačke staze



Županija: <h2 style="text-align: center;">DUBROVAČKO-NERETVANSKA ŽUPANIJA</h2>	
Općina: <h2 style="text-align: center;">GRAD PLOČE</h2>	
Naziv prostornog plana: <h3 style="text-align: center;">IZMJENE I DOPUNE PROSTORNOG PLANA UREĐENJA GRADA PLOČA</h3>	
Naziv kartografskog prikaza: <h3 style="text-align: center;">GRAĐEVINSKA PODRUČJA I PODRUČJA POSEBNIH UVJETA KORIŠTENJA</h3>	
Broj kartografskog prikaza: <h3 style="text-align: center;">4.7</h3>	Mjerilo kartografskog prikaza: <h3 style="text-align: center;">1 : 5 000</h3>
Odluka o izradi prostornog plana (službeno glasilo): Službeni glasnik Grada Ploča 2/18, 1/20	Odluka predstavničkog tijela o donošenju plana (službeno glasilo): Službeni glasnik Grada Ploča 12/21
Javna rasprava (datum objave): 17. veljače 2021.	Javni uvid održan: od 25. veljače 2021. do 26. ožujka 2021.
Pečat tijela odgovornog za provedbu javne rasprave:	Osoba odgovorna za provedbu javne rasprave: <div style="text-align: center;">  Damir Živković, dipl. oec. </div>
Pravna osoba koja je izradila plan: Grgurević & partneri d.o.o. Čanićeva 6, 10000 Zagreb	
Suglasnost na plan prema članku 108. Zakona o prostornom uređenju (NN 153/13, 65/17, 114/18, 39/19, 98/19): Klasa: 350-02/21-11/29, Ur. broj: 531-06-01-02/05-21-6, datum: 23. prosinca 2021.	
Odgovorna osoba: <div style="text-align: center;">  Hrvoje Vidović, dipl. ing. arh. </div>	Odgovorni voditelj: <div style="text-align: center;">  Hrvoje Vidović, dipl. ing. arh. </div>
Pečat pravne osobe koja je izradila plan:	Pečat odgovornog voditelja:
Stručni tim u izradi plana: Prof. dr. sc. Oleg Grgurević, dipl. ing. arh., dipl. ing. šum. Marko Jakelić, dipl. ing. arh. Ivona Jerković, dipl. ing. arh. Nikola Kašić, mag. ing. arch. Marina Krčalić, mag. ing. arch. Slaven Letica, mag. ing. arch. Ivana Šustić, dipl. ing. arh.	Hrvoje Vidović, dipl. ing. arh. Deanka Hirjan, dipl. iur. Dr. sc. Hrvoje Carić, dipl. oec., dipl. struč. zaštite okoliša Dragan Vlasisavljević, mag. sc. geol. Duran Klepo, dipl. ing. grad. Božo Tomić, dipl. ing. el. Damir Šiljeg, mag. ing. el. Andrija Čuljak, mag. ing. mech.
Pečat predstavničkog tijela:	Predsjednik predstavničkog tijela: <div style="text-align: center;">  Aleksandar Ostojčić </div>
Istovjetnost ovog prostornog plana s izvornikom ovjerava:	Pečat nadležnog tijela: