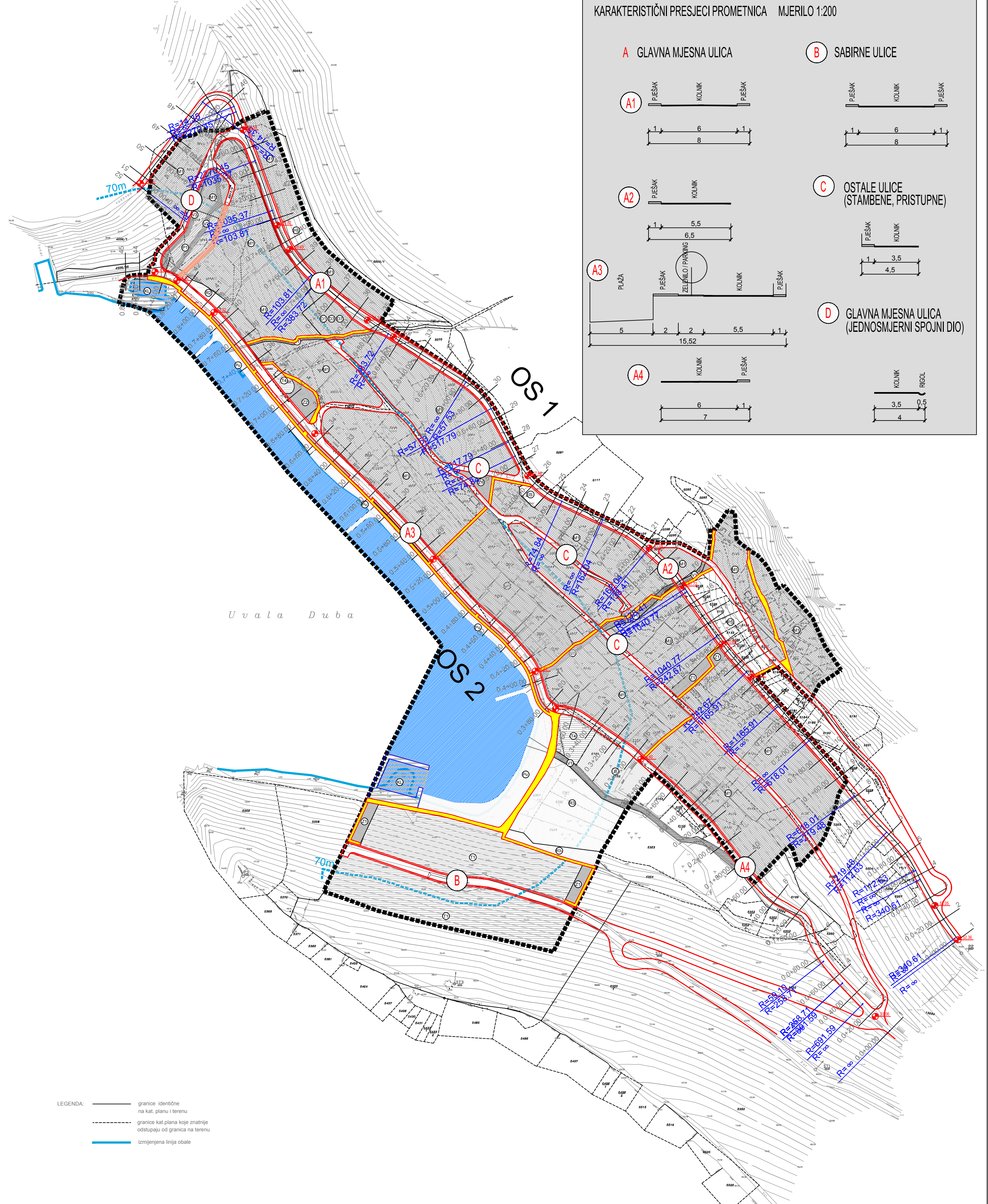
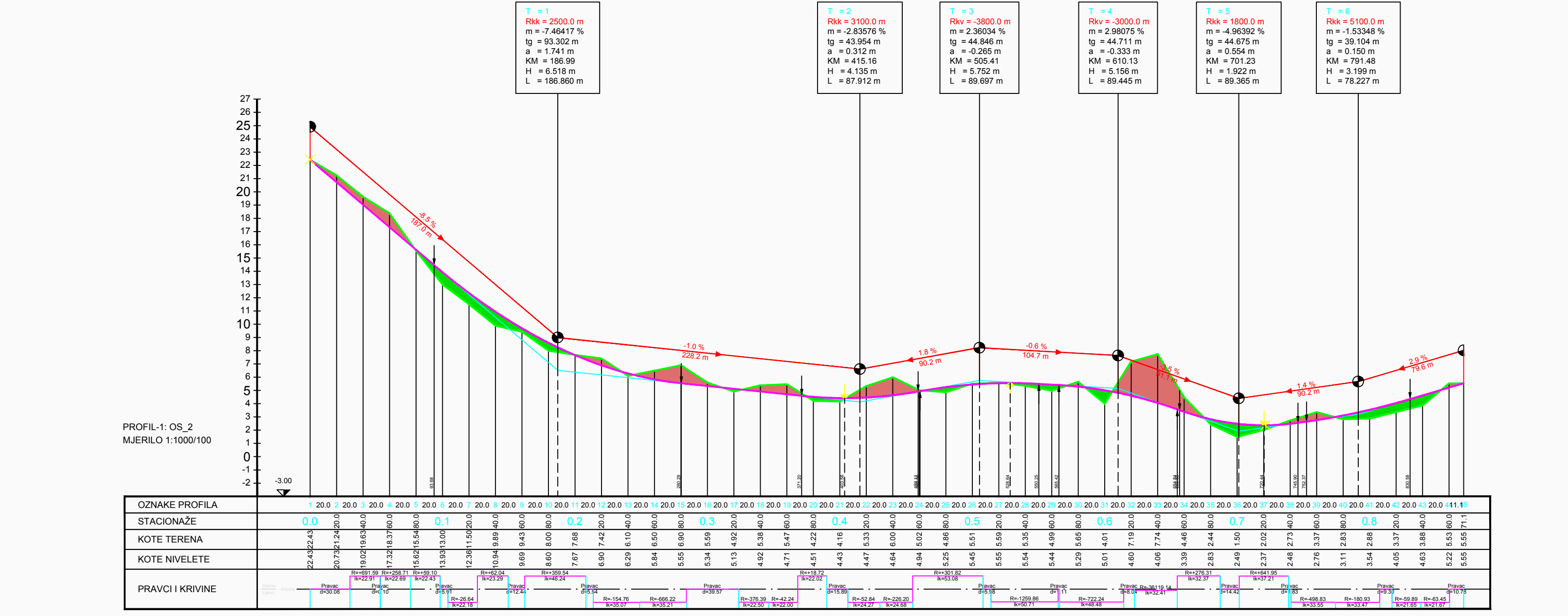
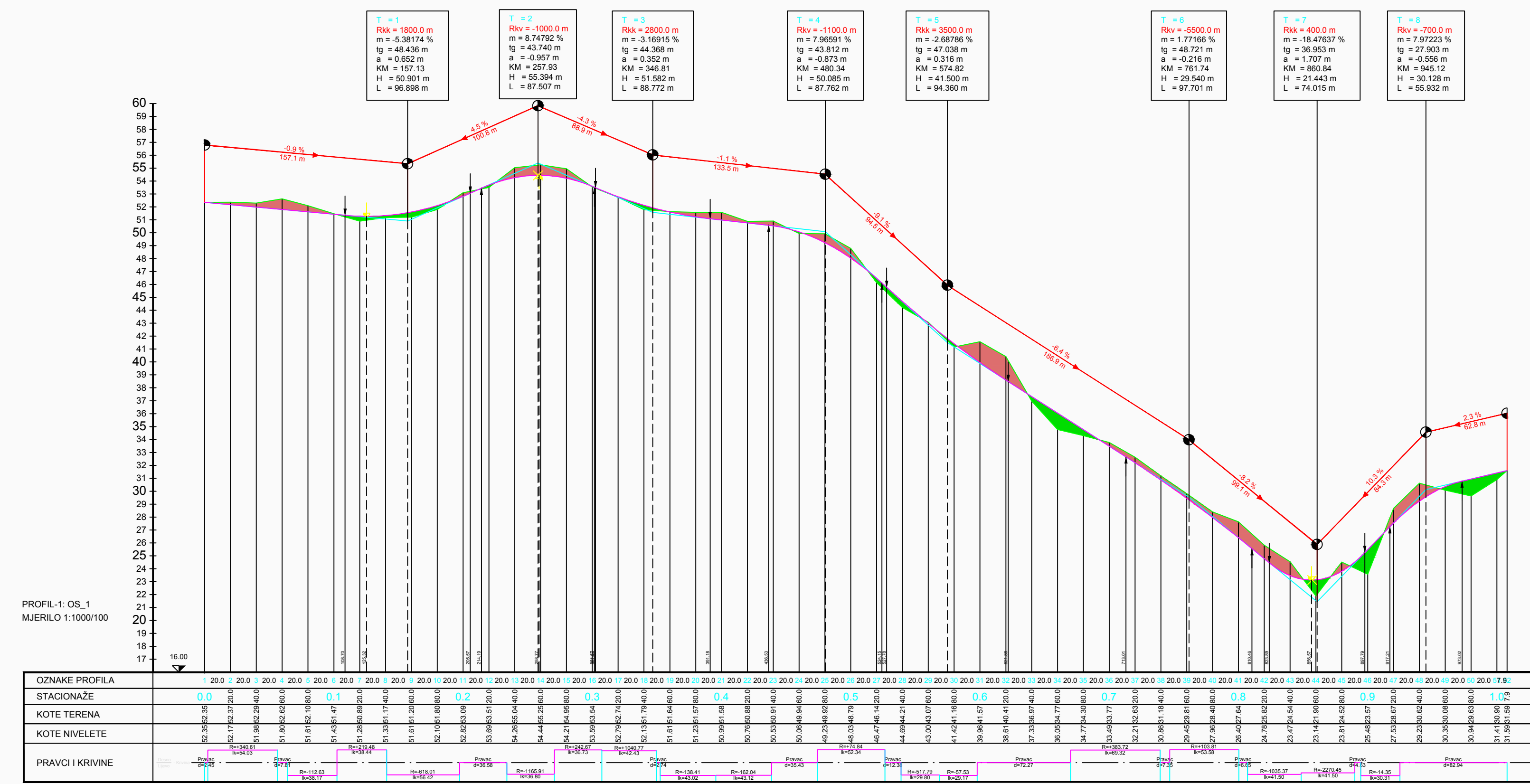



UZDUŽNI PRESJECI CESTA



I. IZMJENA I DOPUNA URBANISTIČKOG PLANA UREĐENJA NASELJA DUBA



PROMETNA, ULIČNA I KOMUNALNA INFRASTRUKTURNA MREŽA

Prometna mreža

- OBUHVAAT URBANISTIČKOG PLANA UREĐENJA
 - ZAŠTIĆENI OBALNI POJAS (linija obale)
 - ZAŠTIĆENI OBALNI POJAS (pojas na kopnu 70 m od linije obale)
- RAZVOJ I UREĐENJE GRAĐEVINSKOG PODRUČJA**
- M1 - MJEŠOVITA NAMJENA (M1 - prelazno stambena)
 - T1, T4 - UGOSTITELJSKO TURISTIČKA NAMJENA (T1 - hoteli, T4 - ostalo (ugostiteljstvo, trgovina, zabava))
 - D1, D3, D7 - JAVNA I DRUŠTVENA NAMJENA (D1 - uprava, D3 - zdravstvo, D7 - kultura)
 - S - INFRASTRUKTURNE POVRŠINE
 - R2, R3 - ŠPORTSKO REKREACIJSKA NAMJENA (R2 - rekreacija, R3 - kupališno-rekreacijske površine)
 - Pu, R3 - ŠPORTSKO REKREACIJSKA NAMJENA (Pu - uređena plaža bez gradnje, R3 - prateći sadržaji uređene plaže)
 - Z1, Z2 - JAVNE ZELENE POVRŠINE (Z1 - javne uređene zelene površine, Z2 - dječje igralište)
 - PS - OSTALO POLJOPRIVREDNO TLO I ŠUMSKO ZEMLJIŠTE
 - MORE
- PROMET**
- KOLNIK
 - PJEŠAČKE POVRŠINE
 - PARKIRALIŠTE
 - SLUŽNOST U KORIST KATASTARSKIH ČESTICA S SJEVERNE STRANE POSTOJEĆE PROMETNICE

Županija: DUBROVAČKO - NERETVANSKA ŽUPANIJA			
Grad: OPĆINA SLIVNO			
Naziv prostornog plana: I. IZMJENA I DOPUNA URBANISTIČKOG PLANA UREĐENJA NASELJA DUBA			
Broj radnog naloga: 10152	Dokumentacijski broj: 1364		
Naziv kartografskog prikaza: PROMETNA, ULIČNA I KOMUNALNA INFRASTRUKTURNA MREŽA - Prometna mreža			
Broj kartografskog prikaza: 21.	Mjerilo kartografskog prikaza: 1:2000		
Odluka o izradi (službeno glasilu): "Slobodna Dalmacija", br. 6/11/1/2		Odluka predstavničkog tijela o donošenju plana (službeno glasilu): "Općinski glasnik", br. 2/14	
Javna rasprava (datum objave): "Slobodna Dalmacija", 15.10.2012.	Pečat tijela odgovornog za provođenje javne rasprave:	Odgovorna osoba za provođenje javne rasprave: Nikola Bartulović, dipl.jur.	
Javni uvid održan: 25.10.2012. - 08.11.2012.			
Ponovna javna rasprava (datum objave): "Slobodna Dalmacija", 06.11.2013.			
Ponovni javni uvid održan: 15.11.2013. - 30.11.2013.	potpis		
Suglasnost Župana Dubrovačko-neretvanske županije prema članku 188. Zakona o prostornom uređenju (Narodne novine br. 153/13) i članku 98. Zakona o prostornom uređenju i gradnji (Narodne novine br. 76/07, 38/09, 55/11, 90/11, 50/12, 55/12 i 80/13). Klasa: 350-01/14-01/06, Urbroj: 2117/01-01-14-2 od 02. travnja 2014. godine.			
Pravna osoba/tijelo koje je izradilo plan: URBANISTIČKI INSTITUT HRVATSKE d.o.o. Frane Pretnića 4, 10000 Zagreb, tel. 01/4804-300, fax. 01/4812-708			
Pečat pravne osob/tijela koje je izradio plan:	Odgovorna osoba: mr.sc. Ninoslav Đusper, dipl.ing.arh.	Odgovorni voditelj izrade nacrtu prijedloga plana: Božica Murjić, ovlašten arhitekt	Službeni tim u izradi plana: Božica Murjić, ing.arh. Dunja Ozvatić, dipl.ing.arh. Lusana Iveković, dipl.ing.arh. Mirjana Milošević Norton, dipl.ing.arh. Dean Vučić, ing.geod. Mirjana Mikšić Domstić, dipl.ing.ur.krak. Ivica Tasić, Vladimir Tutek, dipl.ing.arh. SURKINA Juraj Đusper, dipl.oec.
Pečat predstavničkog tijela:	potpis ime, prezime i potpis	potpis potpis	Pečat nadležnog tijela: