

URBANISTIČKI PLAN UREĐENJA GRUŠKI AKVATORIJ

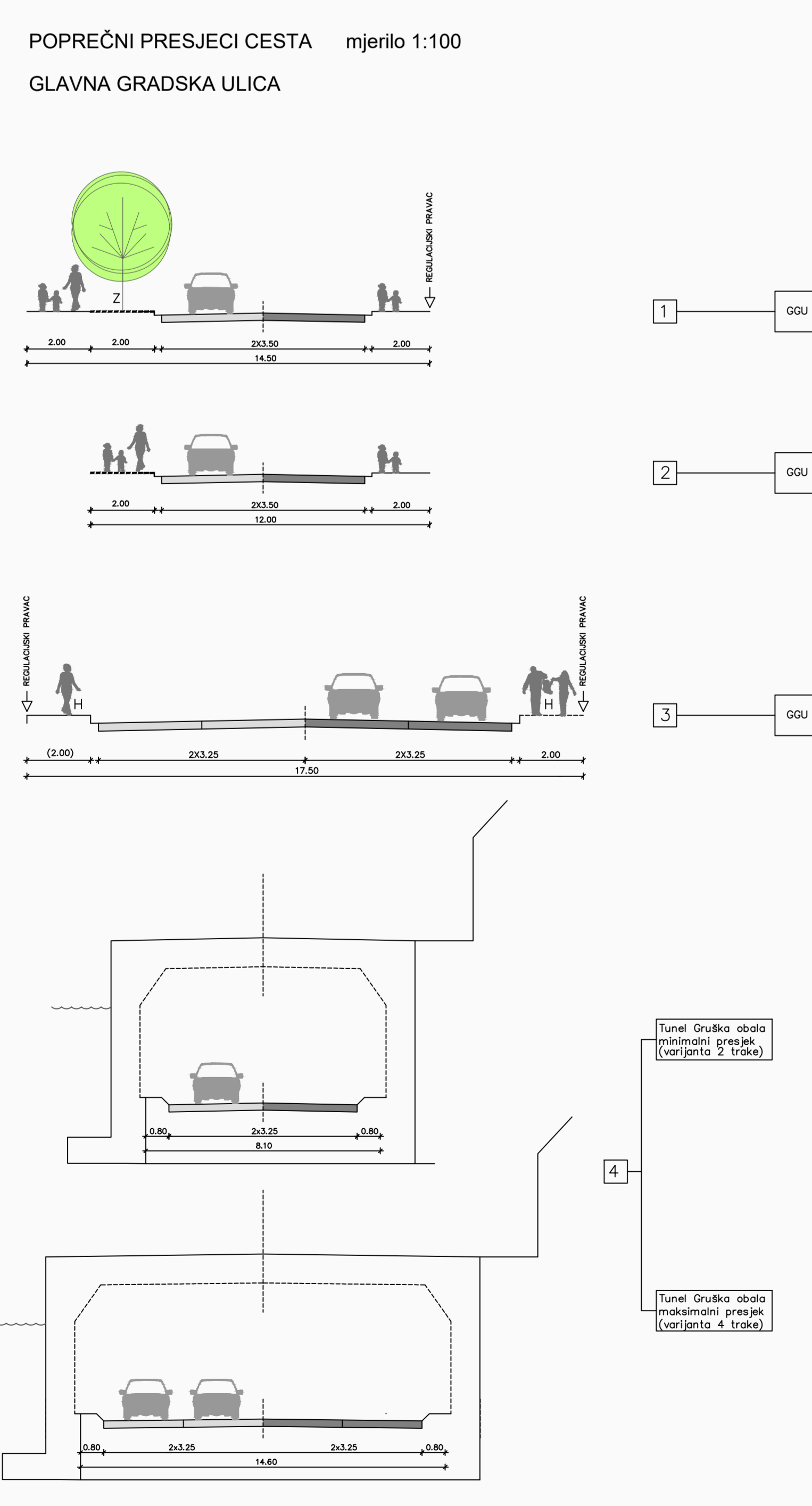
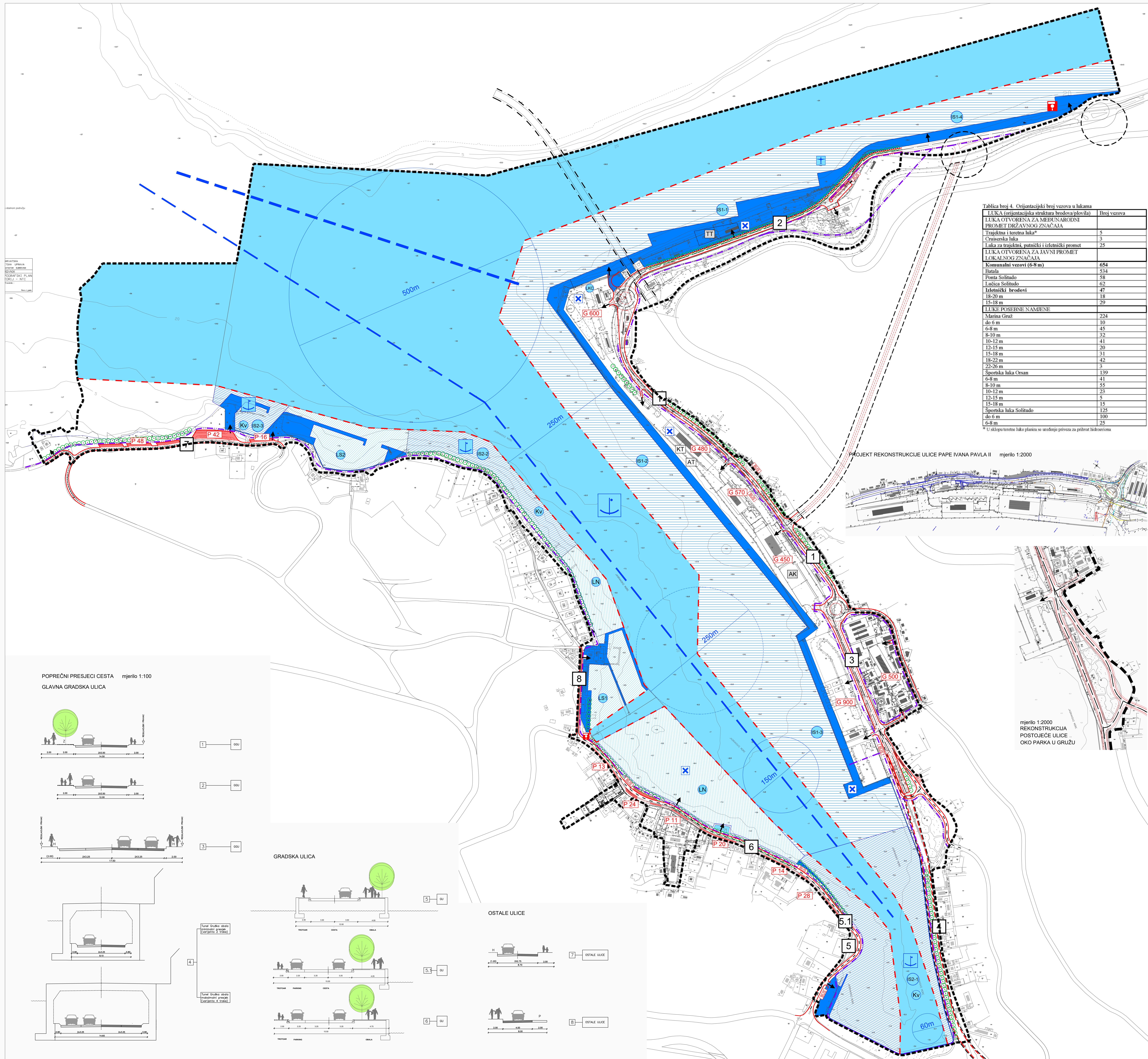
PROMETNA, ULIČNA I KOMUNALNA INFRASTRUKTURA 2.1 PROMETNI SUSTAV

- GRANICE**
 - - - - - GRANICA OBUHVATA UPU-A
- PROMET**
- prometne površine
 - glavna gradska ulica
 - gradska ulica
 - ostale ulice
 - most
 - tunel
 - trasa tunela u istraživanju
 - moguća rekonstrukcija postojeće prometnice
 - križanje u istraživanju
 - karakteristični poprečni presjek
 - autobusni kolodvor / autobusni terminal
 - terminal za brodove na kružnim putovanjima / trajektni terminal
 - benzinska postaja
 - javna šetnica (biklistička staza)
 - stajalište autobusa
 - javna parkirališta
 - javne garaže u funkciji lučkih i ostalih sadržaja
 - priključak na prometnu i komunalnu infrastrukturu
 - zelenilo u potezu

Tablica broj 4. Orijentacijski broj vezova u lukama

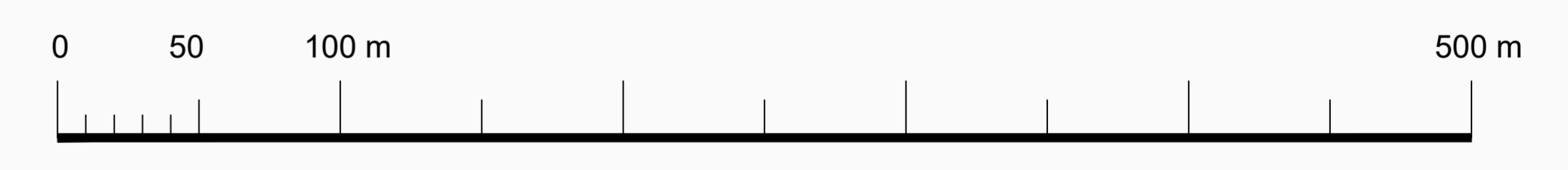
LUKA (orijentacijska struktura brodova/plovlja)	Broj vezova
LUKA OTVORENA ZA MEĐUNARODNI PROMET DRŽAVNOG ZNAČAJA	
Trajektno i teretna luka*	5
Oroverenska luka	3
Luka za trajektni, putnički i izletnički promet	25
LUKA OTVORENA ZA JAVNI PROMET LOKALNOG ZNAČAJA	
Komunalni vezovi (6-8 m)	654
Batala	534
Ponta Solitudo	58
Lusica Solitudo	62
Izletnički brodovi	47
18-20 m	18
15-18 m	29
LUKE POSEBNE NAMJENE	
Marina Gruž	224
do 6 m	10
6-8 m	45
8-10 m	32
10-12 m	41
12-15 m	20
15-18 m	31
18-22 m	42
22-30 m	3
Sportska luka Orsan	139
6-8 m	41
8-10 m	55
10-12 m	23
12-15 m	5
15-18 m	15
Sportska luka Solitudo	125
do 6 m	100
6-8 m	25

* U slučaju teretne luka planirano se uređenje prilaza za putnička lučeva



POVRŠINA INFRASTRUKTURNIH SUSTAVA MORSKE LUKE ZA JAVNI PROMET

- LUKA OTVORENA ZA MEĐUNARODNI PROMET DRŽAVNOG ZNAČAJA
- IS1-1 trajektna luka za međunarodni promet
 - IS1-2 luka za brodove na kružnim putovanjima
 - IS1-3 luka za trajektni, putnički i izletnički promet
 - IS1-4 teretna luka
- LUKA OTVORENA ZA JAVNI PROMET LOKALNOG ZNAČAJA
- IS2-1 - Batala
 - IS2-2 Ponta Solitudo
 - IS2-3 Solitudo
 - Kv komunalni vezovi
- MORSKA LUKA POSEBNE NAMJENE**
- LN marina Gruž
 - LS1 sportska luka "Orsan"
 - LS2 sportska luka "Solitudo"
 - koridor plovnog puta
 - međunarodni plovni put
 - unutarnji plovni put



Ime:	DUBROVAKO - MESTINSKA
Adresa:	DUBROVNIK
Ime projekta:	URBANISTIČKI PLAN UREĐENJA GRUŠKI AKVATORIJ
Ime izvođača projekta:	PROJEKT PROMETNA, ULIČNA I KOMUNALNA INFRASTRUKTURA BREVETA IZLETNIČKI MURTO
Ime odgovornog inženjera:	PROMETNA, ULIČNA I KOMUNALNA INFRASTRUKTURA BREVETA IZLETNIČKI MURTO
Broj projekta:	2.1
Broj listova:	1:2000
Ime izvođača projekta:	Ured za Statistiku i Podatkovnu Analizu Grada Dubrovnika
Ime izvođača projekta:	Ured za Statistiku i Podatkovnu Analizu Grada Dubrovnika
Ime izvođača projekta:	Ured za Statistiku i Podatkovnu Analizu Grada Dubrovnika
Ime izvođača projekta:	Ured za Statistiku i Podatkovnu Analizu Grada Dubrovnika