

 TEMATSKA ZONA IZMJENA I DOPUNA

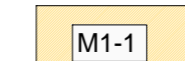
LEGENDA:

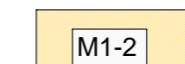
GRANICE

 GRANICA OBUHVATA

MJEŠOVITA NAMJENA (M)

STAMBENO-POSLOVNA NAMJENA (M1)

 STANOVANJE NISKE GUSTOĆE (M1-1)

 STANOVANJE SREDNJE GUSTOĆE (M1-2)

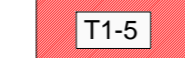
UGOSTITELJSKO TURISTIČKA NAMJENA (T)

HOTELI (T1)

 HOTEL (T1)

 PRATEĆA NAMJENA- USLUŽNA (T1-1)


 PRATEĆA NAMJENA - TRGOVAČKA (T1-2)

 PRATEĆA NAMJENA- UGOSTITELJSKA (T1-5)

KAMP (T3)

 KAMP (T3)

POSLOVNA NAMJENA (K)

 USLUŽNA NAMJENA (K1)

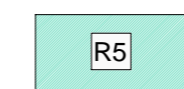
 TRGOVAČKA NAMJENA (K1)

ŠPORTSKO REKREACIJSKA NAMJENA (R)

 REKREACIJSKE POVRŠINE S PRATEĆIM SADRŽAJIMA (R2)

 ZADRŽANI PRIRODNI IZGLED OBALNOG POJASA (R3)

 UREĐENO KUPALIŠNO PODRUČJE

 KUPALIŠTA, BAZENI, UGOSTITELJSKI I PRATEĆI SADRŽAJI U ZONAMA TURIZMA (R5)

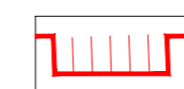
JAVNE ZELENE POVRŠINE (Z)


 PARKOVNO UREĐENE POVRŠINE (Z1)

 PEJZAŽNO ZELENILLO (Z2)


 ZAŠTITNO ZELENILLO (Z)

PROMETNE POVRŠINE

 CESTOVNE POVRŠINE - GRADSKIE I PRISTUPNE ULICE S PARKIRALIŠTIMA

 PJEŠAČKE POVRŠINE - ŠETNICE, PJEŠAČKE ULICE, VIDIKOVCI

POVRŠINE INFRASTRUKTURNIH SUSTAVA

 INFRASTRUKTURNE POVRŠINE (IS)

**IZMJENE I DOPUNE
URBANISTIČKOG PLANA UREĐENJA
BABIN KUK
IZVORNIK**

**POSTOJEĆE STANJE
M 1:2000**

Is



tlo.studio

tlo.studio d.o.o. - za arhitekturu i urbanizam
hr - 20000 dubrovnik gonca sv. vlaha 8
tlf. +385 (0)20 33 22 77 e. vanda.kontic@gmail.com

Županija:	DUBROVAČKO-NERETVANSKA ŽUPANIJA									
Grad:	GRAD DUBROVNIK									
Naziv prostornog plana:	IZMJENE I DOPUNE URBANISTIČKOG PLANA UREĐENJA BABIN KUK_IZVORNIK									
Naziv kartografskog prikaza:	POSTOJEĆE STANJE									
Broj kartografskog prikaza:	1	Mjerilo kartografskog prikaza: 1:2000								
Odluka o izradi prostornog plana (službeno glasilo): "Službeni glasnik Grada Dubrovnika" broj: 5/14.	Odluka predstavničkog tijela o donošenju prostornog plana (službeno glasilo): "Službeni glasnik Grada Dubrovnika" broj: 12/14.									
Javna rasprava (datum objave): 29.08.2014. - 30.08.2014.	Javni uvid održan: 08.09.2014. - 15.09.2014.									
Pečat tijela odgovornog za provođenje javne rasprave:	Odgovorna osoba za provođenje javne rasprave: (Jelena Lončarić, dipl.iur.)									
Suglasnosti i mišljenja nadležnih organa uprave na plan: SUGLASNOST Ministarstva graditeljstva i prostornog uređenja, Uprave za prostorno uređenje, pravne poslove i programe Europske unije Klasa: 350-02/14-13/45, Ur.broj: 531-05-14-2, od 17. prosinca 2014.										
Pravna osoba / tijelo koje je izradilo plan:	tlo.studio d.o.o. - za arhitekturu i urbanizam									
Pečat pravne osobe / tijela koje je izradilo plan:	Odgovorna osoba: Vanda Ivanković Kontić, dipl.ing.arh (ime, prezime i potpis)									
Koordinator plana:	Vanda Ivanković Kontić, dipl.ing.arh									
Stručni tim u izradi plana:	<table border="0"> <tr> <td>1. Vanda Ivanković Kontić, dipl.ing.arh</td> <td>5. _____</td> </tr> <tr> <td>2. Ivana Pavlović, dipl.ing.arh</td> <td>6. _____</td> </tr> <tr> <td>3. _____</td> <td>7. _____</td> </tr> <tr> <td>4. _____</td> <td>8. _____</td> </tr> </table>		1. Vanda Ivanković Kontić, dipl.ing.arh	5. _____	2. Ivana Pavlović, dipl.ing.arh	6. _____	3. _____	7. _____	4. _____	8. _____
1. Vanda Ivanković Kontić, dipl.ing.arh	5. _____									
2. Ivana Pavlović, dipl.ing.arh	6. _____									
3. _____	7. _____									
4. _____	8. _____									
Pečat predstavničkog tijela:	Predsjednik predstavničkog tijela: (mr.sc. Niko Bulić)									
Istovjetnost ovog prostornog plana s izvornikom ovjerava: (ime, prezime i potpis)	Pečat nadležnog tijela:									