









TUMAČ PLANSKOG ZNAKOVLJA

-  OBUHVAT IZMJENA I DOPUNA
-  GRANICA JAVNOG VODNOG DOBRA

Razvoj i uređenje prostora/površina naselja

-  IZGRADENI DIO GRAĐEVINSKOG PODRUČJA
-  NEIZGRADENI UREĐENI DIO GRAĐEVINSKOG PODRUČJA

Razvoj i uređenje prostora/površina izvan naselja

-  GOSPODARSKA NAMJENA - PROIZVODNA (pretežito zanatska- I2) - (pretežito građevinska - I4)
-  GOSPODARSKA NAMJENA - POVRŠINE ZA ISKORIŠTAVANJE MINERALNIH SIROVINA - EKSPLOATACIJSKO POLJE (ostalo-E3)
-  GROBLJE
-  OBRADA GRAĐEVINSKOG OTPADA

Županija: DUBROVAČKO-NERETVANSKA	
Općina: SLIVNO	
Naziv prostornog plana: IV. IZMJENE I DOPUNE PROSTORNOG PLANA UREĐENJA OPĆINE SLIVNO	
Naziv kartografskog prikaza: GRAĐEVINSKO PODRUČJE NASELJA PODGRADINA I NASELJA ZAVALA (karta 1)	
Broj kartografskog prikaza: 4.8.	Mjerilo kartografskog prikaza: 1:5000
Odluka o izradi: Općinski glasnik 2/16	Odluka o donošenju: Općinski glasnik 4/16
Javna rasprava objavljena: u Slobodnoj Dalmaciji 2. srpnja 2016.	Javni uvid održan: od 11. srpnja 2016. do 25. srpnja 2016.
Pečat tijela odgovornog za provođenje javne rasprave:	Odgovorna osoba za provođenje javne rasprave: Nikola Bartulović, dipl.iur.
Suglasnost na plan prema članku 108. Zakona o prostornom uređenju (Narodne novine br. 153/13): Klasa: 350-02/16-11/40 Ur.broj: 531-05-16-2 Datum: 26.9.2016.	
Pravna osoba koja je izradila plan: AKTERACIJA AKTERACIJA d.o.o. - Zagreb	
Pečat pravne osobe koja je izradila plan:	Odgovorna osoba: Ivan Kapović, mag.ing.arch.
Voditelj izrade plana: Ivan Kapović, mag.ing.arch.	
Stručni tim u izradi plana: Ivan Kapović, mag.ing.arch. / Nina Kelava, dipl.ing.arch. / Goran Karlović, dipl.ing.arch. / Ana Rajčević, dipl.ing.mat. / Ivana Najman, dipl.iur. / Nada Bakula, dipl.oec., ing.grad.	
Pečat Općinskog vijeća:	Predsjednik Općinskog vijeća: Draženko Čović, dipl.oec.
Istovjetnost ovog plana s izvornikom ojerava:	Pečat nadležnog tijela: