




# TUMAČ PLANSKOG ZNAKOVLJA

## GRANICE

 GRANICA OBUHVATA UPU-A / GRAĐEVINSKOG PODRUČJA  
 GRANICA GRADIVOG DIJELA GRAĐEVINSKOG PODRUČJA  
 GRANICA KOLNO-PJEŠAČKE POVRŠINE



## POVRŠINE

 GRAĐEVINSKO PODRUČJE

## VODOOPSKRBA


postojeće planirano


 OPSKRBNI CJEVOVOD

 DN - NAZIVNI VANJSKI Ø CJEVI  
 PP - PREMA PROJEKTU

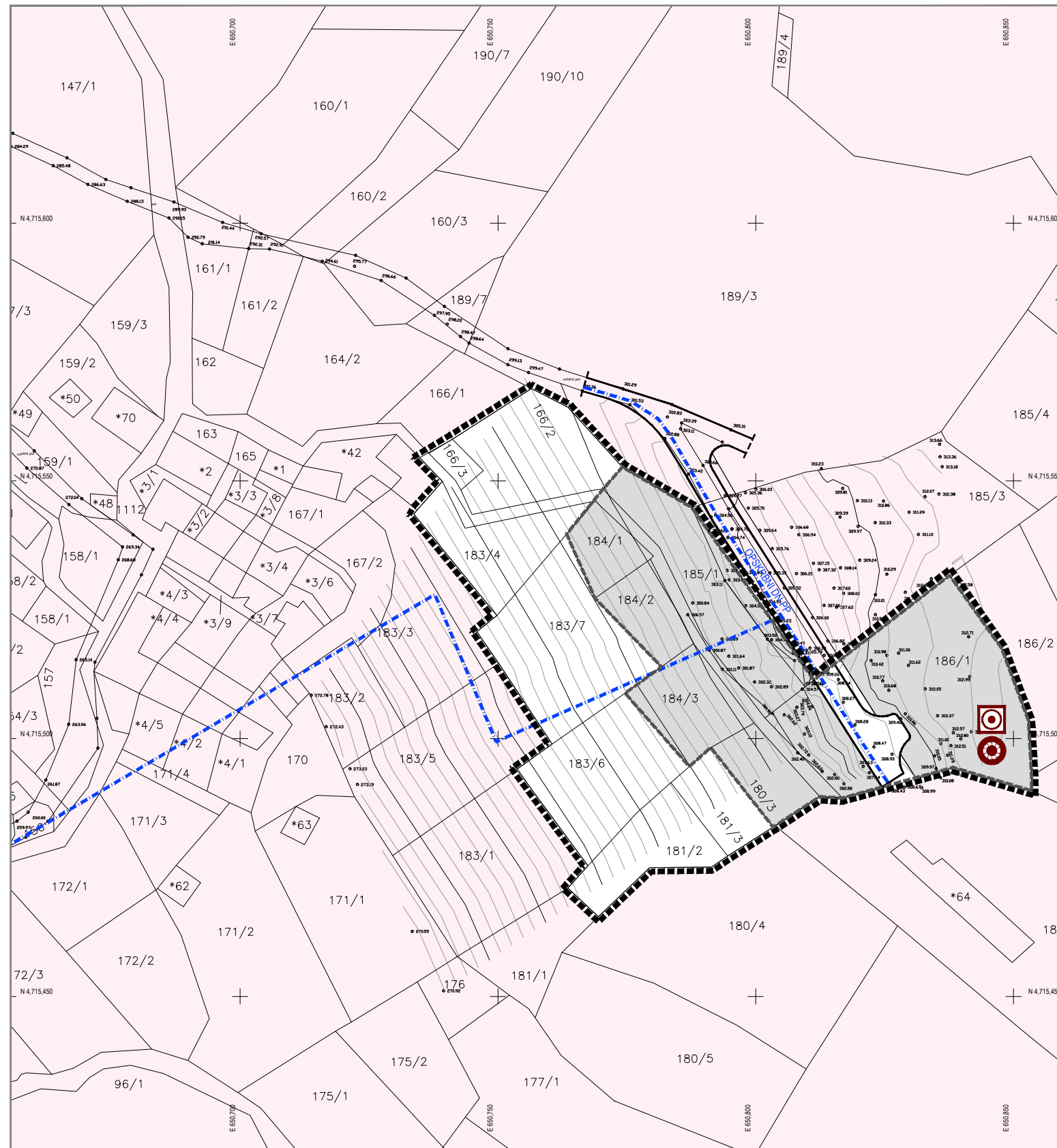
## ODVODNJA OTPADNIH VODA

postojeće planirano

 VODONEPROPUSNA SABIRNA JAMA

 UREĐAJ ZA PROČIŠĆAVANJE OTPADNIH VODA \*

\*Uz vodonepropusnu sabirnu jamu omogućuje se gradnja vlastitog uređaja za pročišćavanje otpadnih voda.



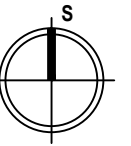
# URBANISTIČKI PLAN UREĐENJA "MIHANIĆI" ( UPU 49)

LIST BR.: 2.3

PROMETNA, ULIČNA I KOMUNALNA INFRASTRUKTURNA MREŽA - Vodnogospodarski sustav  
**IZVORNIK**



0 10 m 50 m 100 m



Županija:	DUBROVAČKO - NERETVANSKA	Općina:	KONAVLE
Naziv prostornog plana:	URBANISTIČKI PLAN UREĐENJA "MIHANIĆI" ( UPU 49) <b>IZVORNIK</b>		
Naziv kartografskog prikaza:	PROMETNA, ULIČNA I KOMUNALNA INFRASTRUKTURNA MREŽA - Vodnogospodarski sustav		
Broj kartografskog prikaza:	2.3	Mjerilo kartografskog prikaza:	1 : 1000
Odluka predstavničkog tijela o izradi plana (službeno glasilo): Odluka Općinskog vijeća Općine Konavle o izradi Urbanističkog plana uređenja "Mihanići" (UPU 49) (Službeni glasnik Općine Konavle 10/2016)	Odluka predstavničkog tijela o donošenju plana (službeno glasilo): Odluka Općinskog vijeća Općine Konavle o donošenju Urbanističkog plana uređenja "Mihanići" (UPU 49) (Službeni glasnik Općine Konavle 05/2017)		
Javna rasprava (datum objave): 14. veljače 2017.	Javni uvid održan: 27. veljače 2017. - 28. ožujka 2017.		
Pečat tijela odgovornog za provođenje javne rasprave:	Odgovorna osoba za provođenje javne rasprave:  Božo Lasić, dipl.iur.		
	Mjesto i datum izrade plana: Dubrovnik, srpanj 2017.		
Suglasnosti i mišljenja nadležnih organa uprave na plan:			
Pravna osoba / tijelo koje je izradilo plan:	<b>IGH URBANIZAM d.o.o.</b> DUBROVNIK		
Pečat pravne osobe / tijela koje je izradilo plan:	Odgovorna osoba:  dr.sc. Zrinka Rudež, dipl.ing.arch. Direktor		
Odgovorni voditelj izrade plana:	dr.sc. Zrinka Rudež, dipl.ing.arch.		
Stručni tim u izradi plana:	Ivan Goluža, dipl. ing. građ. Danka Grbac, dip.ing.kraj.arh. Jurica Knego, mag.geogr. i mag.ing.geod.et geoinf. Jure Marić, prof.	Josip Mikulić, dipl.iur. Slavica Polić, mag.ing.arch. dr.sc. Zrinka Rudež, dipl.ing.arch. Bajro Sarić, dipl.oec.	
Pečat predstavničkog tijela:	Predsjednik predstavničkog tijela: Ivo Simović		
Istovjetnost ovog prostornog plana s izvornikom ovjerava:	Pečat nadležnog tijela:  M.P.		
(ime, prezime, potpis)			