

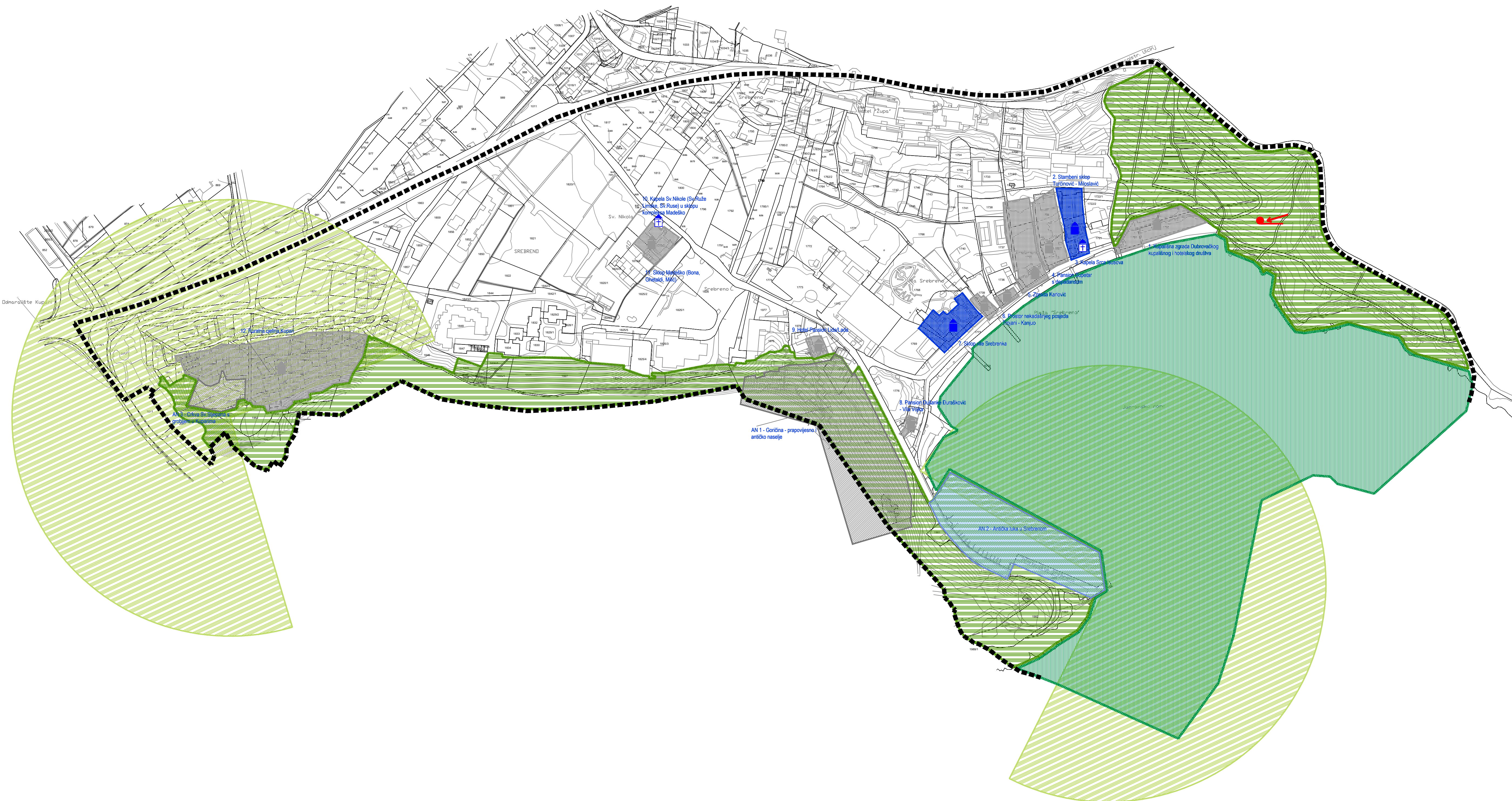


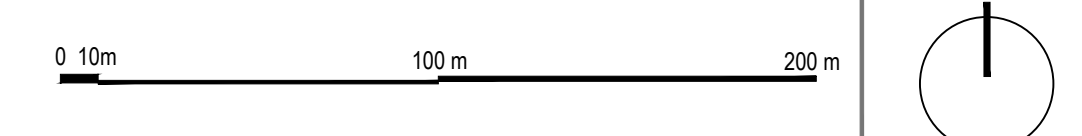
TUMAČ ZNAKOVA

-  GRANICA UPU-a
- PRIRODNA BAŠTINA I KRAJOBRAZ**
-  OSOBITO VRJEDAN PREDJEL - PRIRODNI KRAJOBRAZ
-  OSOBITO VRJEDAN PREDJEL - KULTIVIRANI KRAJOBRAZ
-  KUTEVI KVALITETNIH PANORAMSKIH VIZURA
-  VRJEDNI DIJELOVI NASELJA
(točke i potezi kompozicijskih, panoramskih i vizurnih vrijednosti)
- ARHEOLOŠKA BAŠTINA**
-  PREVENTIVNO ZAŠTIĆENO ARHEOLOŠKO PODRUČJE - podmorsko
-  EVIDENTIRANO ARHEOLOŠKO PODRUČJE - kopneno
- KULturna BAŠTINA**
-  PREVENTIVNO ZAŠTIĆENA GRADITELJSKA CJELINA
-  EVIDENTIRANA GRADITELJSKA CJELINA
-  PZ - PREVENTIVNO ZAŠTIĆENI SPOMENIK KULTURE - SAKRALNA GRAĐEVINA
-  PZ - PREVENTIVNO ZAŠTIĆENI SPOMENIK KULTURE - CIVILNA GRAĐEVINA
-  E - EVIDENTIRANI SPOMENIK KULTURE - CIVILNA GRAĐEVINA



**CILJANE IZMJENE I DOPUNE
URBANISTIČKOG PLANA UREĐENJA
SREBRENO I**

LIST BR: 3 UVJETI KORIŠTENJA, UREĐENJA I ZAŠTITE POVRŠINA - Prirodna baština i krajobraz, arheološka i kulturna baština
IZVORNIK



Županija: DUBROVAČKO-NERETVANSKA Općina: OPĆINA ŽUPA DUBROVAČKA	
Naziv Prostornog plana: CILJANE IZMJENE I DOPUNE URBANISTIČKOG PLANA UREĐENJA SREBRENO I IZVORNIK	
Naziv kartografskog prikaza: UVJETI KORIŠTENJA, UREĐENJA I ZAŠTITE POVRŠINA - Prirodna baština i krajobraz, arheološka i kulturna baština	
Broj kartografskog prikaza: 3	Mjerilo kartografskog prikaza: 1 : 2000
Odluka predstavničkog tijela o izradi Plana (službeno glasilo): Odluka predstavničkog tijela o donošenju Plana (službeno glasilo):	
Odluka Općinskog vijeća Općine Župa dubrovačka o izradi Ciljnih uvjeta i dopuna Urbanističkog plana uređenja Srebreno I (Službeni glasnik Općine Župa dubrovačka 08/17)	
Odluka Općinskog vijeća Općine Župa dubrovačka o donošenju i dopuna Urbanističkog plana uređenja Srebreno I (Službeni glasnik Općine Župa dubrovačka 24/18)	
Odluka Općinskog vijeća Općine Župa dubrovačka o donošenju i dopuna Urbanističkog plana uređenja Srebreno I (Službeni glasnik Općine Župa dubrovačka 15/13)	
Odluka Općinskog vijeća Općine Župa dubrovačka o donošenju i dopuna Urbanističkog plana uređenja Srebreno I (Službeni glasnik Općine Župa dubrovačka 15/13)	
Javna rasprava (datum objave): 16. listopada 2013.	Javni uvid održan: od 23. listopada 2013. do 31. listopada 2013.
Pečat tijela odgovornog za provođenje Javne rasprave:	Odgovorna osoba za provođenje Javne rasprave:
	Jure Marić, prof.
Mjesto i datum izrade Plana:	DUBROVNIK, prosinac 2013.
Suglasnosti i mišljenja nadležnih organa uprave na Plan: MŠLENJE Zavoda za prostorno uređenje Dubrovačko-neretvanske županije, KLASA: 350-01/13-01/10, URBROJ: 2117/1-2/11-13-6, od 11. prosinca 2013. SUGLASNOST Župana Dubrovačko-neretvanske, KLASA: 350-01/13-01/03, URBROJ: 2117/01-01-12-6, od 12. prosinca 2013.	
Pravna osoba / tijelo koje je izradilo Plan: IGH URBANIZAM d.o.o., DUBROVNIK	
Pečat pravne osobe / tijela koje je izradilo Plan:	Odgovorna osoba:
	dr.sc. Zrinka Rudež, dipl.ing.arh.
Odgovorni voditelj izrade Plana: dr.sc. Zrinka Rudež, dipl.ing.arh.	
Stručni tim u izradi Plana: Nikša Begović, ing. Nikolina Vučković Kolerčić, dipl.ing.grad. Jurica Krnogo, mag.geogr. i mag.ing.geod.et.geoinf. Josip Mikulić, dipl.ing.	
Katarina Mijat, mag.ing.arch. dr.sc.Zrinka Rudež, dipl.ing.arh. Bajro Sarić, dipl.oec. Željko Vučković, dipl.ing.arh.	
Pečat predstavničkog tijela:	Predsjednik predstavničkog tijela:
	Mato Previšić
Istovjetnost ovog Prostornog plana s izvornikom ovjerava:	Pečat nadležnog tijela:
(ime, prezime i potpis)	

URBANISTIČKI PLAN UREĐENJA "SREBRENO I"	
LIST 3. UVJETI KORIŠTENJA, UREĐENJA I ZAŠTITE POVRŠINA - Prirodna baština i krajobraz, arheološka i kulturna baština IZVORNIK - Pročišćena grafika	
	
Županija: DUBROVAČKO-NERETVANSKA Općina: ŽUPA DUBROVAČKA	
Naziv prostornog plana: URBANISTIČKI PLAN UREĐENJA "SREBRENO I" IZVORNIK - Pročišćena grafika	
Naziv kartografskog prikaza: UVJETI KORIŠTENJA, UREĐENJA I ZAŠTITE POVRŠINA - Prirodna baština i krajobraz, arheološka i kulturna baština	
Broj kartografskog prikaza: 3	Mjerilo kartografskog prikaza: 1 : 2 000
Odluka predstavničkog tijela o izradi plana (službeno glasilo): Odluka Općinskog vijeća Općine Župa dubrovačka o donošenju i dopuna Urbanističkog plana uređenja "Srebreno I" (Službeni glasnik Općine Župa dubrovačka 24/18)	
Odluka predstavničkog tijela o donošenju plana (službeno glasilo): Odluka Općinskog vijeća Općine Župa dubrovačka o donošenju i dopuna Urbanističkog plana uređenja "Srebreno I" (Službeni glasnik Općine Župa dubrovačka 24/18)	
Urbanistički plan uređenja "Srebreno I" - pročišćeni tekst (Službeni glasnik Općine Župa dubrovačka 24/18)	
Javna rasprava (datum objave): 07. veljače 2018.	Javni uvid održan: od 19. do 26. veljače 2018.
Pečat tijela odgovornog za provođenje javne rasprave:	Odgovorna osoba za provođenje javne rasprave:
	Ksenija Šiša, dipl.ing.grad. Mjesto i datum izrade plana: Dubrovnik, srpanj 2018.
Suglasnosti i mišljenja nadležnih organa uprave na plan: SUGLASNOST MINISTARSTVA GRADITELJSTVA I PROSTORNOG UREĐENJA, Uprava za prostorno uređenje, pravne poslove i programe Europske unije KLASA:350-02/16-13/38 URB.PR. 531-05-16-2 od 25. svibnja 2018.	
Pravna osoba / tijelo koje je izradilo plan: URBANIZAM Dubrovnik d.o.o., Dubrovnik	
Pečat pravne osobe/tijela koje je izradilo plan:	Odgovorna osoba:
	dr.sc. Zrinka Rudež, dipl.ing.arh. Dizajner
Odgovorni voditelj izrade plana: dr.sc. Zrinka Rudež, dipl.ing.arh.	
Stručni tim u izradi plana: Ivan Goluda, dipl.ing.grad. Danka Gvoić Nikolić, dipl.ing.kraj.arh. Jurica Krnogo, mag.geogr. i mag.ing.geod.et.geoinf. Josip Mikulić, dipl.ing.	
Slavica Polić, mag.ing.arch. dr.sc. Zrinka Rudež, dipl.ing.arh. Bajro Sarić, dipl.oec.	
Pečat predstavničkog tijela:	Predsjednik predstavničkog tijela:
	Lovorko Kletković
Istovjetnost ovog prostornog plana s izvornikom ovjerava:	Pečat nadležnog tijela:
(ime, prezime i potpis)	