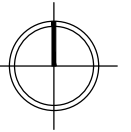
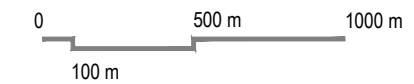


II. CILJANE IZMJENE I DOPUNE PROSTORNOG PLANA UREĐENJA GRADA PLOČA

LIST 2.1.

INFRASTRUKTURNI SUSTAVI - Promet
IZVORNIK

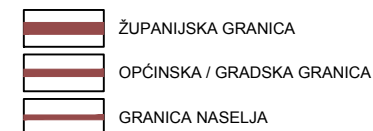
URBANIZAM
Dubrovnik



Županija:	DUBROVAČKO-NERETVANSKA	Grad:	PLOČE
Naziv prostornog plana:	II. CILJANE IZMJENE I DOPUNE PROSTORNOG PLANA UREĐENJA GRADA PLOČA IZVORNIK		
Naziv kartografskog prikaza:	INFRASTRUKTURNI SUSTAVI - Promet		
Broj kartografskog prikaza:	2.1.	Mjerilo kartografskog prikaza:	1 : 25 000
Odluka predstavničkog tijela o izradi plana (službeno glasilo): Odluka Gradskog vijeća grada Ploča o izradi II. Ciljanih Izmjena i dopuna Prostornog plana uređenja Grada Ploča (Službeni glasnik Grada Ploča 10/18.)	Odluka predstavničkog tijela o donošenju plana (službeno glasilo): Odluka Gradskog vijeća grada Ploča o donošenju II. Ciljanih Izmjena i dopuna Prostornog plana uređenja Grada Ploča (Službeni glasnik Grada Ploča 06/21.)		
Javna rasprava (datum objave):	11. rujna 2020. godine	Javni uvid održan:	od 24. kolovoza do 22. rujna 2020. godine
Pečat tijela odgovornog za provođenje javne rasprave:	Odgovorna osoba za provođenje javne rasprave: Suzana Dragobratović, dip.ing. Mjesto i datum izrade plana: Dubrovnik, lipanj 2021.		
Suglasnosti i mišljenja nadležnih organa uprave na plan:	MIŠLJENJE Zavoda za prostorno uređenje Dubrovačko-neretvanske županije (KLASA: 35002/18-02/07, URBROJ: 2117/1-21/01-20-14) od 02. prosinca 2020. SUGLASNOST Ministarstva prostornog uređenja, graditeljstva i državne imovine, Uprava za prostorno uređenje i dozvole državnog značaja (KLASA:350-02/20-11/39, URBROJ: 531-06-1-1-21-2) od 13. siječnja 2021.		
Pravna osoba / tijelo koje je izradilo plan:	URBANIZAM Dubrovnik d.o.o. Dubrovnik		
Pečat pravne osobe/tijela koje je izradilo plan:	M.P. URBANIZAM Dubrovnik d.o.o. Vukovarska 8/II, 20 000 DUBROVNIK	Odgovorna osoba: dr.sc. Zrinka Rudež, dipl.ing.arh. Direktor	
Odgovorni voditelj izrade plana:	M.P.	dr.sc. Zrinka Rudež, dipl.ing.arh.	
Stručni tim u izradi plana:	Ivan Goluža, dipl. ing. grad. Danka Grbac Nikolac, dipl.ing.kraj.arh. Jurica Knego, mag.geogr. i mag.ing.geod.et.geoinf. Jure Marić, prof. Josip Mikulić, dipl.iur.		
Pečat predstavničkog tijela:	M.P.	Predsjednik predstavničkog tijela: Aleksandar Ostojić	
Istovjetnost ovog prostornog plana s izvornikom ovjerava:	Pečat nadležnog tijela: M.P.		
(ime, prezime i potpis)			

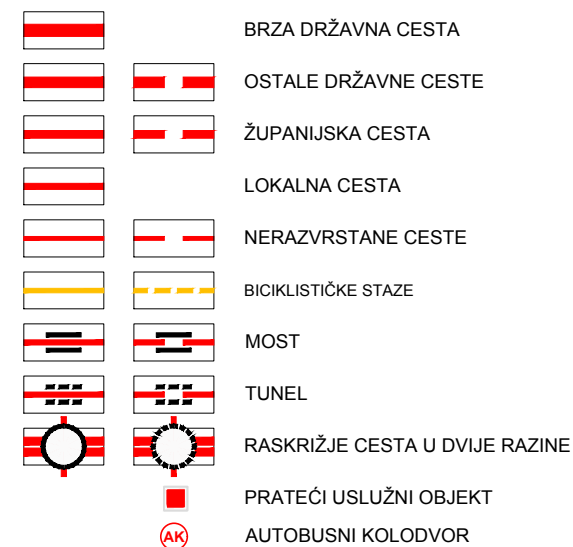
TUMAČ PLANSKOG ZNAKOVLJA GRANICE

TERITORIJALNE I STATISTIČKE GRANICE



PROMET

CESTOVNI PROMET
IZGRAĐENO/NEIZGRAĐENO



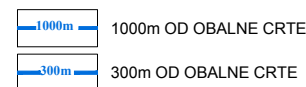
ZRAČNI PROMET

IZGRAĐENO/NEIZGRAĐENO



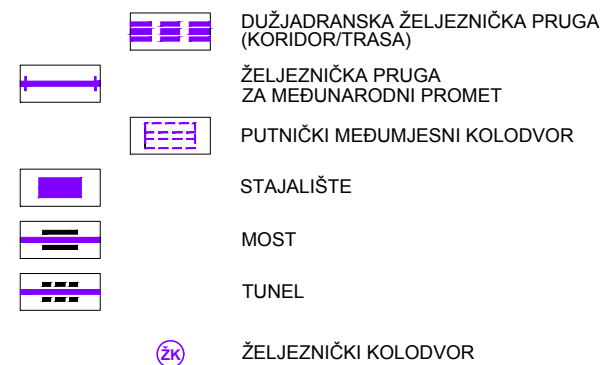
PREDMET IZMJENA I DOPUNA

PROSTOR OGRANIČENJA ZOP-a



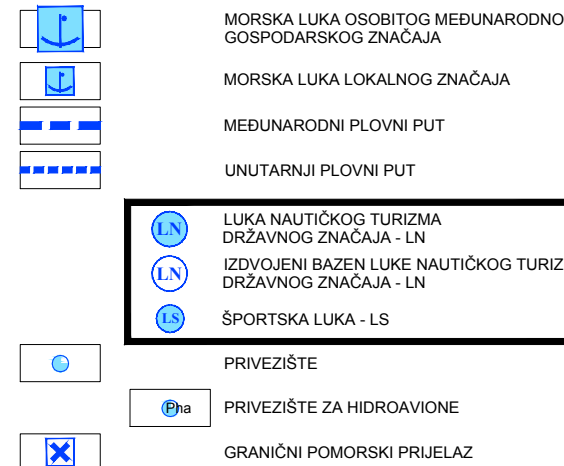
ŽELJEZNIČKI PROMET

IZGRAĐENO/NEIZGRAĐENO



POMORSKI PROMET

IZGRAĐENO/NEIZGRAĐENO



POVRŠINA ZA POLIJETANJE I
SLIJETANJE HIDROAVIONA

