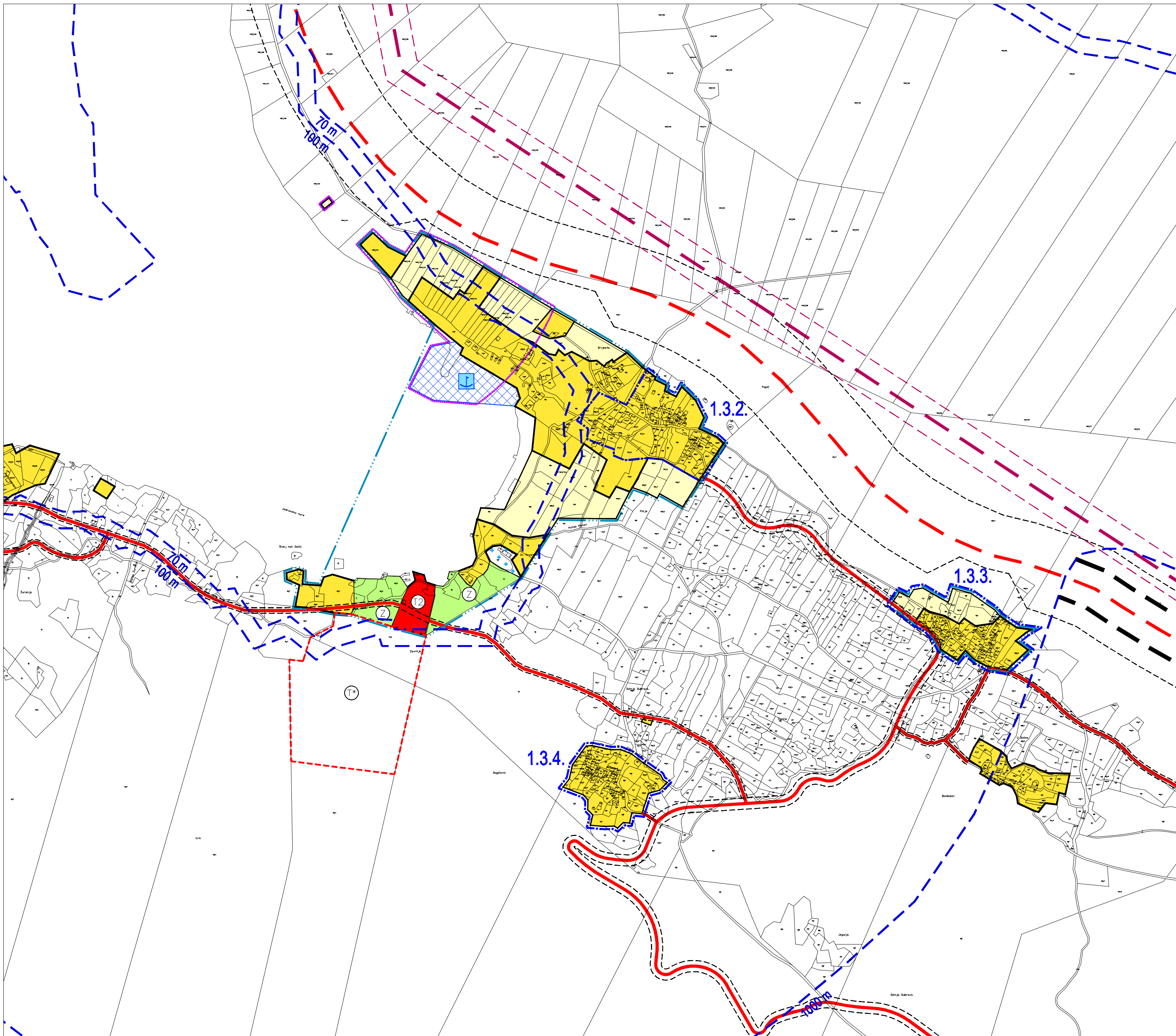
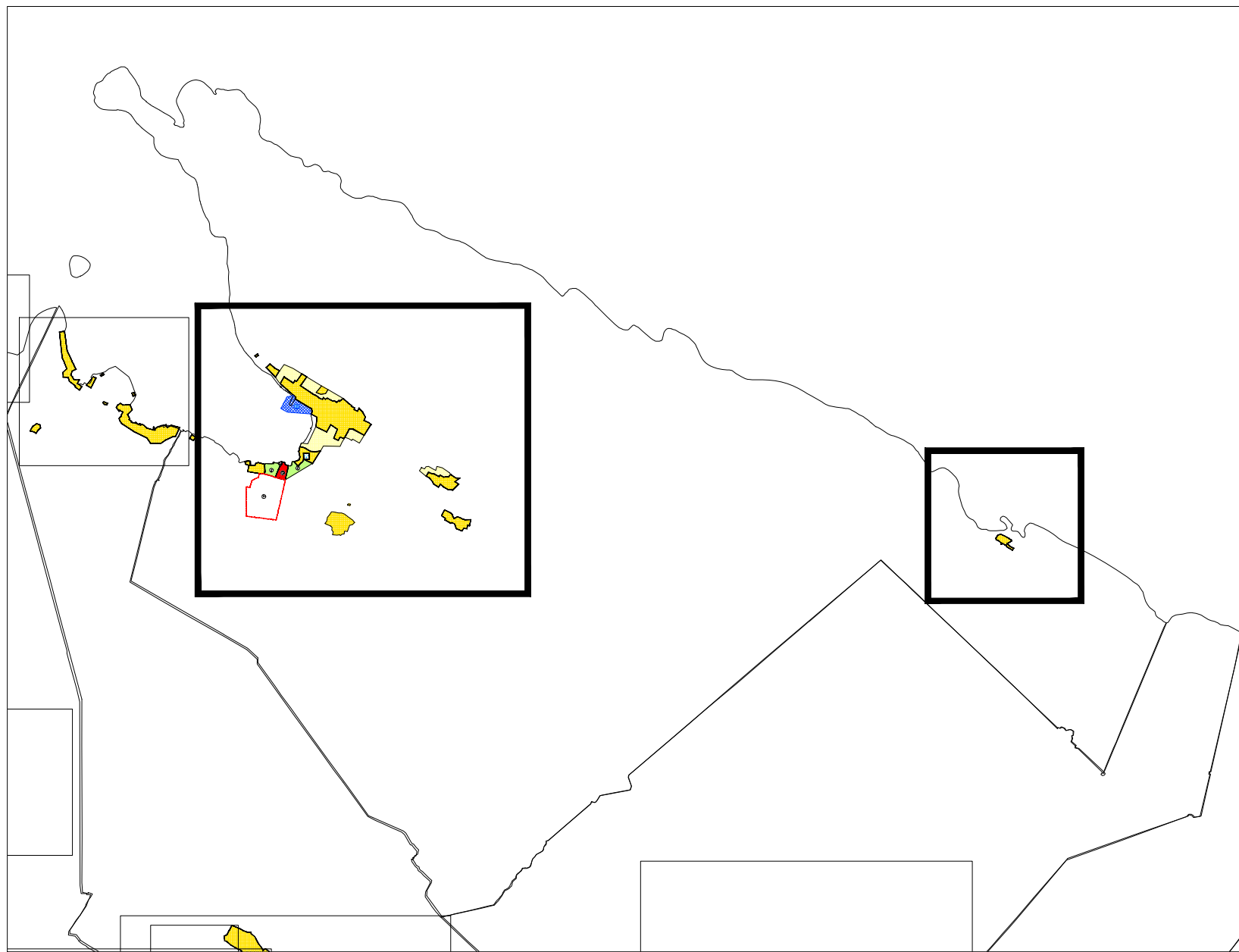


BRIJESTA



PROSTORNI PLAN UREĐENJA OPĆINE STON - IZMJENE I DOPUNE

4. GRAĐEVINSKA PODRUČJA list 4.5.

Prostori za razvoj i uređenje površina naselja

	GRANICA GRAĐEVINSKOG PODRUČJA
	IZGRADENI DIO GRAĐEVINSKOG PODRUČJA
	NEIZGRADENI DIO GRAĐEVINSKOG PODRUČJA
	ZAŠTITNE ZELENE POVRŠINE
	GOSPODARSKA NAMJENA - UGOSTITELJSKO - TURISTIČKA / IZGRADENI DIO /
	GROBLJE
	LUČKO PODRUČJE LUKE ZA JAVNI PROMET / MORSKI DIO /

Prostori za razvoj i uređenje površina izvan naselja

	LOKACIJA U ISTRAŽIVANJU / NEIZGRADENI DIO
--	---

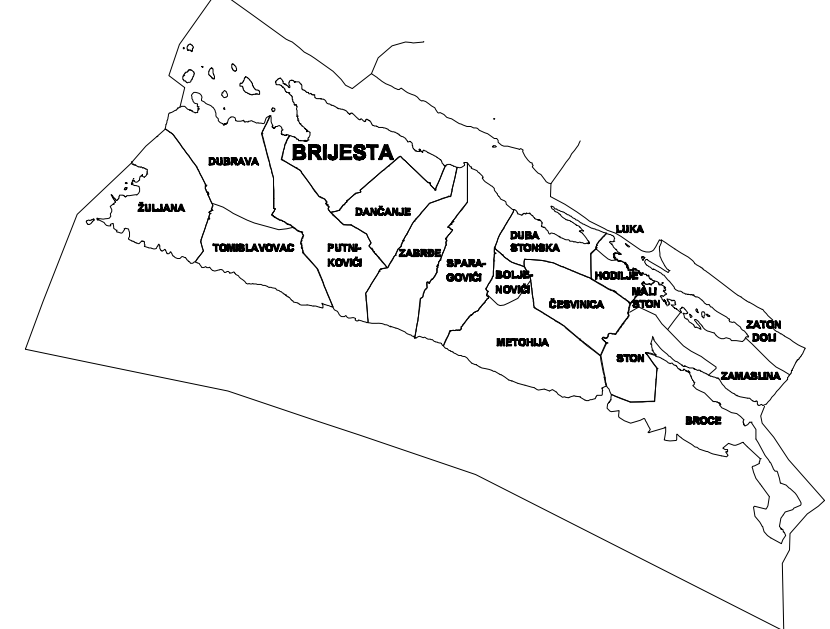
Infrastrukturni sustavi

postojeće	planirano	
		GRANICE ZAŠTITNIH KORIDORA INFRASTRUKTURNIH SUSTAVA
		JAVNE (DRŽAVNE, ŽUPANIJSKE I LOKALNE) I NERAZVRSTANE CESTE
		DRŽAVNE CESTE - BRZE CESTE
		MOST
		TUNEL

Predjeli sa ograničenjima u korištenju

	PREDJELI ZAŠTITE KULTURNO-POVLJESNIH VRIJEDNOSTI*
	OBUHVA TI OBEVNE IZRADE PROSTORNIH PLANOVA
	POJAS DO 70 m I 100 m OD OBALNE CRTE
	ZAŠTIĆENO OBALNO PODRUČJE (ZOP)
	ZAŠTITNA ZONA VOJNE PODZEMNE LUKE - POTKOP 'BRIJESTA'

*) 1.3.2. DONJE SELO	1.3.3. GORNJE SELO
1.3.4. BOGIČEVIĆI	
M 1:5.000	
0 50 100 200 500 M	



OPĆINA STON ŽUPANIJA DUBROVAČKO-NERETVANSKA NAZIV PROSTORNOG PLANA: PROSTORNI PLAN UREĐENJA OPĆINE STON - IZMJENE I DOPUNE

GRAĐEVINSKA PODRUČJA

BRJ 4.5	MJERILO KARTOGRAFSKOG PRIKAZA: 1:5000
---------	---------------------------------------

ODLUKA PREDSTAVNIČKOG TIJELA O IZRADI PLANA: "Sl. gl. Dubrovačko-neretvanske županije 5/13, 1/14"	ODLUKA PREDSTAVNIČKOG TIJELA O DONOŠENJU PLANA: "Sl. gl. Dubrovačko-neretvanske županije 5/15"
JAVNA RASPRAVA (datum objave): 17.09.2014.	JAVNI UVID ODRŽAN: 29.09.2014. - 13.10.2014.

PONOVA JAVNA RASPRAVA (datum objave): 01.12.2014.	PONOVI JAVNI UVID ODRŽAN: 08.12.2014. - 15.12.2014.
PEČAT TIJELA ODGOVORNOG ZA PROVOĐENJE JAVNE RASPRAVE:	ODGOVORNA OSOBA ZA PROVOĐENJE JAVNE RASPRAVE:

Vedran Antunica, općinski načelnik

BUGLASNOST NA PLANI PREMA ČLANKU 97. ZAKONA O PROSTORNOJ UREĐENJU I GRADNJI:
broj mišljenja - klasa:350-02/14-02/08, ur.broj:2117/1-21/1-15-13, od 29.04.2015.
broj suglasnosti - klasa:350-02/15-11/28, ur.broj:531-05-15-5, od 28.05.2015.

PRAVNA OSOBA KOJA JE IZRADILA PLAN: GISplan, doo

PEČAT PRAVNE OSOBE KOJA JE IZRADILA PLAN:	ODGOVORNA OSOBA: Ines Berlengi, dia
VODITELJ IZRADE PLANA:	Janja Novaković, dia

STRUČNI TIM U IZRADI PLANA: Stipe Baučić, dipl.ing.geod. Ines Berlengi, dipl.ing.arh. Janja Novaković, dipl.ing.arh. Dijana Vrdoljak, dipl.ing.geod. Mirac: Tatjana Stazić, dipl.ing.geod.	Bogdan Matijaš, dipl.ing.grad. Goran Miloš, dipl.ing.arh. vještbenik Ivan Žižić, mag.ing.geod. et geoinfo Niveska Babić, dipl.ing.geod. Sandi Fabjanović, geod.tehn.
---	--

PEČAT PREDSTAVNIČKOG TIJELA:	PREDSDJEDNIK PREDSTAVNIČKOG TIJELA: Darko Dražeta, pred. Općinskog vijeća
------------------------------	--

ISTOVJETNOST OVOG PROSTORNOG PLANA S IZVORNIM OVIJERAVAMA:

PEČAT NADLEŽNOG TIJELA: