

IZMJENE I DOPUNE PROSTORNOG PLANA UREĐENJA GRADA DUBROVNIKA

4.11. GRAĐEVINSKA PODRUČJA NASELJA - OSOJNIK

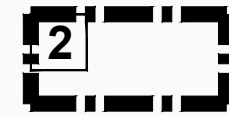


Broj elaborata: 787/19.

| | |
|--|--|
| Županija: | DUBROVAČKO NERETVANSKA |
| Grad: | DUBROVNIK |
| Naziv prostornog plana: | IZMJENE I DOPUNE PROSTORNOG PLANA UREĐENJA GRADA DUBROVNIKA |
| Naziv kartografskog prikaza: | GRAĐEVINSKA PODRUČJA NASELJA - OSOJNIK |
| Broj kartografskog prikaza: 4.11. | Mjerilo kartografskog prikaza: 1:5000 |
| Odluka o izradi plana (službeno glasilo): "Službeni glasnik Grada Dubrovnika", br. 15/19. i 12/20. | Odluka predstavničkog tijela o donošenju plana (službeno glasilo): "Službeni glasnik Grada Dubrovnika", br. 2/21. |
| Javna rasprava (datum objave): Slobodna Dalmacija, 5.11.2020. g. www.mgipu.hr, 4.11.2020.g. Dubrovački vjesnik, 7.11.2020. g. www.dubrovnik.hr, 4.11.2020.g. | Javni uvid održan: od: 12. studenog 2020. god. do: 21. studenog 2020. god. |
| Pečat tijela odgovornog za provođenje javne rasprave: | Odgovorna osoba za provođenje javne rasprave: JELENA LONČARIĆ, dipl.iur., univ.spec.admin.urb. |
| Suglasnost na plan prema čl. 108. Zakona o prostornom uređenju ("NN" br.153/13, 65/17, 114/18, 39/19 i 98/19): broj suglasnosti klasa: 350-02/21-11/5 urbroj: 351-06-1-1-21-4 datum: 17. veljače 2021. god. | |
| Pravna osoba/tijelo koje je izradilo plan: URBOS doo SPLIT Biro za prostorno planiranje, urbanizam i zaštitu okoliša | |
| Pečat pravne osobe/tijela koje je izradilo plan: | Odgovorna osoba: MAJA MADIRACA, dipl. oec. |
| Odgovorni voditelj: GORDANA RADMAN, dipl. ing. arh. | |
| Stručni tim u izradi plana: 1. GORDANA RADMAN, dipl. ing. arh. 5. dr.sc.ZORAN RADMAN, znanstv. suradnik 2. MAJA MADIRACA, dipl. oec. 6. IVANA BUBIĆ, mag. oec. 3. LARISA BAČIĆ, dipl. ing. građ. 7. MISLAV MADIRACA, man. EU fondova | |
| Pečat predstavničkog tijela: | Predsjednik predstavničkog tijela: mr. sc. MARKO POTREBICA, v. r. |
| Istovjetnost ovog prostornog plana s izvornikom ovjerava: (ime, prezime i potpis) | Pečat nadležnog tijela: |

IZMJENE I DOPUNE

GRANICE



OZNAKA I PREDMET IZMJENA I DOPUNA

2 Sklonište za životinje

GRAĐEVINSKA PODRUČJA NASELJA



GRANICA IZDVOJENOG DIJELA GRAĐEVINSKOG PODRUČJA NASELJA


izgr. neizgr. uređeno



POSLOVNA NAMJENA
K3 - komunalno- servisna

TUMAČ ZNAKOVA

GRAĐEVINSKA PODRUČJA NASELJA



OZNAKA UREĐENOG/NEUREĐENOG DIJELA NEIZGRAĐENOG GRAĐEVINSKOG PODRUČJA




GRANICA GRAĐEVINSKOG PODRUČJA NASELJA

izgr. neizgr. uređeno



MJEŠOVITA NAMJENA
pretežito stanovanje



JAVNA I DRUŠTVENA NAMJENA
D1 - upravna, D2 - socijalna, D3 - zdravstvena,
D4 - predškolska i školska, D6 - kultura, D7 - vjerska



GROBLJE

GRAĐEVINSKA PODRUČJA IZVAN NASELJA



GRANICA GRAĐEVINSKOG PODRUČJA IZVAN NASELJA

izgr. neizgrađeno uređ. neured.



GOSPODARSKA NAMJENA
PROIZVODNA
I1 - pretežito industrijska, I2 - pretežito zanatska



GRANICA KATASTARSKE OPĆINE

