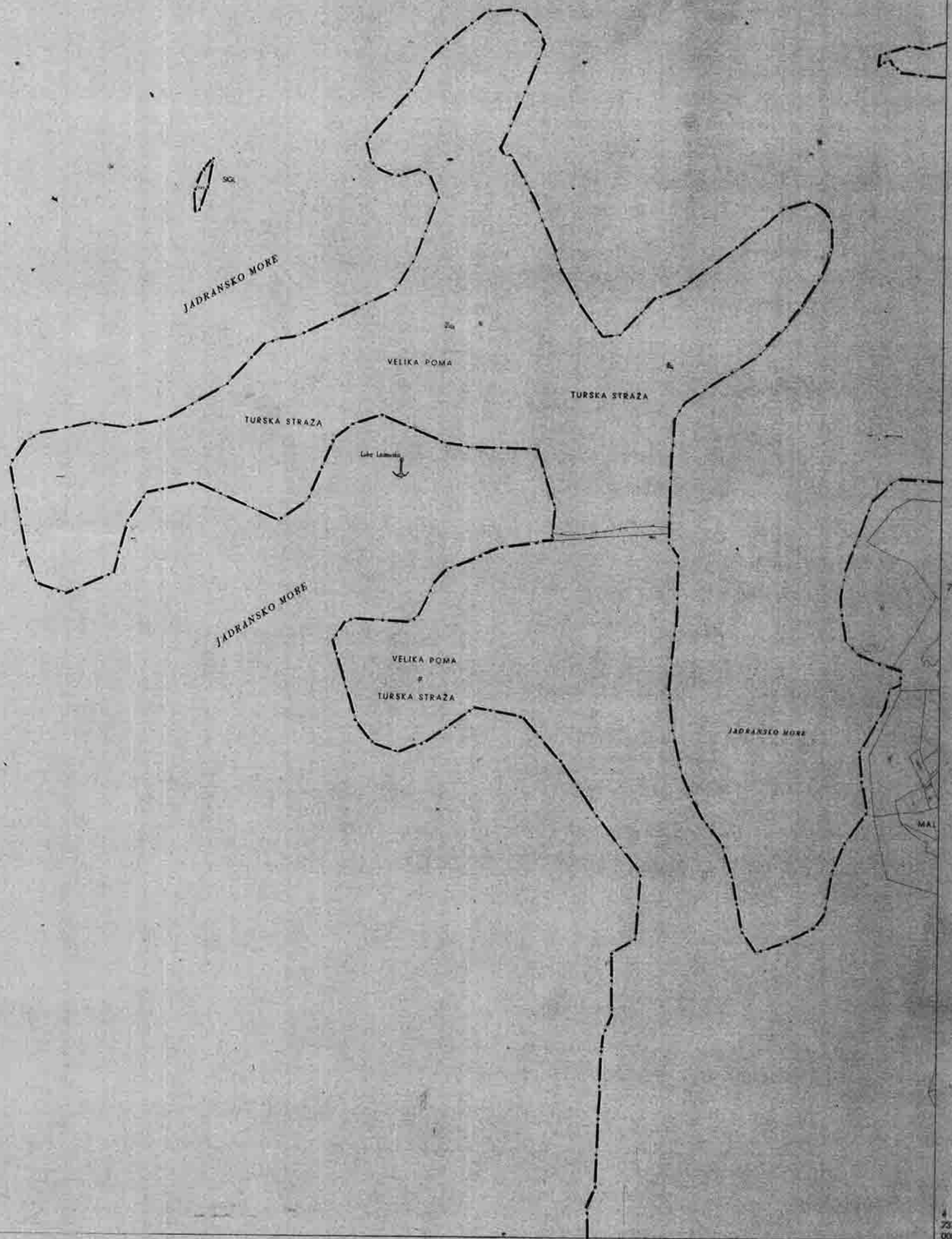


(JANJINA-46)



Izrađeno smanjenjem planova mjerila 1:2880  
 u Zavodu za kartografiju Geodetskog fakulteta  
 Sveučilišta u Zagrebu 1982.



Mjerilo 1:5000



Izdao: Zavod za izgrađivanje Dubrovnika

KATASTRARSKA OPĆINE

A. K o. Goveđari



JADRANSKO MORE

JADRANSKO MORE

POMESIAO

VRISOVAC

MALA GOMILA

GOVEDARI

POMENA

VELIKA POMA

MALA POMA

MALA GOMILA

VELIKI POPOV DOLAC

VELIKA POMA

POPOV DOLAC

MALO JEZERO

ORZEZI OTOK

MALO PO

GOVEDARI

GOVEDARI

BABINE KUĆE

VOJVODA

GLOG

PRIJEZBA

88°

57

848

4 737 000 250

Izradeno smanjenjem planova mjerila 1:2880 u Zavodu za kartografiju Geodetskog fakulteta Sveučilišta u Zagrebu 1982



Mjerilo 1:5000



Izdao: Zavod za izgradivanje Dubrovnika

KATASTARSKE OPĆINE

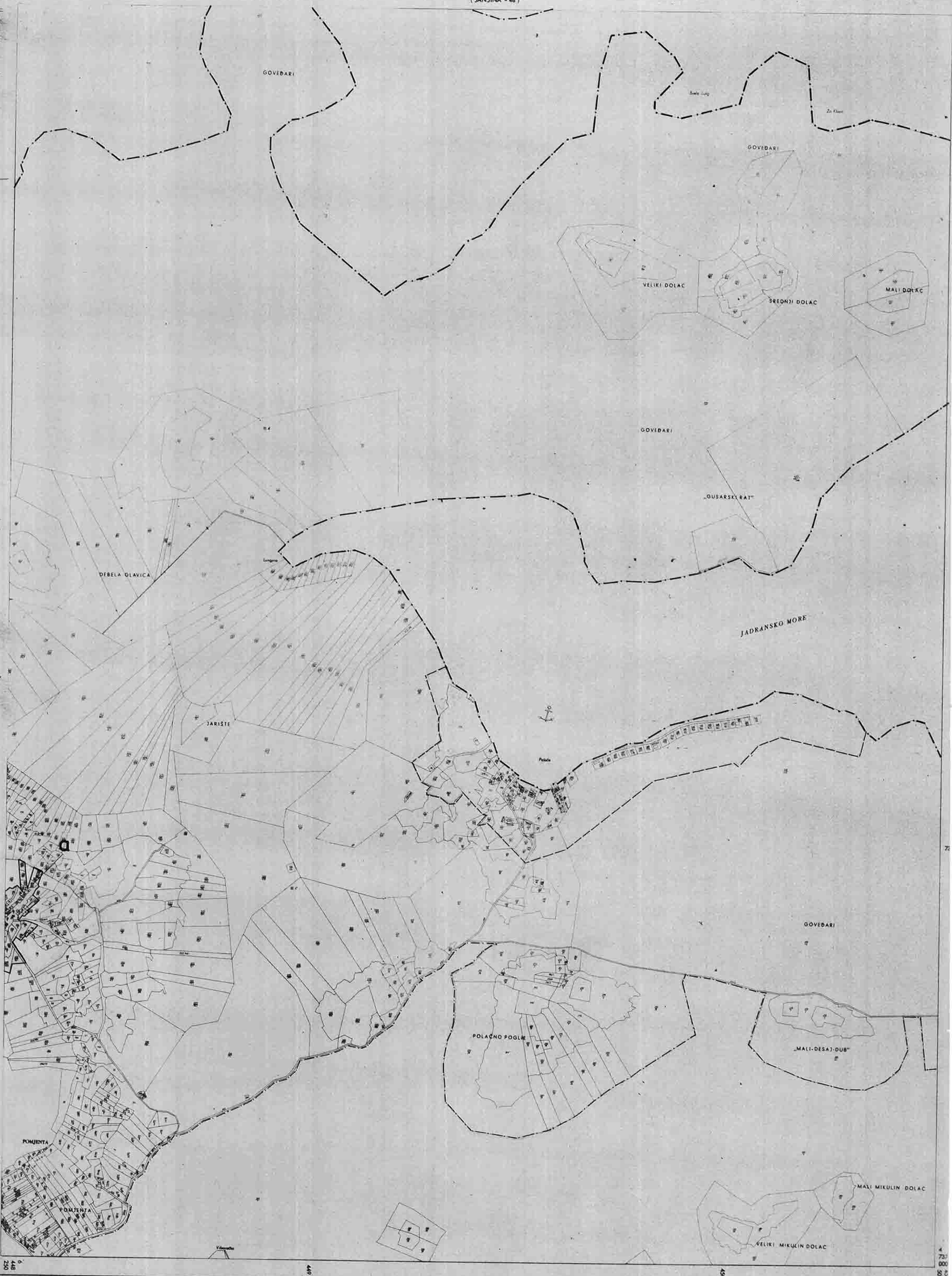
A. K. o. Govedari

Čov. Pravnika






(JANJINA - 48)



Izradeno smanjenjem planova mjerila 1:2880  
 u Zavodu za kartografiju Geodetskog fakulteta  
 Sveučilišta u Zagrebu 1982.



Mjerilo 1:5000



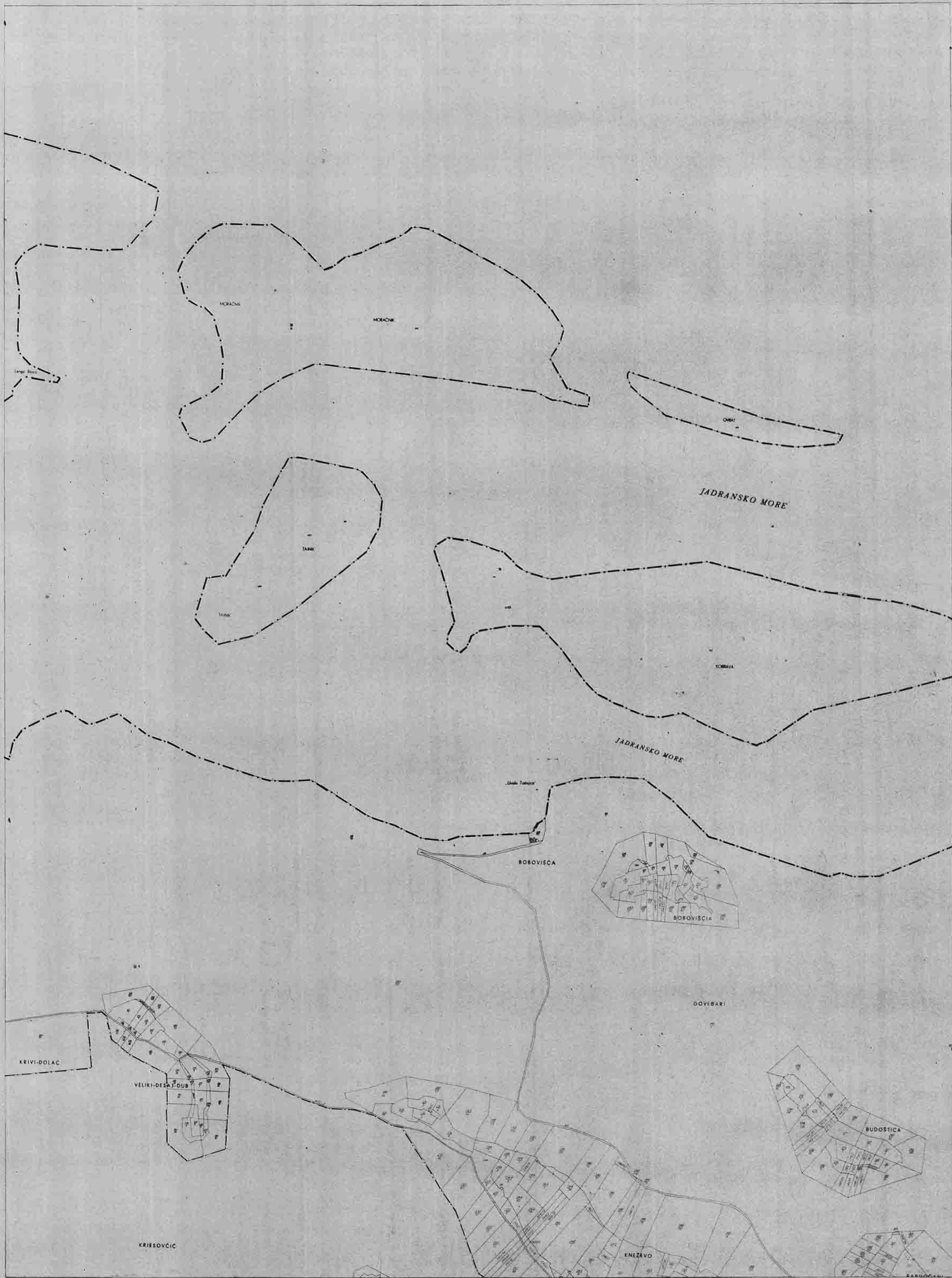
Izdao: Zavod za izgradivanje Dubrovnika

KATASTARKE OPĆINE  
 A K o Govedari





(JANJINA - 49)



Izradeno smanjenjem planova mjerila 1:2880  
 u Zavodu za kartografiju Geodetskog fakulteta  
 Sveučilišta u Zagrebu 1982.



Mjerilo 1:5000



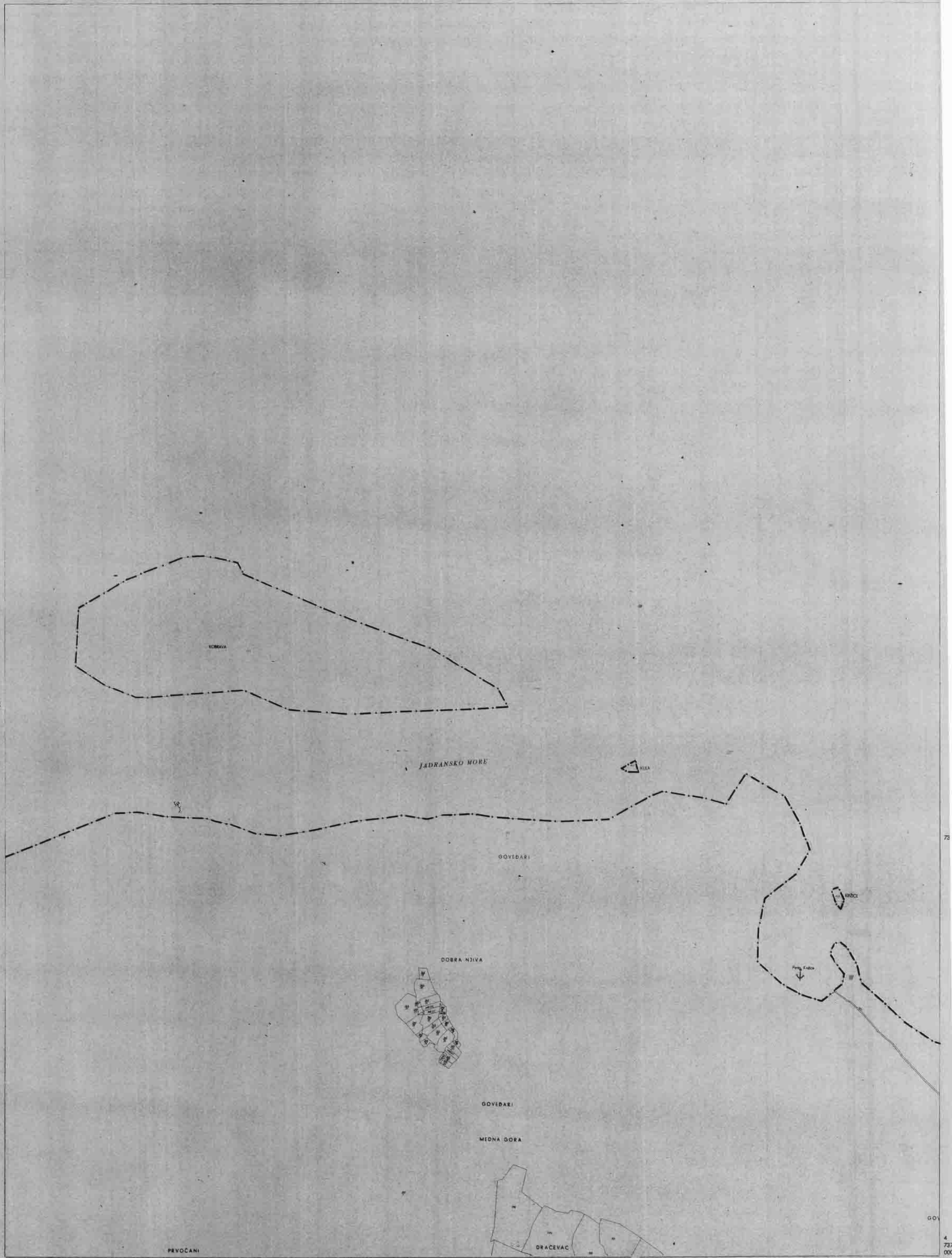
Izdao: Zavod za izgradivanje Dubrovnika

KATARSKE OPĆINE  
 A. K.o. Goveđari

*Gov. P. R. ...*



(JANJINA - 50)



Izrađeno smanjenjem planova mjerila 1 : 2880  
 u Zavodu za kartografiju Geodetskog fakulteta  
 Sveučilišta u Zagrebu 1982



Mjerilo 1:5000




Izdao: Zavod za izgrađivanje Dubrovnika

KATASTARSKA OPĆINE  
 A K o. Govedari


Ant. Prorok







Izrađeno smanjenjem planova mjerila 1:2880  
 u Zavodu za kartografiju Geodetskog fakulteta  
 Sveučilišta u Zagrebu 1982.



Mjerilo 1:5000

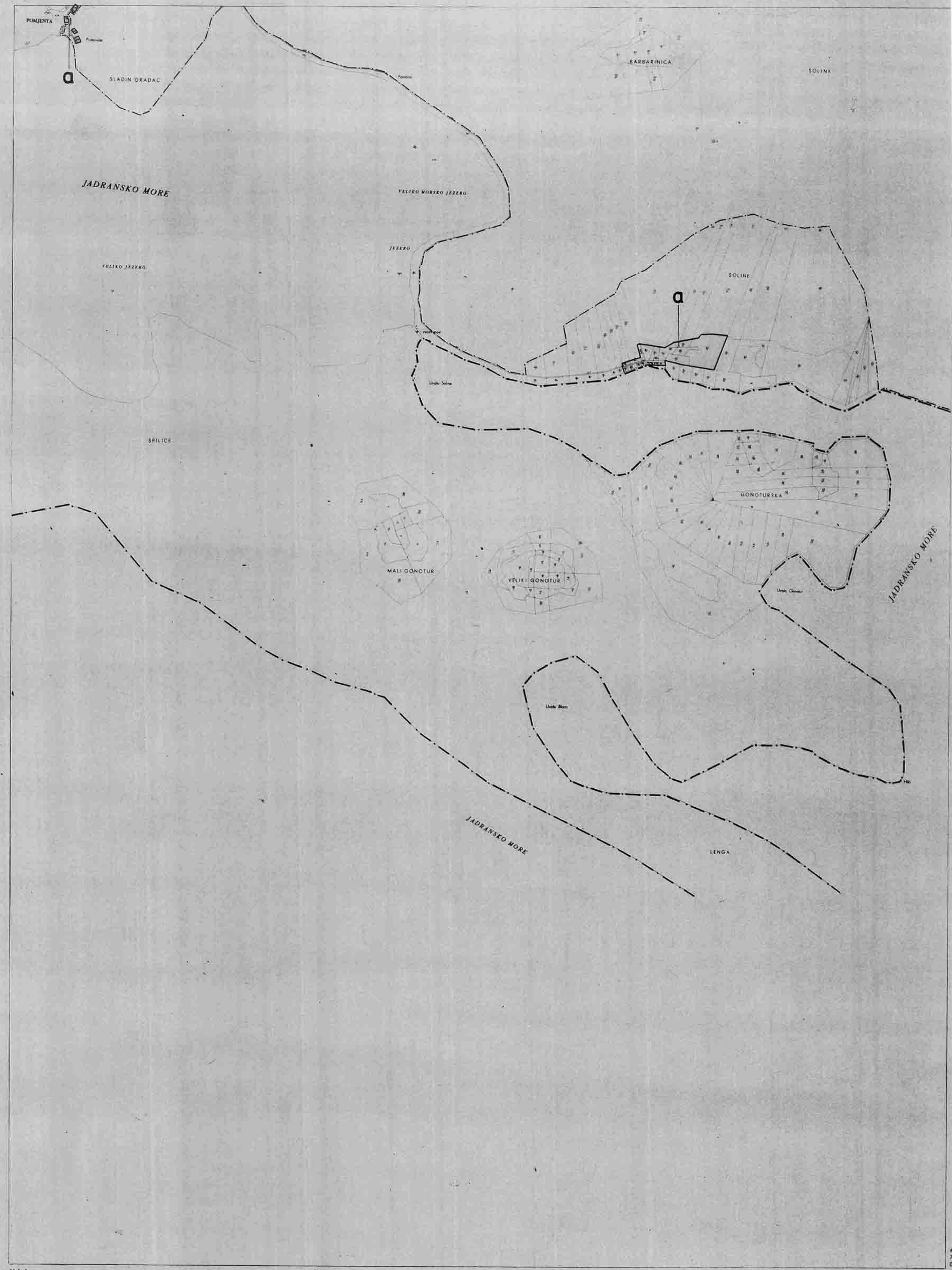


Izdao: Zavod za izgrađivanje Dubrovnika


KATASTRARSKA OPĆINE  
 A K o Govedar







Izrađeno smanjenjem planova mjerila 1:2880  
 u Zavodu za kartografiju Geodetskog fakulteta  
 Sveučilišta u Zagrebu 1982.



Mjerilo 1:5000

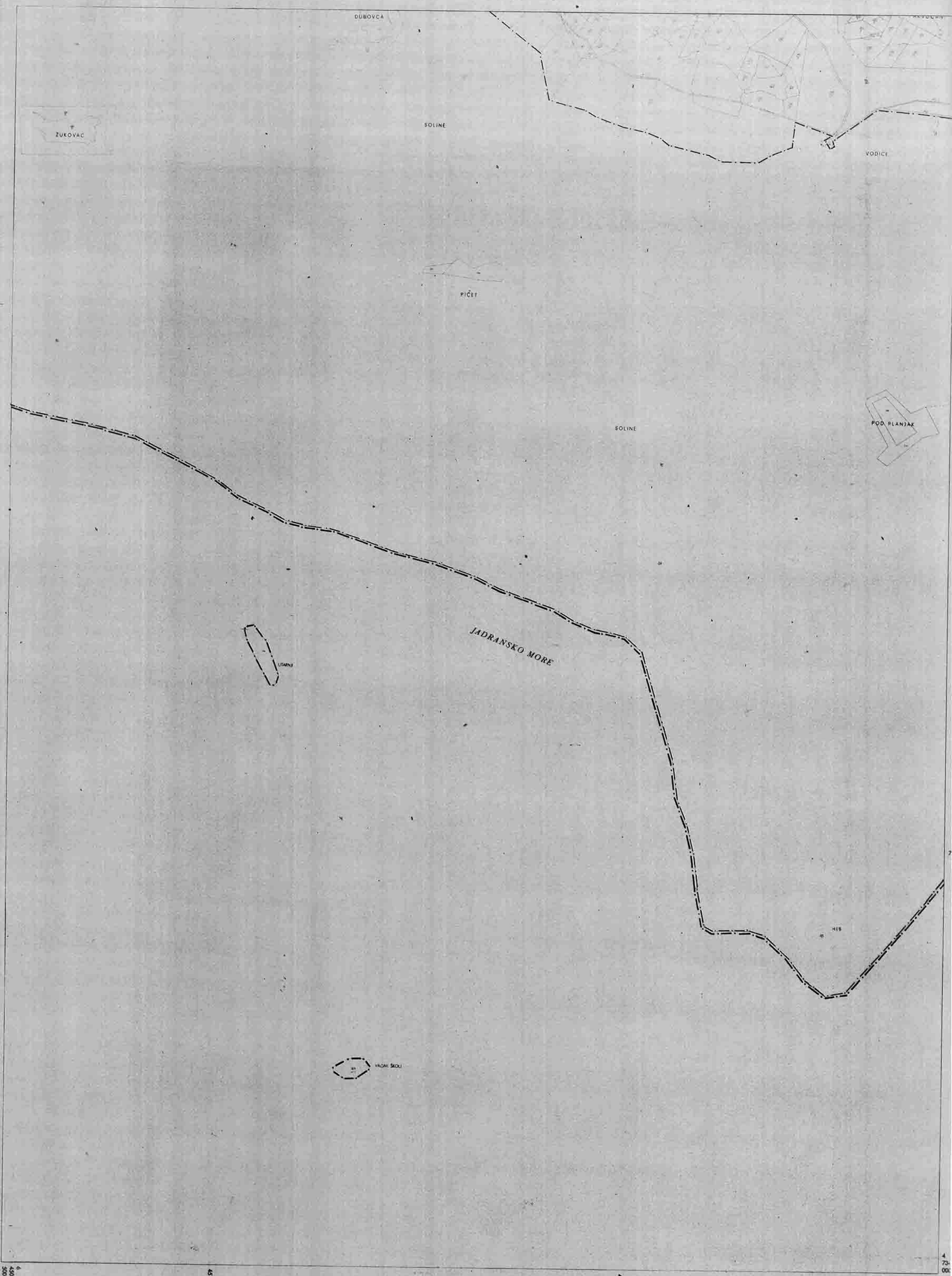


Izdao: Zavod za izgradivanje Dubrovnik

KATAstarske Općine  
 A K.o. Govedari







Izradeno smanjenjem planova mjerila 1 : 2880  
 u Zavodu za kartografiju Geodetskog fakulteta  
 Sveučilišta u Zagrebu 1982



Mjerilo 1:5000



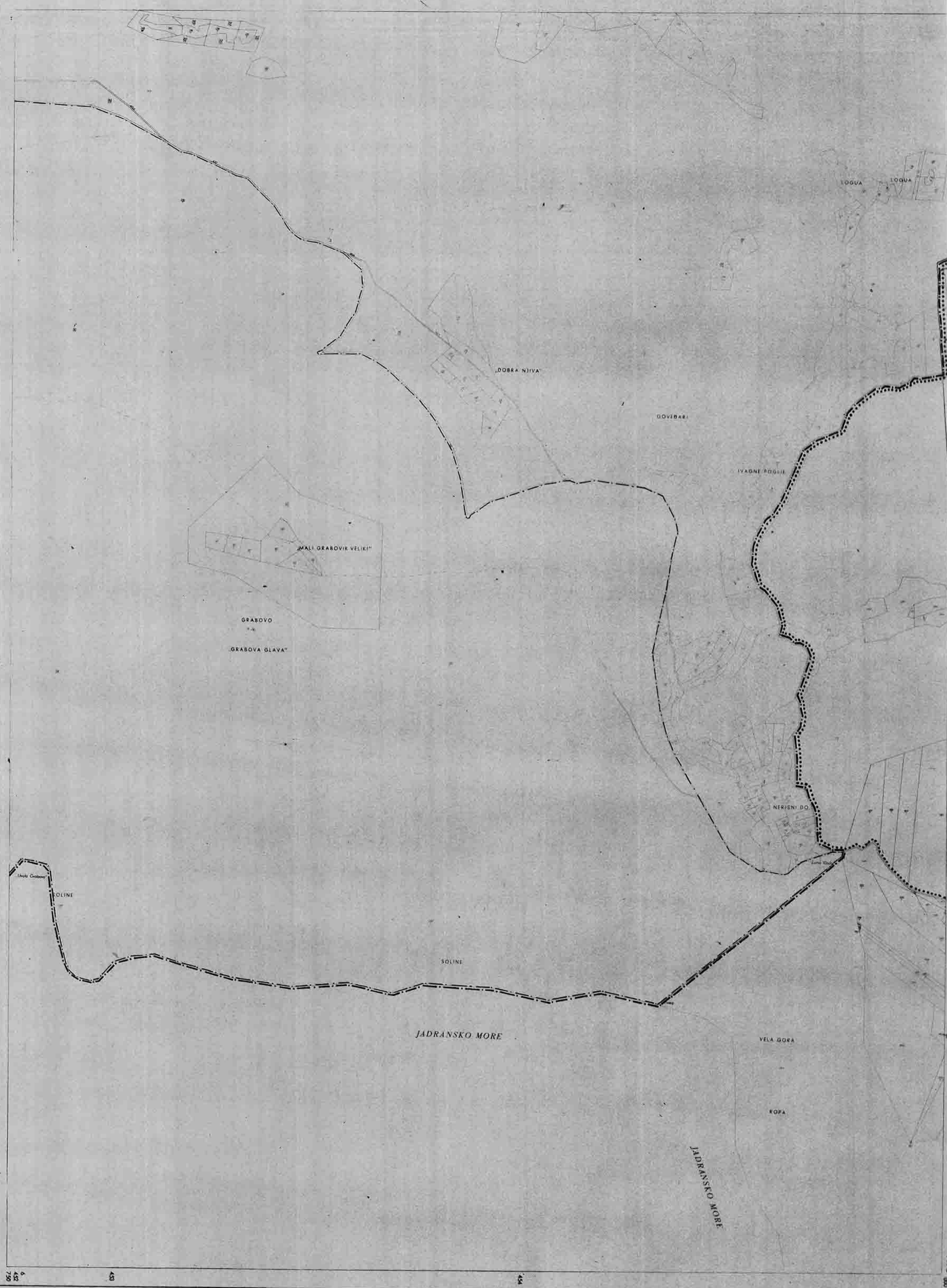
Izdao: Zavod za izgradivanje Dubrovnika

KATASTARKE OPĆINE  
 A K o Goveđari

*Čov. Perović*







Izrađeno smanjenjem planova mjerila 1:2880  
 u Zavodu za kartografiju Geodetskog fakulteta  
 Sveučilišta u Zagrebu 1982.



Mjerilo 1:5000




Izdao: Zavod za izgrađivanje Dubrovnika

KATAstarske Općine  
 A K. o. Govedari  
 B K. o. Blato








452  
730

453

454

455  
000

Izrađeno smanjenjem planova mjerila 1:2880  
u Zavodu za kartografiju Geodetskog fakulteta  
Sveučilišta u Zagrebu 1982



Mjerilo 1:5000

Izdao: Zavod za izgrađivanje Dubrovnika

KATASTARSKE OPĆINE

A K o. Blato

*Čević-Pavličević*

A