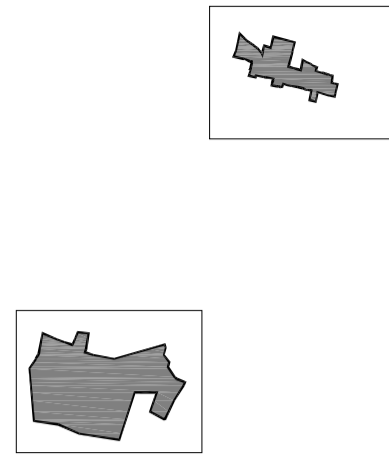



Shema spajanja listova

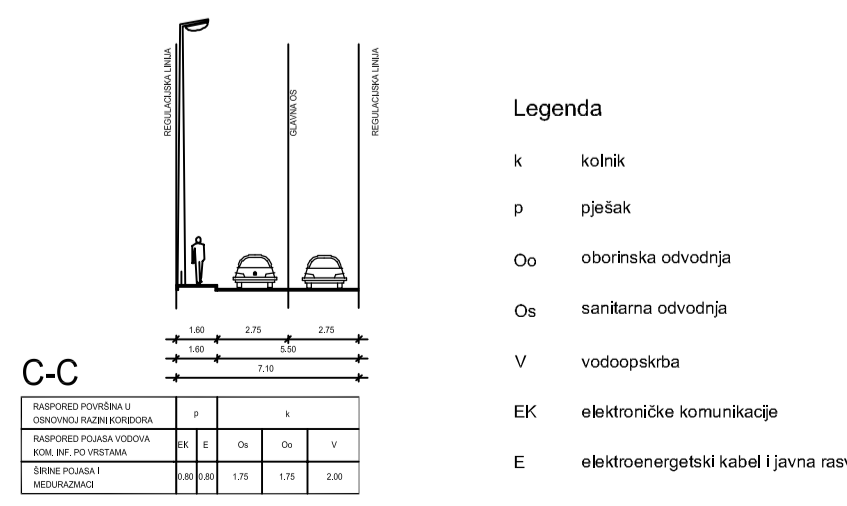
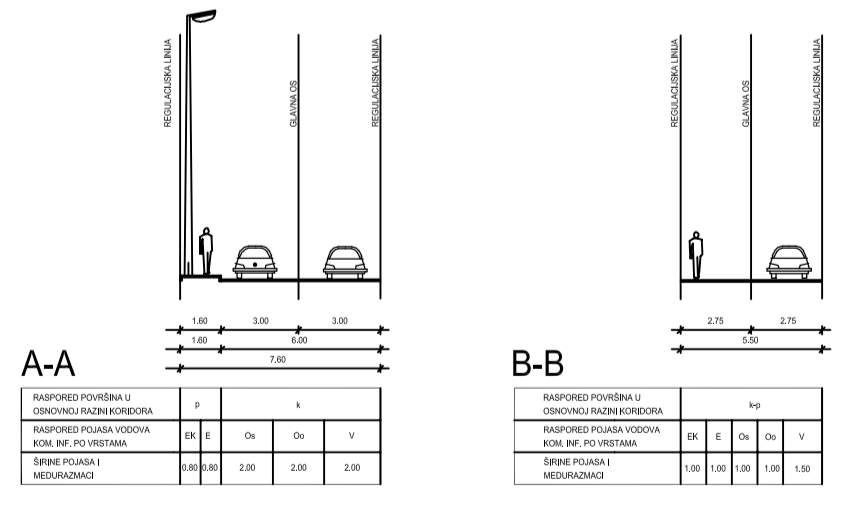
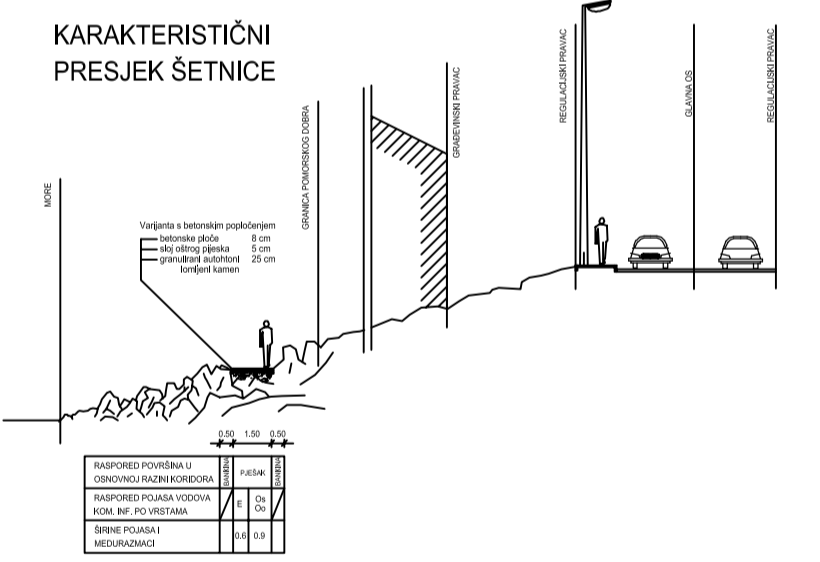


Tumač planskog znakovlja

- GRANICE**
- GRANICA OBUHVATA PLANA
 - GRANICA GRAĐEVINSKOG PODRUČJA
- NAMJENA POVRŠINA izgrađeno / neizgrađeno**
- STAMBENA NAMJENA
 - MJEŠOVITA NAMJENA (M1 - pretežito stambena)
 - SPORTSKO REKREACIJSKA NAMJENA - KUPALIŠTE (R6 - pripradna plaža)
 - POVRŠINE INFRASTRUKTURNIH SUSTAVA (IS1 - trafostanica, IS3 - separatori ulja i masti, IS4 - precrpna stanica)
- CESTOVNI PROMET**
- ULICE, KOLNO - PJEŠAČKE I PJEŠAČKE POVRŠINE
 - OZNAKA ULICE (ostale ulice - O1, kolno - pješačke površine KP1)
 - OZNAKA PRESJEKA
 - OBALNA ŠETNICA (lungo mare)
- POMORSKI PROMET**
- PRIVEZIŠTE (L)
- ZAŠTIĆENI OBALNI POJAS**
- ZAŠTIĆENO OBALNO PODRUČJE 70 m OD OBALNE CRTE
 - ZAŠTIĆENO OBALNO PODRUČJE 100 m OD OBALNE CRTE



Poprečni presjek ulica s načelnim rasporedom pojaseva komunalne infrastrukture



| | |
|--|--|
| Županija: DUBROVAČKO NERETVANSKA ŽUPANIJA | |
| Općina: OPĆINA BLATO | |
| Naziv prostornog plana: URBANISTIČKI PLAN UREĐENJA POTIRNA | |
| Naziv kartografskog prikaza: KORIŠTENJE I NAMJENA POVRŠINA | |
| Broj kartografskog prikaza: 1. | Mjerilo kartografskog prikaza: 1:2000 |
| Odluka općinskog vijeća Općine Blato o izradi: Službeni glasnik 2/08 | Odluka općinskog vijeća Općine Blato o donošenju plana: Službeni glasnik 4/11 |
| Javna rasprava: 1. lipnja 2010. u Slobodnoj Dalmaciji, 18. listopada 2010. u Slobodnoj Dalmaciji | Javni uvid održan: od 7. lipnja do 9. srpnja 2010. od 25. listopada do 8. studenog 2010. |
| Pečat tijela odgovornog za provođenje javne rasprave: | Odgovorna osoba za provođenje javne rasprave: Načelnik Općine |
| IVO GAVRANIĆ, prof. | |
| Suglasnost na plan prema Zakonu o prostornom uređenju i izgradnji (Narodne novine br. 76/07,38/09 i 55/11); Klasa: 350-02/11-13/85 Ur.broj: 531-06-11-04 Datum: 19. srpnja 2011. | |
| Pravna osoba koja je izradila plan: URBANISTIČKI ZAVOD GRADA ZAGREBA d.o.o. ZAGREB, Britanski trg 12 | |
| Pečat pravne osobe koja je izradila plan: | Odgovorna osoba: LUKA ŠULENTIĆ, mag.ing.arch. |
| LUKA ŠULENTIĆ, mag.ing.arch. | |
| Voditelj izrade plana: LUKA ŠULENTIĆ, mag.ing.arch. | |
| Stručni tim u izradi plana: 1. LUKA ŠULENTIĆ, mag.ing.arch. 2. IVAN KAPOVIĆ, mag.ing.arch. 3. HRVOJE JAMNICKI, dipl.ing.građ. 4. MAJA VIDEK PAVLOVIĆ, mag.ing.arch. 5. ANA RAJČEVIĆ, dipl.ing.mat. 6. ANDREJA ŠUGAR, mag.ing.aedif. 7. MATIJA MIHELIĆ, građ.tehničar 8. PETAR CIGETIĆ, ing.građ. | |
| Pečat Općinskog vijeća: | Predsjednik Općinskog vijeća: ŽELIMIR BOSNIĆ, mr.ph. |
| Istovjetnost ovog plana s izvornikom ovjerava: | Pečat nadležnog tijela: |
| IME, PREZIME, POTPIS | |