




TUMAČ ZNAKOVLJA:

-  **PREDMET IZMJENA I DOPUNA**
-  Granica naselja
-  Granica zaštićenog obalnog područja mora


PROMET

CESTOVNI PROMET




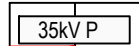
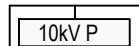
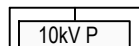
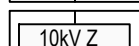
- | | | | |
|-------|-------|---|----------------------|
| post. | plan. | | Ostale državne ceste |
| | |  | Županijska cesta |
| | |  | Lokalna cesta |
| | |  | Ostale ceste |

ENERGETSKI SUSTAV

PROIZVODNJA I CIJEVNI TRANSPORT NAFTE I PLINA

- | | | | |
|-------|-------|---|---------------------|
| post. | plan. |  | Redukcijska stanica |
|-------|-------|---|---------------------|

ENERGETIKA

- | | | | |
|-------|-------|---|-----------------------|
| post. | plan. |  | Rasklopno postrojenje |
| | |  | TS 35 kV |
| | |  | TS 20 kV |
| | |  | Podmorski kabel 35 kV |
| | |  | Podmorski kabel 10 kV |
| | |  | Podzemni kabel 10 kV |
| | |  | Zračni vod 10 kV |

IZMJENE I DOPUNE PROSTORNOG PLANA UREĐENJA OPĆINE LASTOVO

Urbanistički plan uređenja turističke zone T1 Jurjeva luka i luke nautičkog turizma LN Kremena i s tim povezane
Izmjene i dopune Prostornog plana uređenja Općine Lastovo

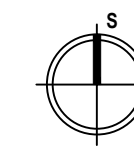
LIST BR: 2.B

INFRASTRUKTURNI SUSTAVI - ENERGETSKI SUSTAVI - ELEKTROENERGETIKA

KONAČNI PRIJEDLOG (vezano za Dopunu Odluke Općinskog vijeća Općine Lastovo o izradi Urbanističkog plana uređenja turističke zone T1 Jurjeva luka i luke nautičkog turizma LN Kremena i s tim povezanih Izmjena i dopuna Prostornog plana uređenja Općine Lastovo)



0 100 m 500 m 1000 m 2000 m 2500 m



Županija: DUBROVAČKO - NERETVANSKA	Općina: LASTOVO
Naziv prostornog plana:	IZMJENE I DOPUNE PROSTORNOG PLANA UREĐENJA OPĆINE LASTOVO KONAČNI PRIJEDLOG (vezano za Dopunu Odluke Općinskog vijeća Općine Lastovo o izradi Urbanističkog plana uređenja turističke zone T1 Jurjeva luka i luke nautičkog turizma LN Kremena i s tim povezanih Izmjena i dopuna Prostornog plana uređenja Općine Lastovo)
Naziv kartografskog prikaza:	INFRASTRUKTURNI SUSTAVI - ENERGETSKI SUSTAVI - ELEKTROENERGETIKA
Broj kartografskog prikaza: 2.B	Mjerilo kartografskog prikaza: 1 : 25000
Odluka predstavničkog tijela o izradi plana (službeno glasilo): Dopuna Odluke Općinskog vijeća Općine Lastovo o izradi Urbanističkog plana uređenja turističke zone T1 Jurjeva luka i luke nautičkog turizma LN Kremena i s tim povezanih Izmjena i dopuna Prostornog plana uređenja Općine Lastovo (Službeni glasnik Općine Lastovo broj 02/16)	Odluka predstavničkog tijela o donošenju plana (službeno glasilo):
Javna rasprava (datum objave): 18.siječnja, 2017. god.	Javni uvid održan: 01.veljače, 2017. - 08.veljače, 2017. god.
Pečat tijela odgovornog za provođenje javne rasprave:	Odgovorna osoba za provođenje javne rasprave: Leo Katić, načelnik Općine
	Mjesto i datum izrade plana: Dubrovnik, ožujak 2017.
Suglasnosti i mišljenja nadležnih organa uprave na plan: POZITIVNO MIŠLJENJE Zavoda za prostorno uređenje Dubrovačko - neretvanske županije, Klasa: 350-02/16-02/03, Urbroj: 2117/1-21/01-17-04, od 02. ožujka 2017. SUGLASNOST Ministarstva graditeljstva i prostornog uređenja, Uprava za prostorno uređenje, pravne poslove i programe Europske unije (Klasa: 350-02/17-11/23, Ur. broj: 531-05-17-2, od 16. ožujka 2017.)	IGH URBANIZAM d.o.o. DUBROVNIK
Pečat pravne osobe / tijela koje je izradilo plan:	Odgovorna osoba: dr. sc. Zrinka Rudež, dipl. ing. arh. Direktor
	IGH URBANIZAM d.o.o.
Odgovorni voditelj izrade plana:	dr.sc. Zrinka Rudež, dipl.ing.arh.
Stručni tim u izradi plana:	Jure Marić, prof. Katarina Mojaš, mag. ing. arch. Josip Mikulić, dipl. iur. Aleksandra Mlinarević, dipl. ing. el. Ivana Proce Slavica Polić, mag.ing.arch.
Tomislav Demarin, dipl. ing. geod. Josip Giljanović, dipl. ing. el. Ivan Goluža, dipl. ing. grad. Danka Grbac, dipl. ing. kraj.arh. Duran Klepo, dipl. ing. grad. Jurica Knego, mag.geogr. i mag.ing.geod.et geoinf.	dr.sc.Zrinka Rudež, dipl.ing.arh. Bajro Sarić, dipl. oec. Melkior Serdarević, mag. ing. arch. Davor Sulić, dipl. ing. grad.
Pečat predstavničkog tijela:	Predsjednik predstavničkog tijela: Ljubo Jurica
Istovjetnost ovog prostornog plana s izvornikom ovjerava:	Pečat nadležnog tijela:
(ime, prezime i potpis)	M.P.