

# LUKA



## TUMAČ PLANSKOG ZNAKOVLJA

### Prostori za razvoj i uređenje površina naselja

postojeće	planirano	GRANICA GRAĐEVINSKOG PODRUČJA
izgrađeno	neizgrađeno	GRAĐEVINSKO PODRUČJE
		GROBLJE
		LUČKO PODRUČJE LUKE ZA JAVNI PROMET /MORSKI DIO/

### Prostori za razvoj i uređenje površina izvan naselja

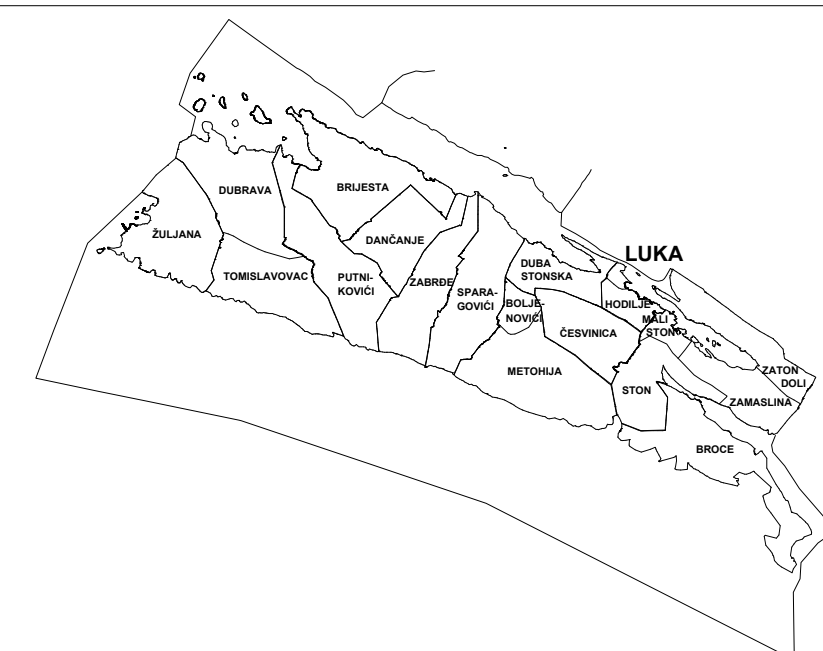
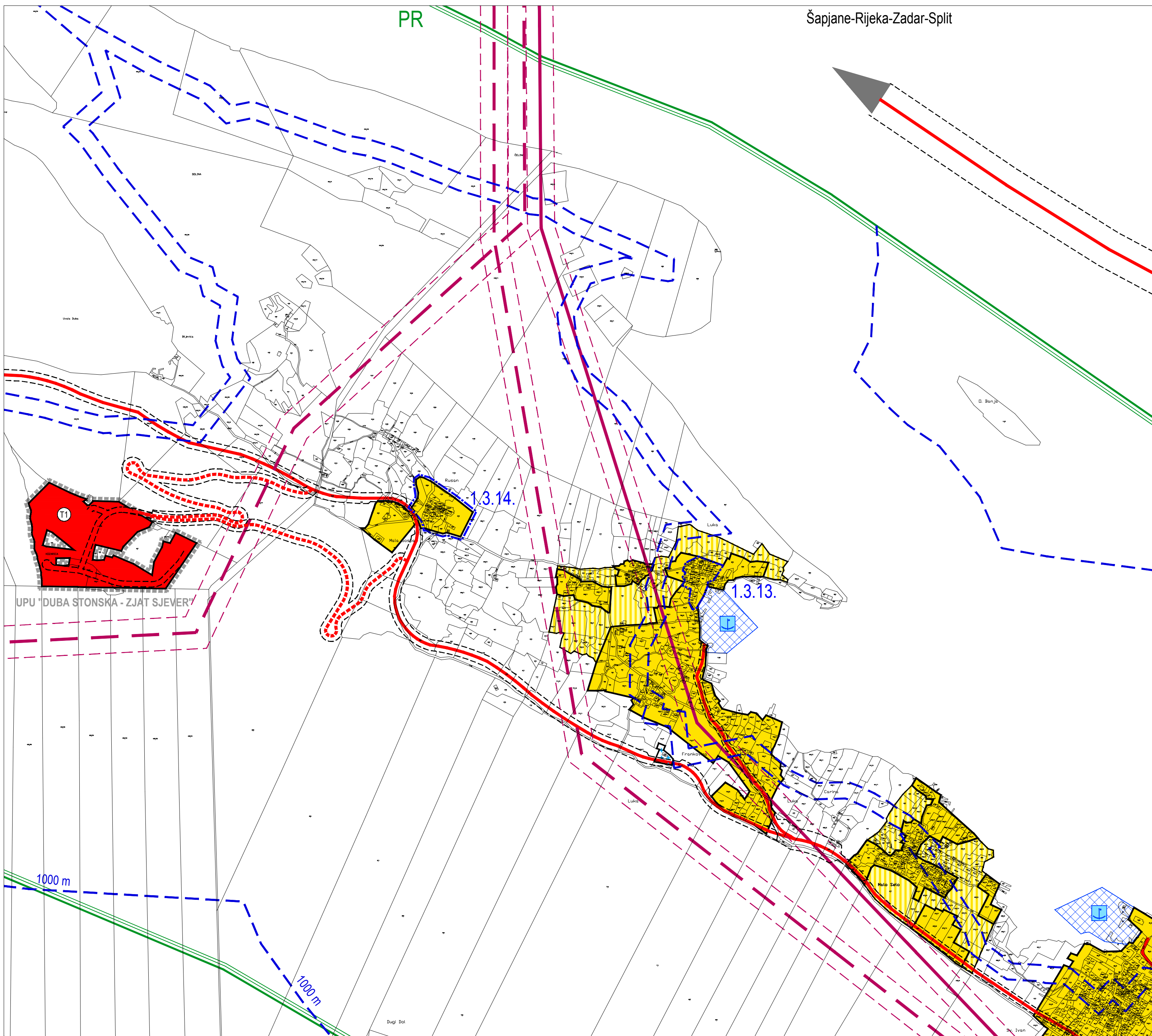
T1	GOSPODARSKA NAMJENA - UGOSTITELJSKO - TURISTIČKA T1 - hotel
----	--

### Infrastrukturni sustavi

postojeće	planirano	GRANICE ZAŠTITNIH KORIDORA INFRASTRUKTURNIH SUSTAVA
		JAVNE (DRŽAVNE, ŽUPANIJSKE I LOKALNE) I NERAZVRSTANE CESTE
		LOKALNE NERAZVRSTANE CESTE - TRASA U ISTRAŽIVANJU
		DALEKOVOD

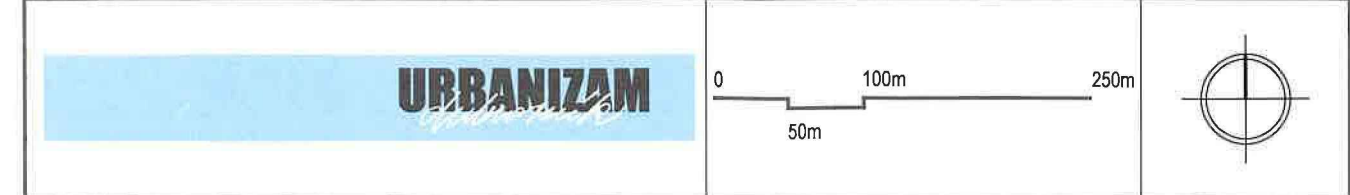
### Predjeli sa ograničenjima u korištenju

	REGISTRIRANI PREDJELI ZAŠTITE PRIRODNIH I KRAJOBRAZNIH VRIJEDNOSTI PR - POSEBNI REZERVAT
	PREDJELI ZAŠTITE KULTURNO-POVIJESNIH VRIJEDNOSTI 1.3.13. Luka, 1.3.14. Rusan
	OBUHVAAT URBANISTIČKOG PLANA UREĐENJA
	PROSTOR OGRANIČENJA ZAŠTIĆENOG OBALNOG PODRUČJA (ZOP)
	POJAS DO 70 m I 100 m OD OBALNE CRTE



## PROSTORNI PLAN UREĐENJA OPĆINE STON

LIST 4.13 GRAĐEVINSKA PODRUČJA - LUKA  
IZVORNIK - pročišćena grafika



Županija:	DUBROVAČKO-NERETVANSKA	Općina:	STON
Naziv prostornog plana:	PROSTORNI PLAN UREĐENJA OPĆINE STON IZVORNIK - pročišćena grafika		
Naziv kartografskog prikaza:	GRAĐEVINSKA PODRUČJA - LUKA		
Broj kartografskog prikaza:	4.13	Mjerilo kartografskog prikaza:	1 : 5 000
Odluka predstavničkog tijela o izradi plana (službeno glasilo):	Odluka Općinskog vijeća Općine Ston o izradi Dopuna Prostornog plana uređenja Općine Ston radi usklađenja sa člankom 201. Zakona o prostornom uređenju (Narodne novine, 153/13, 65/17, 114/18, 39/19.) (Službeni glasnik Općine Ston 2/19)		
Odluka predstavničkog tijela o donošenju plana (službeno glasilo):	Odluka Općinskog vijeća Općine Ston o Dopuni Prostornog plana uređenja Općine Ston radi usklađenja sa člankom 201. Zakona o prostornom uređenju (Narodne novine, 153/13, 65/17, 114/18, 39/19.) (Službeni glasnik Općine Ston 2/19)		
Javna rasprava (datum objave):	Javni uvid održan:		
Pečat tijela odgovornog za provođenje javne rasprave:	Odgovorna osoba za provođenje javne rasprave: Vedran Antunica Mjesto i datum izrade plana: Dubrovnik, prosinac 2019.		
Suglasnosti i mišljenja nadležnih organa uprave na plan:	MIŠLJENJE Zavoda za prostorno uređenje Dubrovačko-neretvanske županije, Klasa: 350-02/19-02/06, Urbroj: 2117/1-21/01-19-02, od 2. srpnja 2019. SUGLASNOST Ministarstva graditeljstva i prostornog uređenja, Uprava za prostorno uređenje i dozvole državnog značaja (KLASA: 350-02/19-01/28, Urbroj: 531-06-1-1-19-4, od 08. kolovoza 2019.)		
Pravna osoba / tijelo koje je izradilo plan:	URBANIZAM Dubrovnik d.o.o. Dubrovnik		
Pečat pravne osobe/tijela koje je izradilo plan:	M.P. <b>URBANIZAM</b> Dubrovnik d.o.o. Urbinskog 48, 20000 Dubrovnik	Odgovorna osoba:	dr.sc. Zrinka Ruđež, dipl.ing.arh. Direktor
Odgovorni voditelj izrade plana:	dr.sc. ZRINKA RUĐEŽ dipl.ing.arh. Ovlaštena arhitektica URBANISTICA A-U 406		dr.sc. Zrinka Ruđež, dipl.ing.arh.
Stručni tim u izradi plana:	Ivan Goluža, dipl.ing.grad. Danka Grbac Nikolac, dipl.ing.kraj.arh. Jurica Knego, mag.geogr. i mag.ing.geod.et.geoint. Jure Marić, prof.	Josip Mikulić, dipl.iur. dr.sc. Zrinka Ruđež, dipl.ing.arh. Bajro Šarić, dipl.oeo. Franciska Štjega, mag.ing.aedif.	
Pečat predstavničkog tijela:		Predsjednik predstavničkog tijela:	Berislav Glavor
Istovjetnost ovog prostornog plana s izvornikom označeno:		Predsjednik Odbora za zaštitu okoliša, prostorno uređenje i komunalne poslove:	Frano Vlašić
(ime, prezime i potpis)		(ime, prezime i potpis)	