


(KAVNO - 41.)



(O. MILET - 1 - 10)

(RAYNO - 42)

*Plućje*

*Jadransko more*

KOBAS

*Jadransko more*

VELJARA

CIJELO PODRUČJE UNUTAR ZOP-a

054

060

100 50 0 100 200 300 400

481

(RAVNO - 13)

Repej

Bare

Urcantata

Planjak

Planikunar

Planjak

Jadransko more


Škalj Beg

Palje

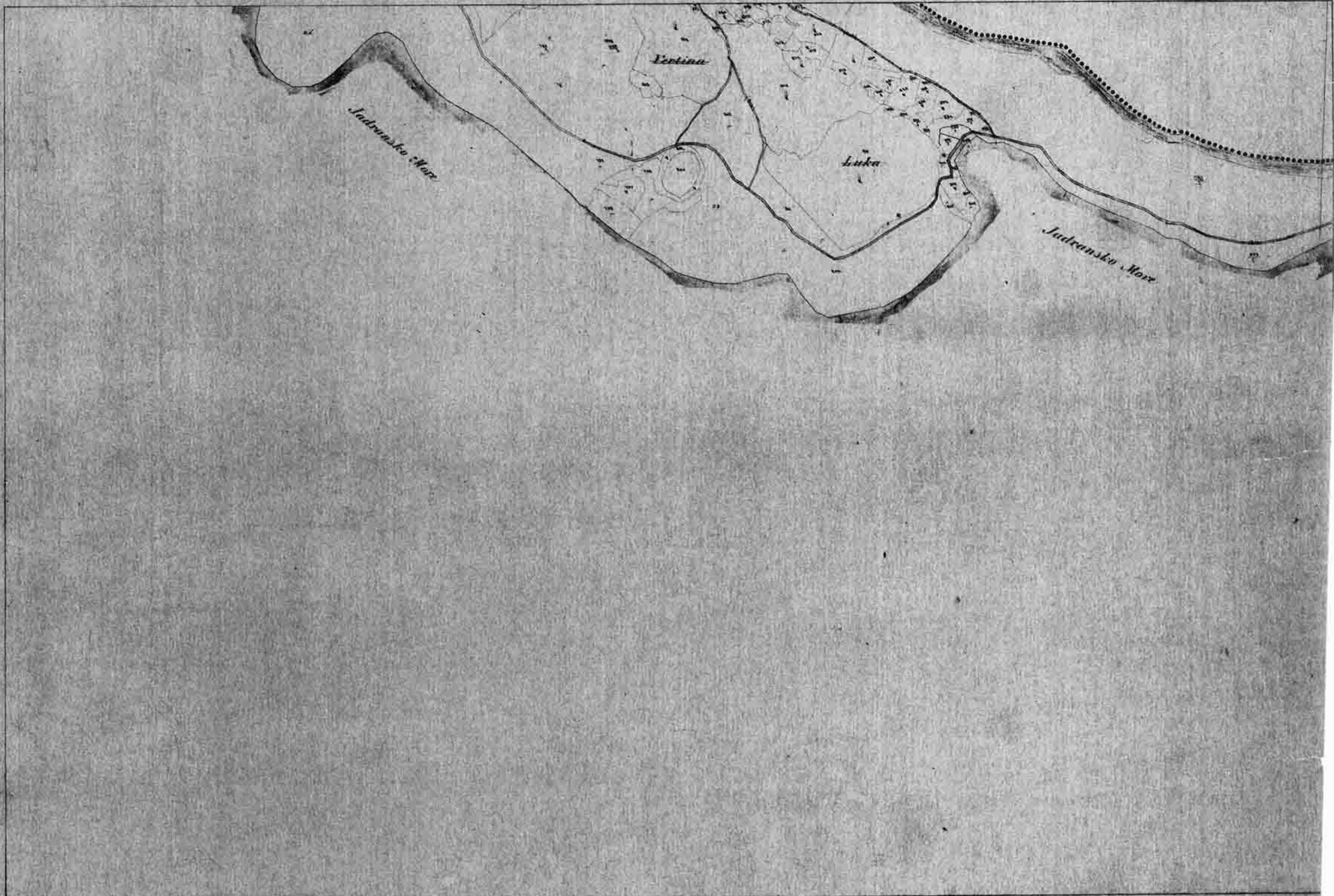
Palje

Planjak

Jadransko more



(RAVNO - 44)




429

425

421

Izradeno smanjenjem planova mjerila 1:2880  
 u Zavodu za kartografiju Geodetskog fakulteta  
 Sveučilišta u Zagrebu 1982.



Mjerilo 1:5000



Izdao: Zavod za izgradivanje Dubrovnik

KATASTARSKA OPĆINE

A K.o. Podimot



Ravno - 45

BUDIMA

BANIĆI

BANIĆI

KRUČICA

KRUČICA

Šipanska riviera

50

20

Izradeno smanjenjem planova mjerila 1:2880 u Zavodu za kartografiju Geodetskog fakulteta Sveučilišta u Zagrebu 1982.



Mjerilo 1:5000




Izdao: Zavod za izgrađivanje Dubrovnika

KATASTARSKIE OPĆINE  
A K o. Ploče  
B K o. Banići

Ravno - 46



Izradeno smanjenjem planova mjerila 1:2880  
 u Zavodu za kartografiju Geodetskog fakulteta  
 Sveučilišta u Zagrebu 1982.



Mjerilo 1:5000

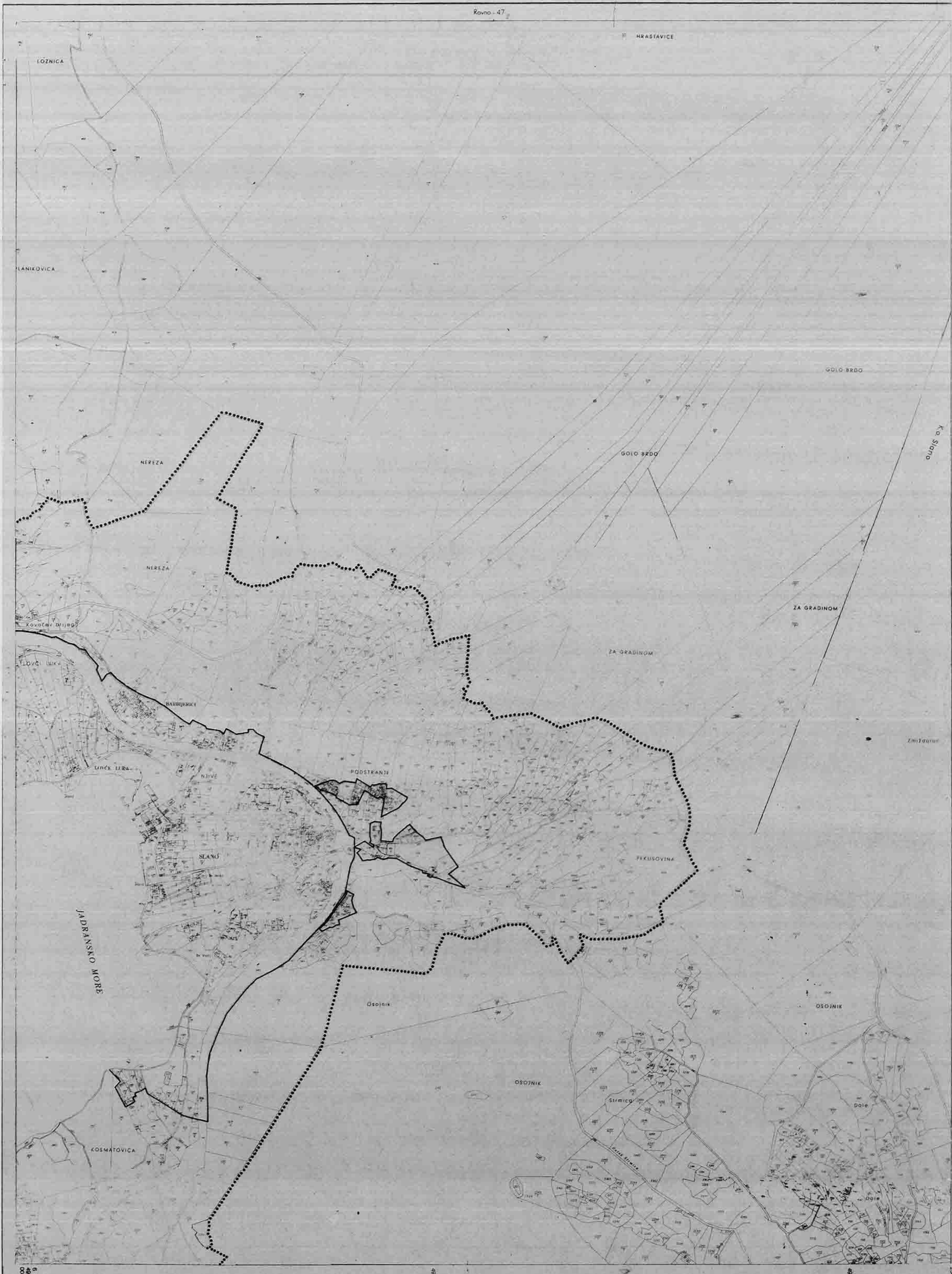
Izdao: Zavod za izgradivanje Dubrovnik



- KATASTRSKE OPĆINE
- A K. o. Barici
  - B Siano
  - C Tmava
  - D K. o. Makarski Dvori



Kavno - 47



Izradeno smanjenjem planova mjerila 1:2880  
 u Zavodu za kartografiju Geodetskog fakulteta  
 Sveučilišta u Zagrebu 1982



Mjerilo 1:5000



Izdao: Zavod za izgradivanje Dubrovnik

KATASTARKE OPĆINE  
 A K. o. Šipano  
 B K. o. Maklari Donji



Izrađeno smanjenjem planova mjerila 1 : 2880  
 u Zavodu za kartografiju Geodetskog fakulteta  
 Sveučilišta u Zagrebu 1982



Mjerilo 1:5000




Izdao: Zavod za izgrađivanje Dubrovnik

KATASTRARSKA OPĆINE

- A K o. Slano
- B K o. Donji Matkovi
- C K o. Gornji Matkovi





Izrađeno smanjenjem planova mjerila 1:2880  
 u Zavodu za kartografiju Geodetskog fakulteta  
 Sveučilišta u Zagrebu 1982.



Mjerilo 1:5000

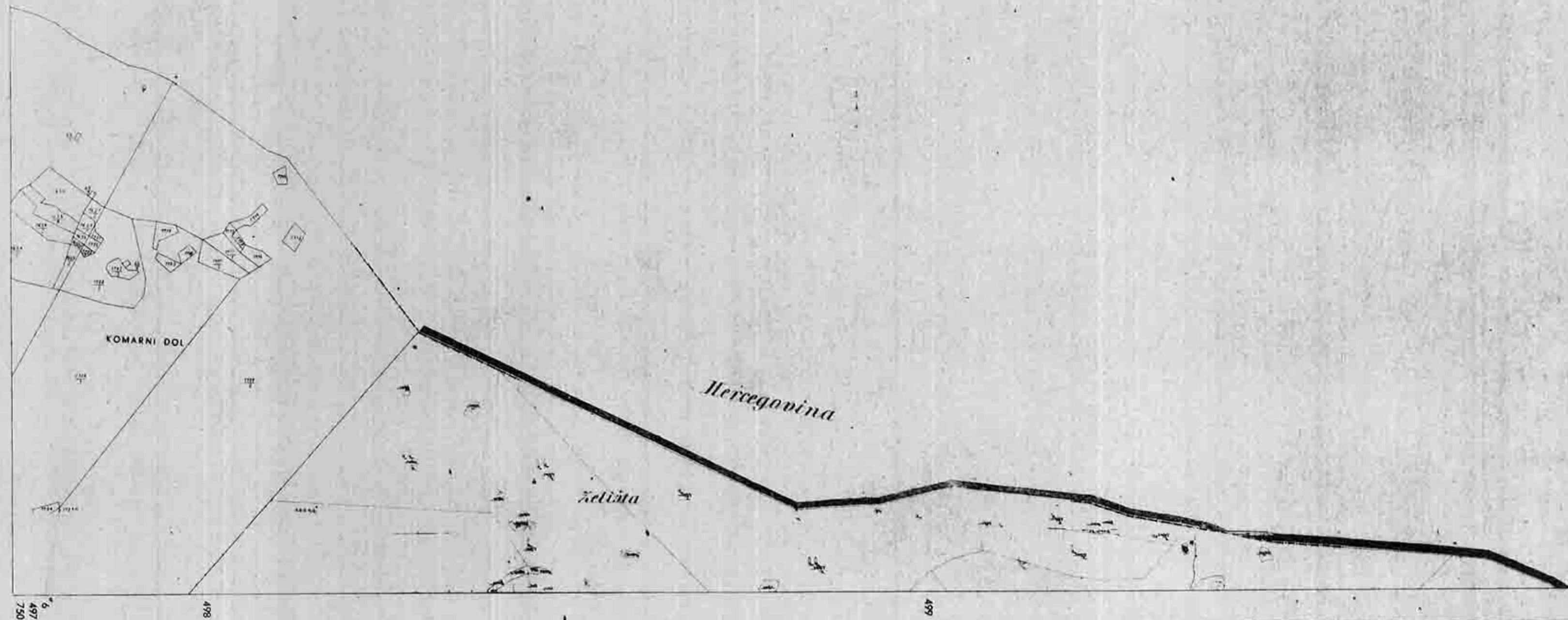


Izdao: Zavod za izgrađivanje Dubrovnik


KATASTARSKE OPĆINE

- A K.o. Donji Majkovi
- B K.o. Gornji Majkovi
- C K.o. Mravinjica





Izradeno smanjenjem planova mjerila 1:2880  
 u Zavodu za kartografiju Geodetskog fakulteta  
 Sveučilišta u Zagrebu 1982.



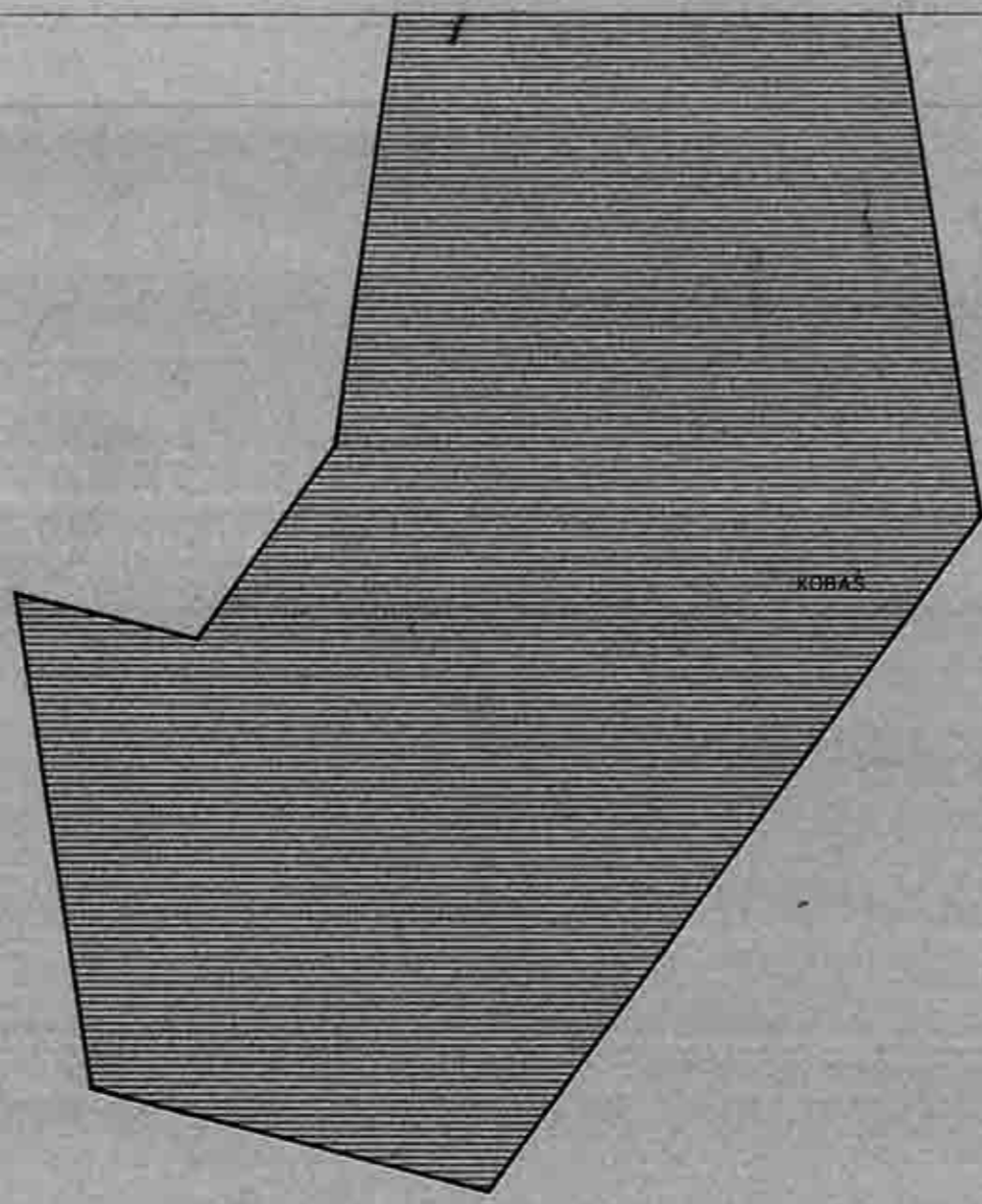
Mjerilo 1:5000



Izdao: Zavod za izgradivanje Dubrovnik

- KATAstarske Općine
- A K.o. Mrovinjica
  - B K.o. Gornji Majkovi





KOBAŠ

KOBAŠ

O OLPA

O OLPA


6  
479  
750

480

481



JADRANSKO MORE




JADRANSKO MORE



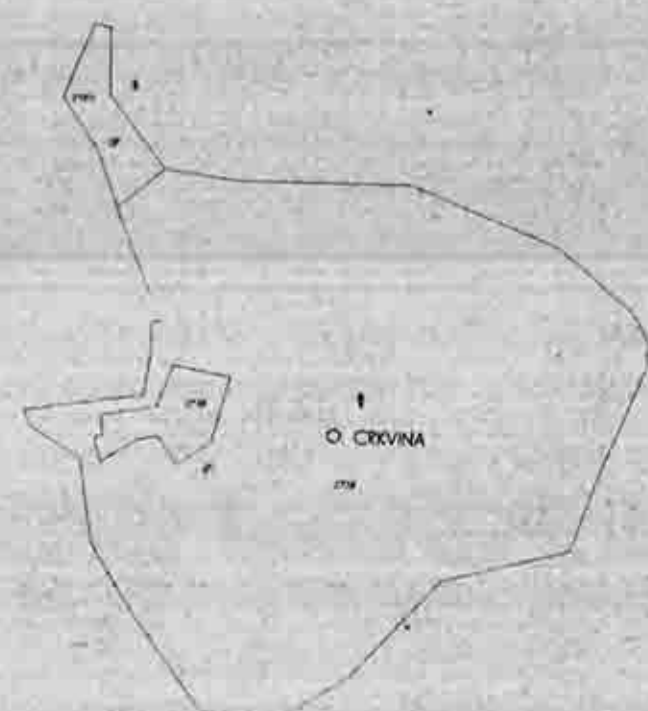
JADRANSKO MORE

JADRANSKO MORE





O. JAKIĆAN



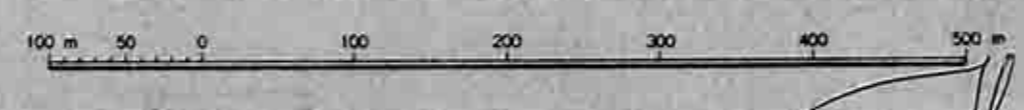


JADRANSKO MORE





Izrađeno smanjenjem planova mjerila 1 : 2880  
 u Zavodu za kartografiju Geodetskog fakulteta  
 Sveučilišta u Zagrebu 1982.

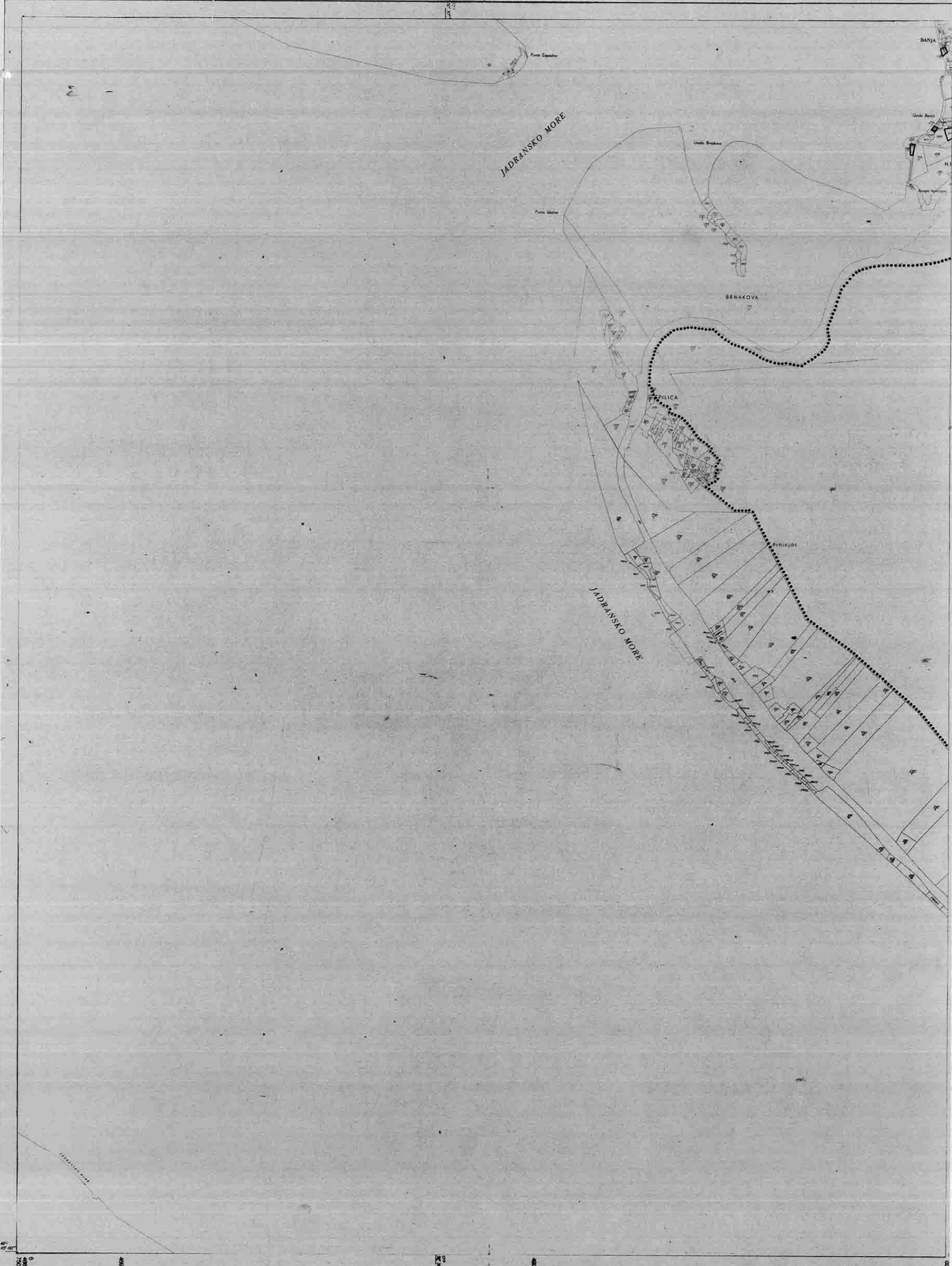


Mjerilo 1:5000

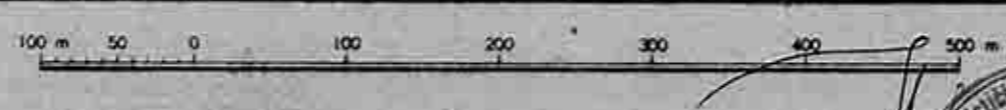


Izdao: Zavod za izgrađivanje Dubrovnika  
*B. Vican*

KATASTRSKE OPĆINE  
 A.K. u. Španka Luka



Izradeno smanjenjem planova mjerila 1:2880  
 u Zavodu za kartografiju Geodetskog fakulteta  
 Sveučilišta u Zagrebu 1982.



Mjerilo 1:5000

Izdao: Zavod za izgrađivanje Dubrovnika



KATAstarske OPĆINE  
 A K. o. Slano  
 B. Mjajlovi Danci  
 C. K. o. Šipanska Luka





Izradeno smanjenjem planova mjerila 1 : 2880  
 u Zavodu za kartografiju Geodetskog fakulteta  
 Sveučilišta u Zagrebu 1982.



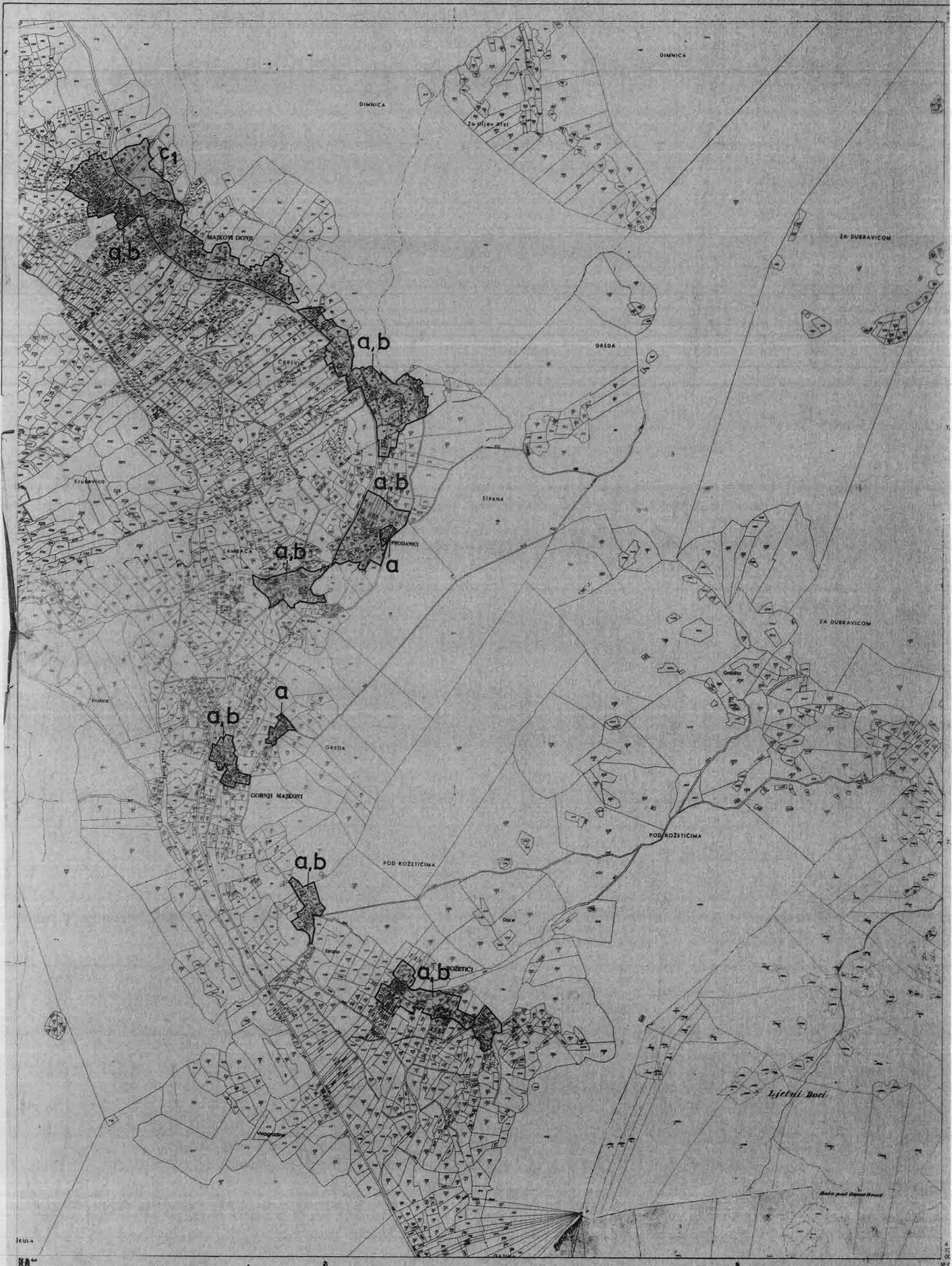
Mjerilo 1:5000

Izdao: Zavod za izgradivanje Dubrovnika


*Nil*

KATAstarsKE ORCINE  
 A K o Slona  
 B Mjaski Dary  
 C K o Mjaski Gony





Izradeno smanjenjem planova mjerila 1:2880  
 u Zavodu za kartografiju Geodetskog fakulteta  
 Sveučilišta u Zagrebu 1982.

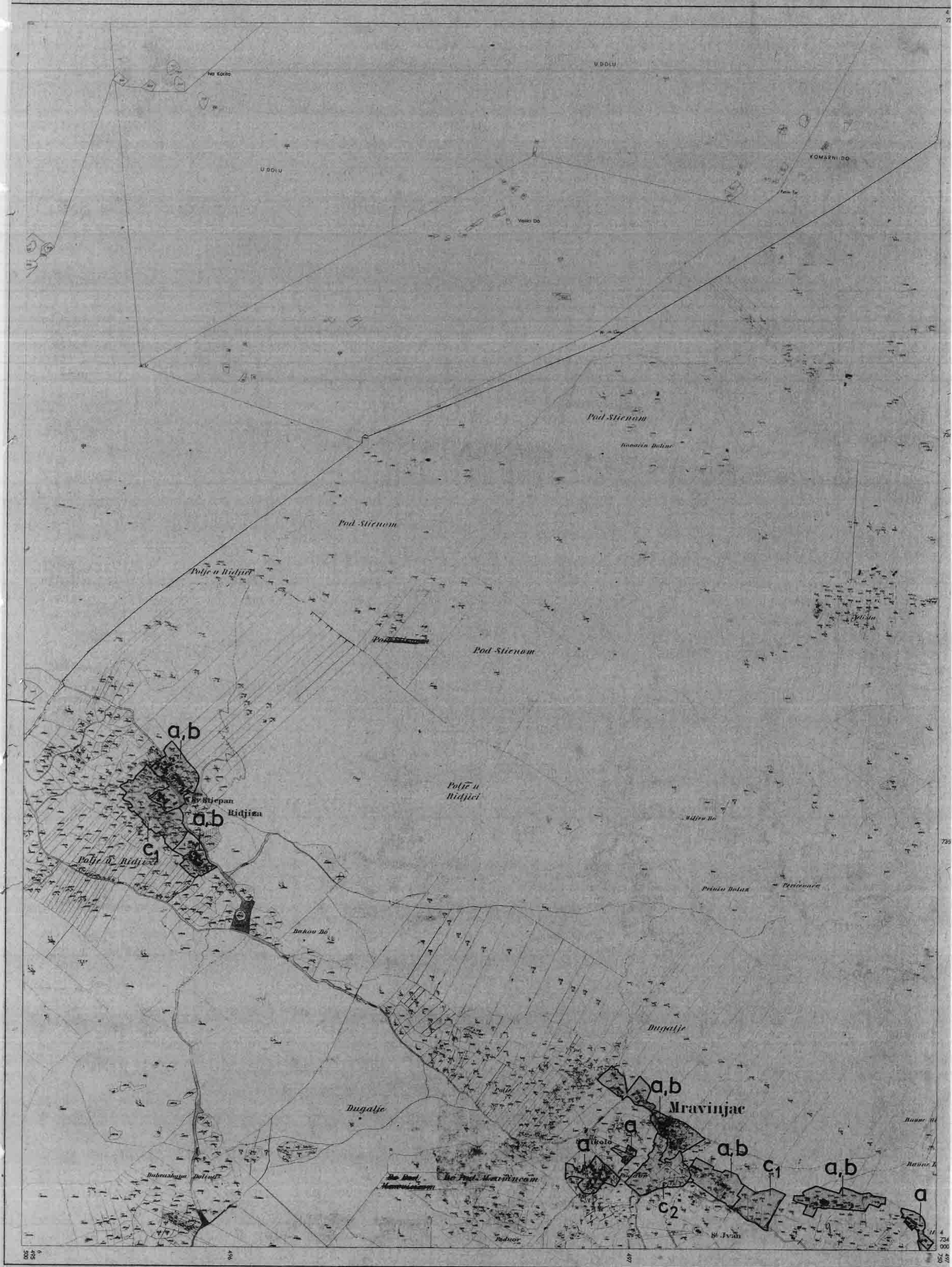


Mjerilo 1:5000



Izdao: Zavod za izgrađivanje Dubrovnik

KATASTARSKE OPĆINE	
A	K. a. Majkovi Donji
B	Majkovi Gornji
C	Mironovac
D.K. a.	Dubrovica



Izradeno smanjenjem planova mjerila 1:2880  
 u Zavodu za kartografiju Geodetskog fakulteta  
 Sveučilišta u Zagrebu 1982.



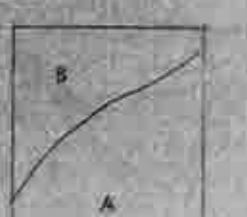
Mjerilo 1:5000



Izdao: Zavod za izgrađivanje Dubrovnik

KATASTRARSKÉ OPCINE

- A K. o Mravinjac
- B K. o Gornji Mejkovi





Izrađeno smanjenjem planova mjerila 1 : 2880  
 u Zavodu za kartografiju Geodetskog fakulteta  
 Sveučilišta u Zagrebu 1982



Mjerilo 1:5000




Izdao: Zavod za izgrađivanje Dubrovnik

KATASTRARSKA OPĆINE  
 A K o. Mrovinjica  
 B K o. Mršavo



JADRANSKO MORE

88°



Mjerilo 1:5000




Izdao: Zavod za izgradivanje Dubrovnik

KATAstarske Općine  
A.K. o. Šipanska Luka

Izradeno smanjenjem planova mjerila 1:2880 u Zavodu za kartografiju Geodetskog fakulteta Sveučilišta u Zagrebu 1982



Izradeno smanjenjem planova mjerila 1:2880  
 u Zavodu za kartografiju Geodetskog fakulteta  
 Sveučilišta u Zagrebu 1982.



Mjerilo 1:5000




Izdao: Zavod za izgradivanje Dubrovnik

KATASTARSKA OPĆINE  
 A K o Španka Luka





Izrađeno smanjenjem planova mjerila 1:2880  
 u Zavodu za kartografiju Geodetskog fakulteta  
 Sveučilišta u Zagrebu 1982.



Mjerilo 1:5000

Izdao: Zavod za izgrađivanje Dubrovnika  
*B. Vica*

KATASTRARSKA OPĆINE  
 A \* o Šipanski Luka



*Myl*  
*Kulter*





Izrađeno smanjenjem planova mjerila 1:2880  
 u Zavodu za kartografiju Geodetskog fakulteta  
 Sveučilišta u Zagrebu 1982.

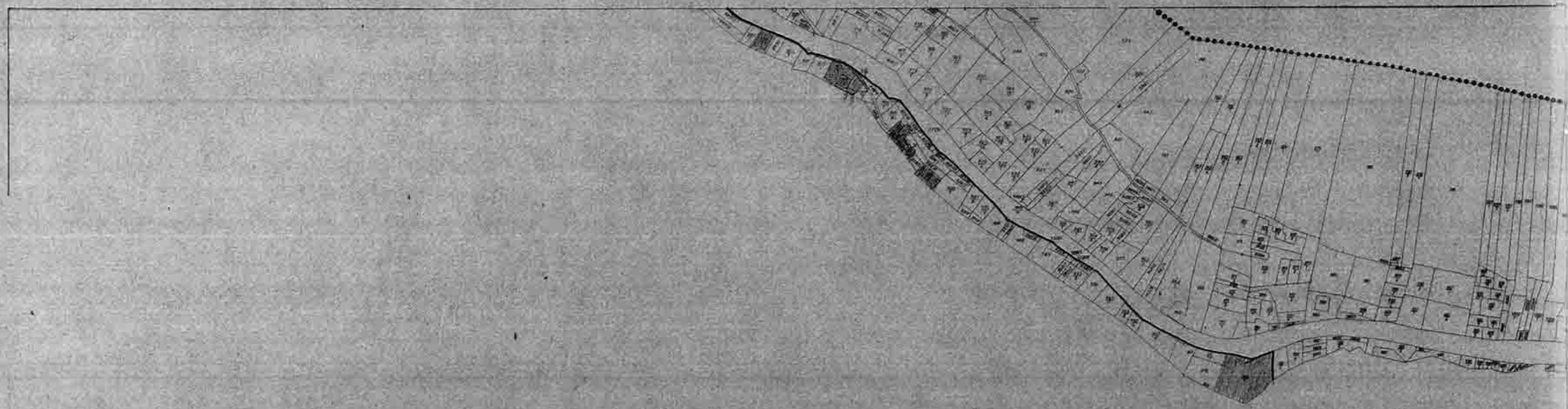


Mjerilo 1:5000



Izdao: Zavod za izgrađivanje Dubrovnik

KATASTRARSKA OPĆINE  
 A.K. o Šipanska Luka  
 B.K. o Sutorija



Izradeno smanjenjem planova mjerila 1:2880  
u Zavodu za kartografiju Geodetskog fakulteta  
Sveučilišta u Zagrebu 1982.



Mjerilo 1:5000

Izdao: Zavod za izgrađivanje Dubrovnika  
*B. Vica*



KATASTARSKA OPĆINE  
A. E. i Sufarod  
B. Gornje Medunice  
C. K. i Svanjska Luka







Izrađeno smanjenjem planova mjerila 1:2880  
 u Zavodu za kartografiju Geodetskog fakulteta  
 Sveučilišta u Zagrebu 1982.



Mjerilo 1:5000




Izdao: Zavod za izgrađivanje Dubrovnik

KATASTARKE OPĆINE

- A K. o. Dubravica
- B Brestine
- C Makovo
- D K. o. Miravac



Izrađeno smanjenjem planova mjerila 1 : 2880  
 u Zavodu za kartografiju Geodetskog fakulteta  
 Sveučilišta u Zagrebu 1982.



Mjerilo 1:5000

Izdao: Zavod za izgradivanje Dubrovnik

KATASTARSKE OPĆINE  
 A K. o. Braće  
 B. Dubrovica  
 C. Miravice  
 D. K. o. Metko





Izrađeno smanjenjem planova mjerila 1:2880  
 u Zavodu za kartografiju Geodetskog fakulteta  
 Sveučilišta u Zagrebu 1982



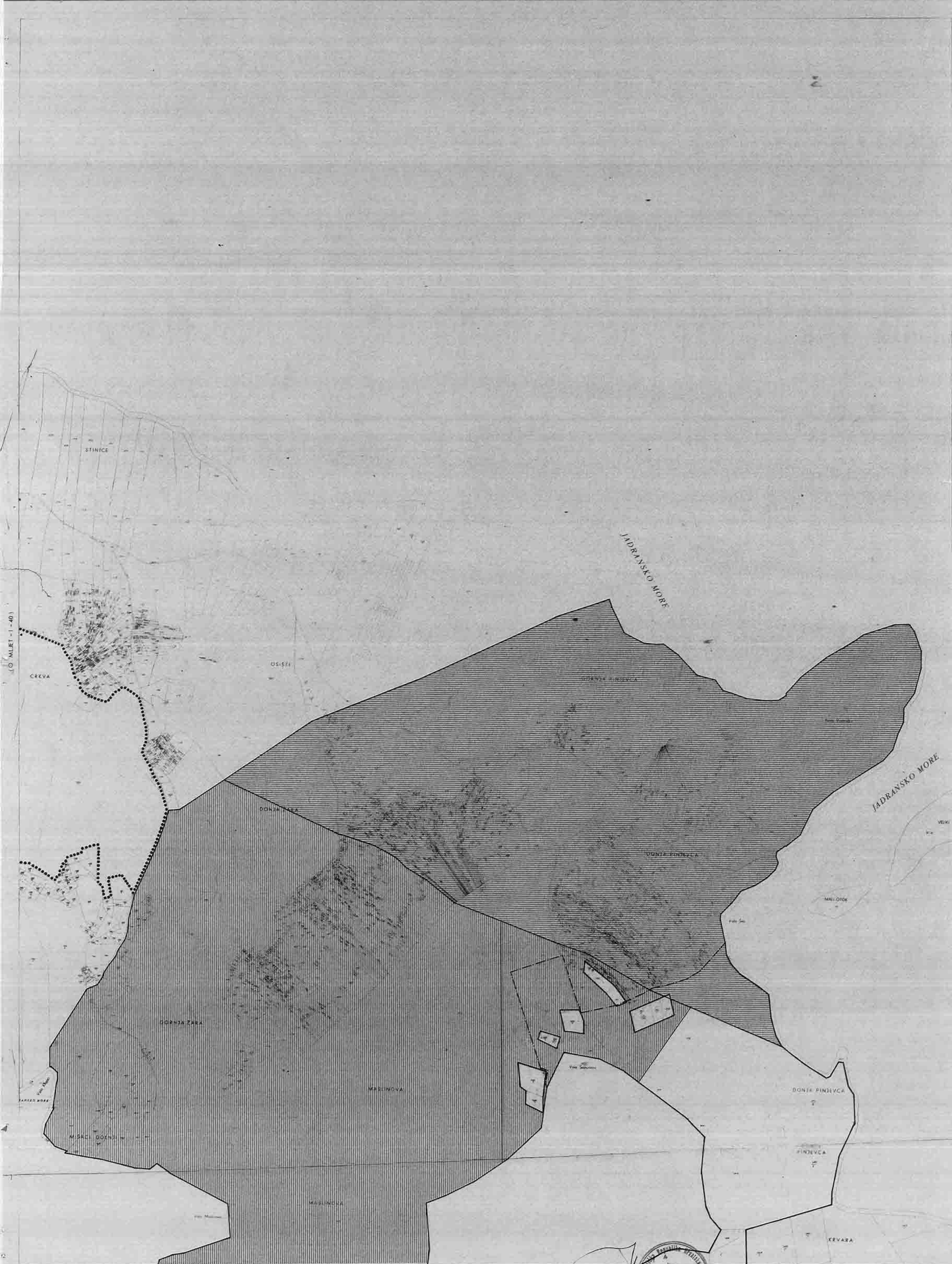
Mjerilo 1:5000




Izdao: Zavod za izgrađivanje Dubrovnika

- KATASTRARSKÉ OPCINE
- A K o Mrčevo
  - B Trsteno
  - C Klacovo
  - D Bračine
  - E K o Mrčevac







Izrađeno smanjenjem planova mjerila 1:2880  
 u Zavodu za kartografiju Geodetskog fakulteta  
 Sveučilišta u Zagrebu 1982



Mjerilo 1:5000




Izdao: Zavod za izgradivanje Dubrovnik

KATAstarske Općine  
 A K o Karita



48  
49  
50  
51

Izradeno smanjenjem planova mjerila 1:2880 u Zavodu za kartografiju Geodetskog fakulteta Sveučilišta u Zagrebu 1982.



Mjerilo 1:5000



Izdao: Zavod za izgradivanje Dubrovnik

*P. Vican*  
KATASTARSKA OPĆINE  
A K o Luka Šipan  
B K o Sušrad



Izradeno smanjenjem planova mjerila 1:2880  
 u Zavodu za kartografiju Geodetskog fakulteta  
 Sveučilišta u Zagrebu 1982.




Mjerilo 1:5000




Izdao: Zavod za izgradivanje Dubrovnik

*B. Včić*  
 KATASTARSKA OPĆINA  
 A. K. o. Sudurad



Izradeno smanjenjem planova mjerila 1:2880  
 u Zavodu za kartografiju Geodetskog fakulteta  
 Sveučilišta u Zagrebu 1982.



Mjerilo 1:5000


Izdao: Zavod za izgrađivanje Dubrovnik



KATASTRARSKA OPĆINA  
 A.K. u Sokograd







Izradeno smanjenjem planova mjerila 1:2880  
 u Zavodu za kartografiju Geodetskog fakulteta  
 Sveučilišta u Zagrebu 1982.



Mjerilo 1:5000




Izdao: Zavod za izgrađivanje Dubrovnik

- KATASTARKE OPĆINE
- A. K. o. Trilano
  - B. Brevine
  - C. K. o. Laud



Izradeno smanjenjem planova mjerila 1:2880  
 u Zavodu za kartografiju Geodetskog fakulteta  
 Sveučilišta u Zagrebu 1982



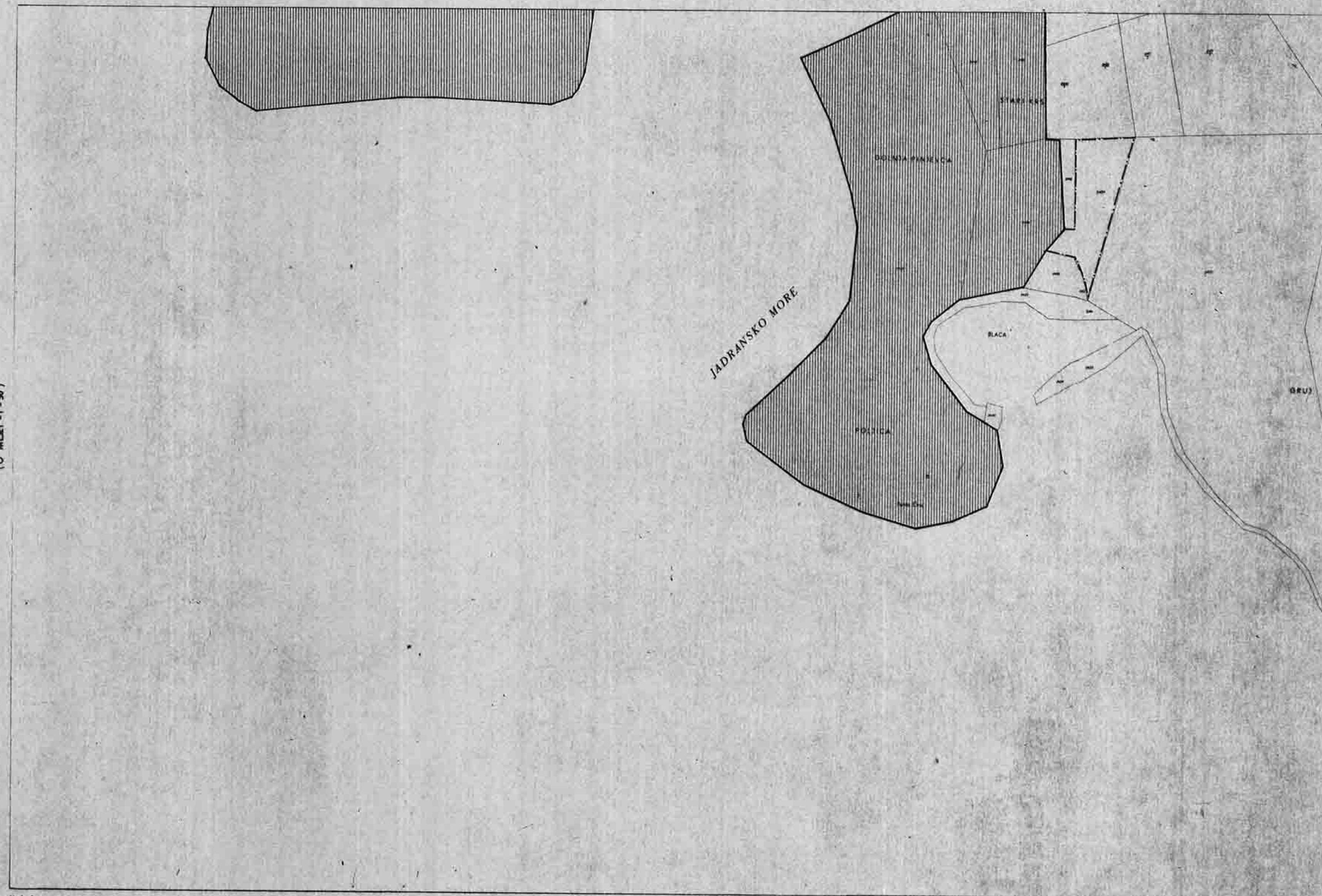
Mjerilo 1:5000




Izdao: Zavod za izgrađivanje Dubrovnika

KATASTARSKE OPĆINE  
 A. K. u. Trsteno  
 B. Ošorje  
 C. K. u. Bračine

(O MLET-1-90)



Izrađeno smanjenjem planova mjerila 1 : 2880  
 u. Zavodu za kartografiju Geodetskog fakulteta  
 Sveučilišta u Zagrebu 1982.




Mjerilo 1:5000

Izdao: Zavod za izgrađivanje Dubrovnika

KATASTARSKA OPĆINE  
 A K.o. Koritu






JEJEVICE

55 60 70 80 90 100 110 120 130 140 150 160 170 180 190 200 210 220 230 240 250 260 270 280 290 300 310 320 330 340 350 360 370 380 390 400 410 420 430 440 450 460 470 480 490 500 510 520 530 540 550 560 570 580 590 600 610 620 630 640 650 660 670 680 690 700 710 720 730 740 750 760 770 780 790 800 810 820 830 840 850 860 870 880 890 900 910 920 930 940 950 960 970 980 990

(O ANDRIJA - 2)

Urađeno smanjenjem planova mjerila 1 : 2880  
Zavodu za kartografiju Geodetskog fakulteta  
Sveučilišta u Zagrebu 1982.

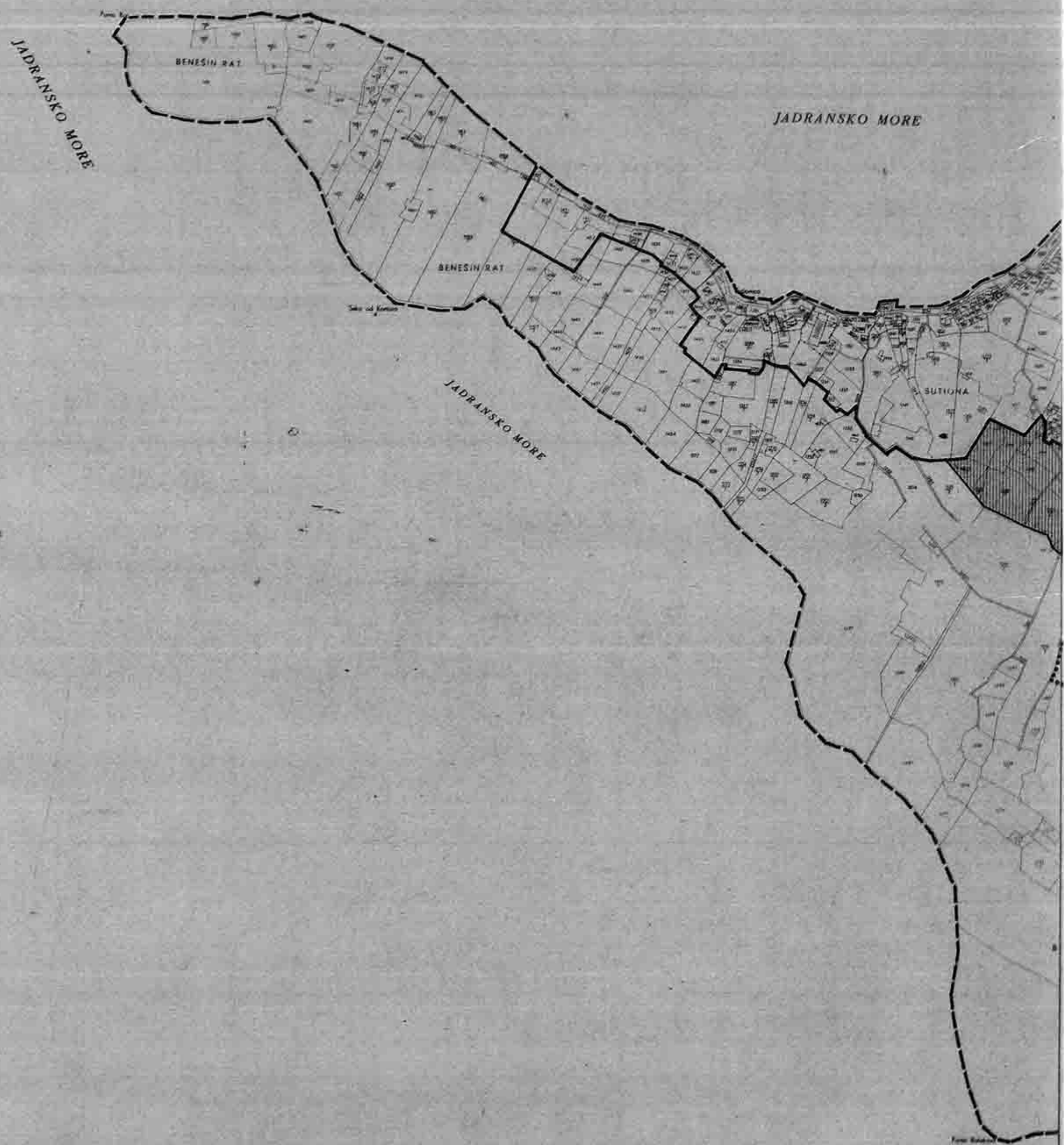


Mjerilo 1:5000

Izdao: Zavod za izgrađivanje Dubrovnika

KATAstarske Općine  
A K.o. Korita





Izrađeno smanjenjem planova mjerila 1:2880  
 u Zavodu za kartografiju Geodetskog fakulteta  
 Sveučilišta u Zagrebu 1982.



Mjerilo 1:5000




Izdao: Zavod za izgradivanje Dubrovnik  
*D. Vlačić*

KATASTARSKA ORCINE  
*A. K. n. Lopud*





Izradeno smanjenjem planova mjerila 1:2880  
 u Zavodu za kartografiju Geodetskog fakulteta  
 Sveučilišta u Zagrebu 1982.




Mjerilo 1:5000




Izdao: Zavod za izgradivanje Dubrovnik

KATASTARSKA OPĆINE  
 A K o Lopud



Izrađeno smanjenjem planova mjerila 1 : 2880  
 u Zavodu za kartografiju Geodetskog fakulteta  
 Sveučilišta u Zagrebu 1982



Mjerilo 1:5000

Izdao: Zavod za izgrađivanje Dubrovnika



KATASTRANSKE OPĆINE  
 A K o Lopud  
 B K o Korčula