


TUMAČ ZNAKOVA





GRANICE

-  DRŽAVNA GRANICA
-  GRANICA NASELJA

OSTALE GRANICE

-  GRAĐEVINSKO PODRUČJE - IZGRAĐENI DIO
-  GRAĐEVINSKO PODRUČJE - NEIZGRAĐENI DIO

GRAĐEVINSKO PODRUČJE NASELJA

-  IZGRAĐENI DIO GRAĐEVINSKOG PODRUČJA NASELJA
-  NEIZGRAĐENI DIO GRAĐEVINSKOG PODRUČJA NASELJA
-  NEUREĐENI DIO GRAĐEVINSKOG PODRUČJA NASELJA
-  RECIKLAŽNO DVORIŠTE

PROSTORNI PLAN UREĐENJA OPĆINE ŽUPA DUBROVAČKA

LIST BR: 4.7

GRAĐEVINSKA PODRUČJA NASELJA - GRBAVAC
IZVORNIK - pročišćena grafika



0 50 m 250 m 500 m



Županija:	DUBROVAČKO - NERETVANSKA	OPĆINA ŽUPA DUBROVAČKA
Naziv prostornog plana:	PROSTORNI PLAN UREĐENJA OPĆINE ŽUPA DUBROVAČKA IZVORNIK - pročišćena grafika	
Naziv kartografskog prikaza:	GRAĐEVINSKA PODRUČJA NASELJA - GRBAVAC	
Broj kartografskog prikaza:	4.7	Mjerilo kartografskog prikaza: 1 : 5000
Odluka predstavničkog tijela o izradi plana (službeno glasilo): Odluka o izradi izmjena i dopuna Prostornog plana uređenja Općine Župa dubrovačka (Službeni glasnik Općine Župa dubrovačka 13/14)	Odluka predstavničkog tijela o donošenju plana (službeno glasilo): Odluka o donošenju izmjena i dopuna Prostornog plana uređenja Općine Župa dubrovačka (Službeni glasnik Općine Župa dubrovačka 09/17) Prostorni plan uređenja Općine Župa dubrovačka - pročišćeni tekst (Službeni glasnik Općine Župa dubrovačka 11/17)	
Javna rasprava (datum objave): 25. srpnja 2016.	Javni uvid održan: 12. rujna - 26. rujna 2016.	
Pečat tijela odgovornog za provođenje javne rasprave:	Odgovorna osoba za provođenje javne rasprave: Ksenija Šiša, dipl.ing.grad.	
	Mjesto i datum izrade plana: Dubrovnik, travanj 2017.	
Suglasnosti i mišljenja nadležnih organa uprave na plan: Mišljenje Zavoda za prostorno uređenje Dubrovačko - neretvanske županije, Klasa: 350-02/14-02/12, Urbroj: 2117/1-21/1-17-06, od 30. ožujka 2017. Suglasnost Ministarstva graditeljstva i prostornog uređenja, Uprava za prostorno uređenje, pravne poslove i programe Europske unije (Klasa: 350-02/17-11/34, Urbroj: 531-05-17-4) od 10. travnja 2017.		
Pravna osoba / tijelo koje je izradilo plan:	IGH URBANIZAM d.o.o. DUBROVNIK	
Pečat pravne osobe/tijela koje je izradilo plan:	Odgovorna osoba: dr.sc. Zrinka Ruđež, dipl.ing.arh. Direktor	
Odgovorni voditelj izrade plana:	dr.sc. Zrinka Ruđež dipl.ing.arh. M.P. OVLAŠTENA ARHITEKTICA URBANISTICA A-U 466	
Stručni tim u izradi plana:	Katarina Mojaš, mag.ing.arch. Slavica Polić, mag.ing.arch. dr.sc. Zrinka Ruđež, dipl.ing.arh. Bajro Sarić, dipl.oec.	
Pečat predstavničkog tijela:	Predsjednik predstavničkog tijela: Mato Previšić	
Istovjetnost ovog prostornog plana s izvornikom ovjerava:	Predsjednik Odbora za Statut i Poslovnik: Nikola Bogojčić	
(ime, prezime i potpis)	(ime, prezime i potpis)	

GRAĐEVINSKO PODRUČJE NASELJA			
naselje	izgrađeno (ha)	neizgrađeno (ha)	ukupno (ha)
Grbavac	4,28	0,51	4,79