




### TUMAČ ZNAKOVA

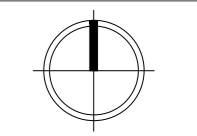
#### GRAĐEVINSKA PODRUČJA NASELJA




-  GRANICA GRAĐEVINSKOG PODRUČJA NASELJA
-  MJEŠOVITA NAMJENA pretežito stanovanje
-  OBUHVAT OBVEZNE IZRADE URBANISTIČKOG PLANA UREĐENJA

Podatke s ovog grafičkog prikaza potrebno je upotpuniti i podacima s kartografskih prikaza:  
 3.1 Uvjeti korištenja, uređenja i zaštite prostora - područja posebnih uvjeta korištenja - prirodna baština i  
 3.2 Uvjeti korištenja i zaštite prostora - područja posebnih uvjeta korištenja - graditeljska baština

 PREDMET IZMJENA I DOPUNA

## IZMJENE I DOPUNE PROSTORNOG PLANA UREĐENJA GRADA DUBROVNIKA



LIST BR: 4.10.2	GRAĐEVINSKA PODRUČJA NASELJA - ORAŠAC 2 <b>IZVORNIK</b>
 INSTITUT IGH, d.d. 10000 ZAGREB, JANKA RAKUŠE 1	 0 50 m 250 m 500 m
 IGH URBANIZAM d.o.o. Vukovarska 8/II, 20000 DUBROVNIK	

Županija:	DUBROVAČKO - NERETVANSKA	GRAD DUBROVNIK
Naziv prostornog plana:	IZMJENE I DOPUNE PROSTORNOG PLANA UREĐENJA GRADA DUBROVNIKA <b>IZVORNIK</b>	
Naziv kartografskog prikaza:	GRAĐEVINSKA PODRUČJA NASELJA - ORAŠAC 2	
Broj kartografskog prikaza:	4.10.2	Mjerilo kartografskog prikaza: 1 : 5000
Odluka predstavničkog tijela o izradi plana (službeno glasilo): Odluka o izradi Izmjena i dopuna Prostornog plana uređenja Grada Dubrovnika ("Službeni glasnik Grada Dubrovnika", 4/11) Odluka o izmjeni i dopuni Odluke o izradi Izmjena i dopuna Prostornog plana uređenja Grada Dubrovnika ("Službeni glasnik Grada Dubrovnika", 8/12)	Odluka predstavničkog tijela o donošenju plana (službeno glasilo): Odluka o donošenju Izmjena i dopuna Prostornog plana uređenja Grada Dubrovnika ("Službeni glasnik Grada Dubrovnika", 3/14)	
Javna rasprava (datum objave): Ponovljena javna rasprava (datum objave):	19.listopada 2012. 30.kolovoza 2013.	Javni uvid održan: od 29.listopada 2012. do 12.studenoga 2012. Javni uvid održan: od 09.rujna 2013. do 23.rujna 2013.
Pečat tijela odgovornog za provođenje javne rasprave:	Odgovorna osoba za provođenje javne rasprave:  <u>Jelena Lončarić, dipl.iur.</u>  Mjesto i datum izrade plana:  Dubrovnik, ožujak 2014.	
Suglasnosti i mišljenja nadležnih organa uprave na plan: SUGLASNOST Ministarstva graditeljstva i prostornog uređenja, Uprave za prostorno uređenje, Klasa: 350-02/14-11/07, Urbroj: 531-05-1-1-14-08, od 20. ožujka 2014. POZITIVNO MIŠLJENJE Zavoda za prostorno uređenje Dubrovačko-neretvanske županije, Klasa: 350-01/14-01/14, Urbroj: 2117/1-21/1-14-8, od 12. ožujka 2014.		
Pravna osoba / tijelo koje je izradilo plan:	<b>INSTITUT IGH d.d.</b> ZAGREB	<b>IGH URBANIZAM d.o.o.</b> DUBROVNIK
Pečat pravne osobe/tijela koje je izradilo plan:	Odgovorna osoba: dr.sc. Jelena Bleiziffer, dipl.ing.građ. Član Uprave dr.sc. Miroslav Šimun, dipl.ing.građ.      dr.sc. Zrinka Rudež, dipl.ing.arh. Prokurist      Direktor	
Odgovorni voditelj izrade plana:	dr.sc. Zrinka Rudež, dipl.ing.arh.	
Stručni tim u izradi plana:	Kristina Banić, dipl.ing.građ. Nikša Begović, ing. Jurica Knego, mag.geogr. i mag.ing.geod.et geoinf. Nikolina Vuković Kolendić, dipl.ing.građ. Jure Marić, prof. Jelena Miljanović, aps.arh.	Katarina Mojaš, mag.ing.arch. Veljko Pevalek, dipl.ing.građ. dr. sc. Zrinka Rudež, dipl.ing.arh. Bajro Sarić, dipl.oec. Željko Vukelić, dipl.ing.arh. Davorka Vuković, dipl.iur.
Pečat predstavničkog tijela:	Predsjednik predstavničkog tijela:  <u>mr.sc. Niko Bulić</u>	
Istovjetnost ovog prostornog plana s izvornikom ovjerava:	Pečat nadležnog tijela:  M.P.	
(ime, prezime i potpis)		