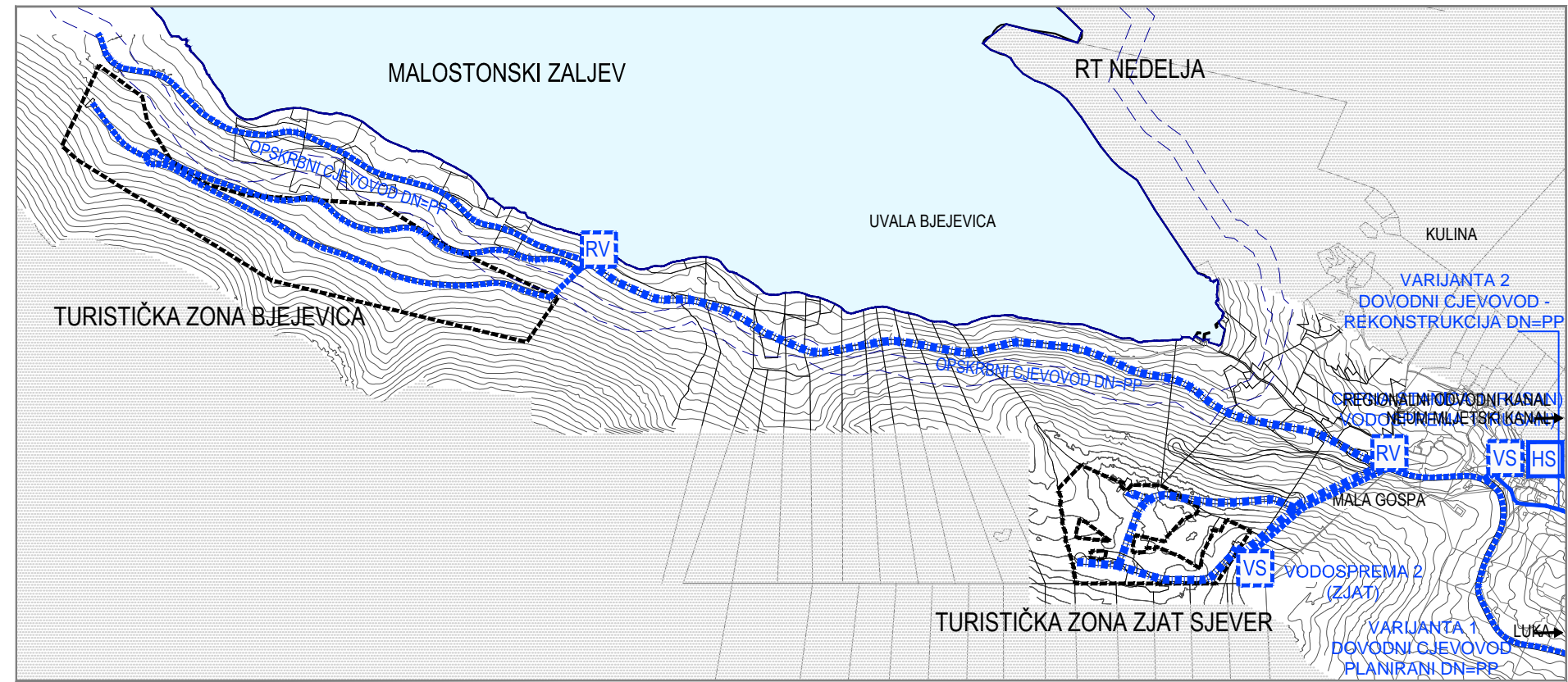
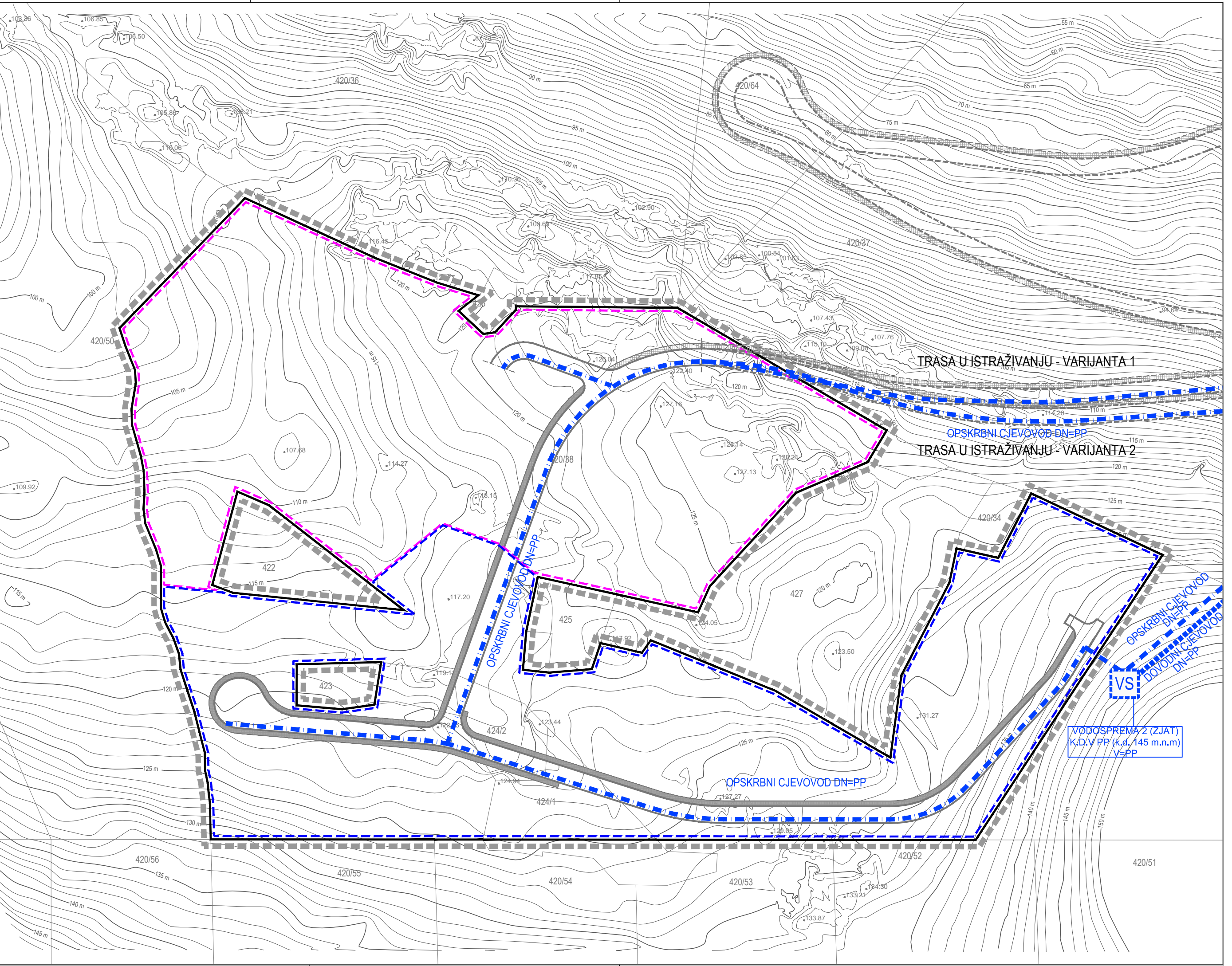
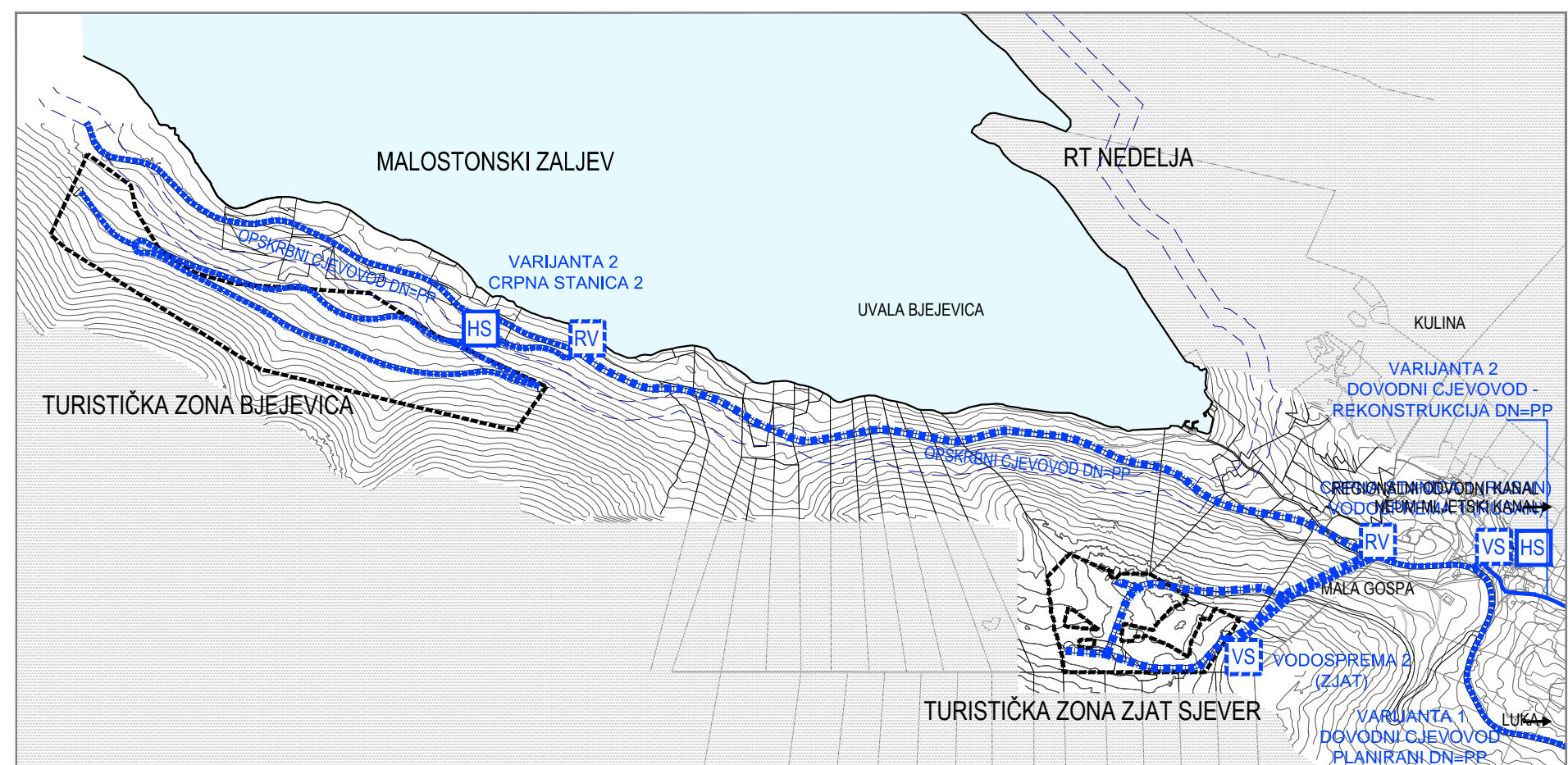


HEMA VARIJANTE 1
M 1:10 000



HEMA VARIJANTE 2
M 1:10 000



TUMAČ PLANSKOG ZNAKOVLJA

GRANICE

- GRANICA UPU-a "DUBA STONSKA-ZJAT SJEVER"
- GRANICA GRAĐEVINSKOG PODRUČJA
- OBUHVAT ZONE A - ZONA HOTELA
- OBUHVAT ZONE B - ZONA VILA

CESTOVNI PROMET

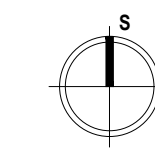
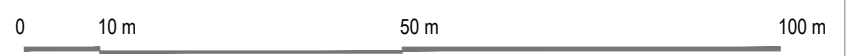
- GLAVNA PRISTUPNA CESTA (PRESJEK A-A)

VODOOPSKRBA

- PLANIRANI VODOVOD
- PLANIRANI VODOVOD VIŠE RAZINE
- VODOSPREMA / PLANIRANA
- HIDROFORSKA STANICA / PLANIRANA
- PLANIRANI REGULACIJSKI VENTIL - VODOOPSKRBNI CJEVOVOD

URBANISTIČKI PLAN UREĐENJA
"DUBA STONSKA - ZJAT SJEVER"

LIST BR: 2.3 PROMETNA, ULIČNA I KOMUNALNA INFRASTRUKTURNA MREŽA - Vodoopskrba
IZVORNIK



Županija:	DUBROVAČKO - NERETVANSKA	Općina:	STON
Naziv prostornog plana: URBANISTIČKI PLAN UREĐENJA "DUBA STONSKA - ZJAT SJEVER" IZVORNIK			
Naziv kartografskog prikaza: PROMETNA, ULIČNA I KOMUNALNA INFRASTRUKTURNA MREŽA - Vodoopskrba			
Broj kartografskog prikaza:	2.3	Mjerilo kartografskog prikaza:	1 : 1000
Odluka predstavničkog tijela o izradi plana (službeno glasilo): Odluka Općinskog vijeća Općine Ston o izradi Ciljanih izmjena i dopuna Prostornog plana uređenja Općine Ston i izradi Urbanističkog plana uređenja "Duba Stonska - Zjat sjever" i Urbanističkog plana uređenja "Duba Stonska - Uvala Bjejevica" (Službeni glasnik Dubrovačko-neretvanske županije 9/16)		Odluka predstavničkog tijela o donošenju plana (službeno glasilo): Odluka Općinskog vijeća Općine Ston o donošenju Urbanističkog plana uređenja "Duba Stonska - Zjat sjever" (Službeni glasnik Dubrovačko-neretvanske županije 12/17)	
Javna rasprava (datum objave): 9. ožujka 2017.		Javni uvid održan: od 20. ožujka do 18. travnja 2017.	
Pečat tijela odgovornog za provođenje javne rasprave:		Odgovorna osoba za provođenje javne rasprave:	
M.P.		M.P.	
		Mjesto i datum izrade plana: Dubrovnik, rujna 2017.	
Suglasnosti i mišljenja nadležnih organa uprave na plan: Suglasnost Ministarstva graditeljstva i prostornog uređenja, Uprava za prostorno uređenje, pravne poslove i programe Europske unije (Klasa: 350-02/17-13/43, Ur. broj: 531-05-17-02, od 19. srpnja 2017.)			
Pravna osoba / tijelo koje je izradilo plan:		IGH URBANIZAM d.o.o. DUBROVNIK	
Pečat pravne osobe / tijela koje je izradilo plan:		Odgovorna osoba:	
M.P.		M.P.	
IGH URBANIZAM d.o.o.		dr. sc. Zrinka Rudež, dipl. ing. arch. Direktor	
Odgovorni voditelj izrade plana:		M.P.	
M.P.		dr.sc. Zrinka Rudež, dipl.ing.arch.	
Stručni tim u izradi plana: Stipe Baučić, dipl.ing.geod. Zoran Čosić, dipl.ing.grad. Danka Grbac, dipl.ing.arch. Jurica Krnegović, mag.geogr. i mag.ing.geod.et.geoinf. Niko Krampus, dipl.ing.el.		Jure Marić, prof. Josip Mikulić, dipl.iur. Slavica Polić, mag.ing.arch. dr.sc. Zrinka Rudež, dipl.ing.arch. Bajro Sarić, dipl.oeo. mr.sc. Tatjana Stazić, dipl.ing.grad.	
Pečat predstavničkog tijela:		Predsjednik predstavničkog tijela:	
M.P.		M.P.	
		Benslav Glavor	
Istovjetnost ovog prostornog plana s izvornikom ovjerava:		Pečat nadležnog tijela:	
(ime, prezime i potpis)		M.P.	